BS 1

49,00 m NN

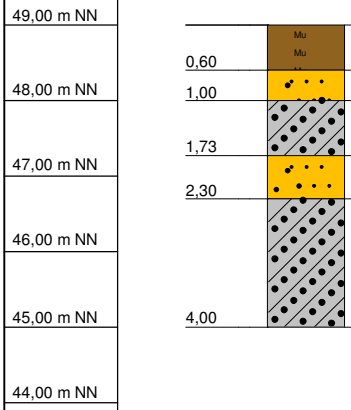

0,60	0,60 m / / Mittelsand; feinsandig, schluffig, humos / Boden / grau / locker, feucht
1,00	0,40 m / / Mittelsand; feinsandig, schluffig, schwach grobsandig, organisch / Schwemmsand / grauschwarz / bindig, feucht- nass
1,73	0,73 m / / Sand; schluffig, tonig, schwach kiesig / Geschiebelehm / grau / steif, feucht
2,30	0,57 m / / Mittelsand; feinsandig, schwach schluffig, schwach grobsandig / glazifluviatil / grau / scharf- kantig, nass, Grundwasserspiegel (1, 85 m, 16.6.10) /
4,00	1,70 m / / Sand; schluffig, tonig, schwach kiesig / Geschiebelehm / grau / weich, feucht

Tiefenangaben Profil und Ausbau bezogen auf GOK

Name d. Bhrg.	**BS 1**	RW: 3572542	GeoDienste GmbH Geologie - Hydrogeologie - Geothermie Leinestraße 33, 30827 Garbsen Telefon (+49) 5131. 46 65-0 Telefax (+49) 5131. 46 65-60 E-mail: info@geodienste.com
Projekt	**Ortsumgehung B3 Celle Nord**	HW: 5835446	
Autor	W. Klages	Höhe NN: 49	
Bearbeiter	A. Henzler	Datum: 16.6.2010	
Bohrfirma	Schnack & Partner	Maßstab : 1:100	

BS 2

49,50 m NN

50,00 m NN

49,00 m NN

48,00 m NN

47,00 m NN

46,00 m NN

45,00 m NN

44,00 m NN

43,00 m NN

42,00 m NN

0,85	/ Sand; schluffig, schwach kiesig, humos, unten (Reste (Ziegel)) / Boden, künstliche Auffüllung / dunkelgrau / locker, feucht
1,60	/ Sand; schluffig, schwach tonig, schwach kiesig, Linsen (Sand), vereinzelt vorhanden / Geschiebelehm / grau / bindig, feucht, Grundwasserspiegel (1, 2 m, 16.6.10) /
2,75	/ Mittelsand; stark grobsandig, schwach kiesig / glazifluviatil / grau / scharf- kantig, nass
3,45	/ Sand; schluffig, tonig, schwach kiesig / Geschiebelehm / braun, grau / weich, feucht
6,00	/ Sand; schluffig, tonig, schwach kiesig / Geschiebelehm / grau / weich, feucht

Tiefenangaben Profil und Ausbau bezogen auf GOK

Name d. Bhrg.	**BS 2**	RW: 3572623	GeoDienste GmbH Geologie - Hydrogeologie - Geothermie Leinestraße 33, 30827 Garbsen Telefon (+49) 5131. 46 65-0 Telefax (+49) 5131. 46 65-60 E-mail: info@geodienste.com
Projekt	**Ortsumgehung B3 Celle Nord**	HW: 5835450	
Autor	W. Klages	Höhe NN: 49,5	
Bearbeiter	A. Henzler	Datum: 16.6.2010	
Bohrfirma	Schnack & Partner	Maßstab : 1:100	

49,00 m NN

48,00 m NN

47,00 m NN

46,00 m NN

45,00 m NN

44,00 m NN

43,00 m NN

BS 3

48,50 m NN

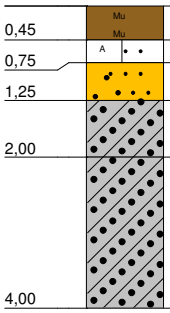

0,45 / Mittelsand; feinsandig, schluffig, schwach grobsandig, humos / Boden / dunkelgrau / locker, feucht

0,75 / Mittelsand; feinsandig, schluffig, schwach grobsandig, schwach humos / künstliche Auffüllung / dunkelbraun / bindig, feucht, Drainagegraben

1,25 / Mittelsand; feinsandig, schwach schluffig, grobsandig / glazifluviatil / hellgrau / scharf- kantig, nass, Schichtwasser

2,00 / Sand; schluffig, tonig, schwach kiesig / Geschiebelehm / braun / grau / weich- steif, feucht, Grundwasserspiegel (1, 35 m, 16.6.10) /

4,00 / Sand; schluffig, tonig, schwach kiesig / Geschiebelehm / grau / weich, feucht

Tiefenangaben Profil und Ausbau bezogen auf GOK

Name d. Bhrg.	**BS 3**	RW: 3572687	GeoDienste GmbH Geologie - Hydrogeologie - Geothermie Leinestraße 33, 30827 Garbsen Telefon (+49) 5131. 46 65-0 Telefax (+49) 5131. 46 65-60 E-mail: info@geodienste.com
Projekt	**Ortsumgehung B3 Celle Nord**	HW: 5835536	
Autor	W. Klages	Höhe NN: 48,5	
Bearbeiter	A. Henzler	Datum: 16.6.2010	
Bohrfirma	Schnack & Partner	Maßstab : 1:100	

BS 4

50,00 m NN

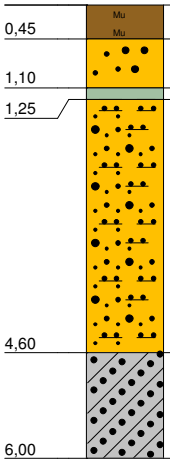

/ Mittelsand; feinsandig, schluffig, schwach grobsandig, humos / Boden / dunkelgrau / locker, feucht

/ Mittelsand; grobsandig, schwach feinsandig, schwach schluffig, schwach kiesig / Schwemmsand / braun / grau / scharf- kantig, nass, Grundwasserspiegel (0, 98 m, 16.6.10) /

/ Schluff; stark tonig, feinsandig / Schwemmlehm / ocker / grau / steif, feucht

/ Sand; schwach schluffig, schwach kiesig / glazifluviatil / braun / grau / scharf- kantig, nass

/ Sand; schluffig, tonig, schwach kiesig / Geschiebelehm / dunkelgrau / weich- steif, feucht

Tiefenangaben Profil und Ausbau bezogen auf GOK

Name d. Bhrg.	**BS 4**	RW: 3572800	GeoDienste GmbH Geologie - Hydrogeologie - Geothermie Leinestraße 33, 30827 Garbsen Telefon (+49) 5131. 46 65-0 Telefax (+49) 5131. 46 65-60 E-mail: info@geodienste.com
Projekt	**Ortsumgehung B3 Groß Hehlen**	HW: 5835460	
Autor	W. Klages	Höhe NN: 50	
Bearbeiter	A. Henzler	Datum: 16.6.2010	
Bohrfirma	Schnack & Partner	Maßstab : 1:100	

BS 5

50,00 m NN

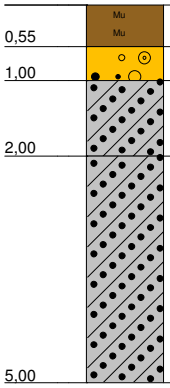

/ Mittelsand; feinsandig, schluffig, schwach grobsandig, schwach kiesig, humos / Boden / dunkelgrau / locker, feucht

/ Mittelsand- Grobsand; kiesig, schwach feinsandig, schwach schluffig / glazifluviatil / braun / grau / scharf- kantig, feucht

/ Sand; schluffig, tonig, schwach kiesig- kiesig / Geschiebelehm / grau / braun / weich- steif, feucht

/ Sand; schluffig, tonig, kiesig- kiesig / Geschiebelehm / braun / grau / weich, feucht, Grundwasserspiegel (2, 1 m, 16.6.10) /

Tiefenangaben Profil und Ausbau bezogen auf GOK

Name d. Bhrg.	**BS 5**	RW: 3572887	GeoDienste GmbH Geologie - Hydrogeologie - Geothermie Leinestraße 33, 30827 Garbsen Telefon (+49) 5131. 46 65-0 Telefax (+49) 5131. 46 65-60 E-mail: info@geodienste.com
Projekt	**Ortsumgehung B3 Celle Nord**	HW: 5835466	
Autor	W. Klages	Höhe NN: 50	
Bearbeiter	A. Henzler	Datum: 16.6.2010	
Bohrfirma	Schnack & Partner	Maßstab : 1:100	

BS 6

52,00 m NN

52,00 m NN

51,00 m NN

50,00 m NN

49,00 m NN

48,00 m NN

47,00 m NN



0,45

0,85

4,00

/ Mittelsand; feinsandig, schluffig, schwach grobsandig, schwach kiesig, humos / Boden / dunkelgrau / locker, feucht

/ Mittelsand; schwach feinsandig, schwach schluffig, schwach grobsandig / glazifluviatil / braun / grau / scharf- kantig, feucht

/ Sand; schluffig, tonig, schwach kiesig- kiesig, nesterweise (Grobsand), vereinzelt vorhanden, Schichtwasser führend / Geschiebelehm / grau / braun / weich- steif, feucht- nass, Grundwasserspiegel (1, 15 m, 16.6.10) /

Tiefenangaben Profil und Ausbau bezogen auf GOK

Name d. Bhrg.	**BS 6**	RW: 3572789	GeoDienste GmbH Geologie - Hydrogeologie - Geothermie Leinestraße 33, 30827 Garbsen Telefon (+49) 5131. 46 65-0 Telefax (+49) 5131. 46 65-60 E-mail: info@geodienste.com
Projekt	**Ortsumgehung B3 Celle Nord**	HW: 5835298	
Autor	W. Klages	Höhe NN: 52	
Bearbeiter	A. Henzler	Datum: 16.6.2010	
Bohrfirma	Schnack & Partner	Maßstab : 1:100	

BS 7

48,50 m NN

49,00 m NN

48,00 m NN

47,00 m NN

46,00 m NN

45,00 m NN

44,00 m NN

43,00 m NN

0,75	Mu Mu Mu	/ Mittelsand; feinsandig, schluffig, humos / Boden / dunkelgrau / locker, feucht
4,00		/ Sand; schluffig, tonig, schwach kiesig- kiesig / Geschiebelehm / braun / grau / weich, feucht, Grundwasserspiegel (1, 10 m, 16.6.10) /

Tiefenangaben Profil und Ausbau bezogen auf GOK

Name d. Bhrg.	**BS 7**	RW: 3572600	GeoDienste GmbH Geologie - Hydrogeologie - Geothermie Leinestraße 33, 30827 Garbsen Telefon (+49) 5131. 46 65-0 Telefax (+49) 5131. 46 65-60 E-mail: info@geodienste.com
Projekt	**Ortsumgehung B3 Celle Nord**	HW: 5835578	
Autor	W. Klages	Höhe NN: 48,5	
Bearbeiter	A. Henzler	Datum: 16.6.2010	
Bohrfirma	Schnack & Partner	Maßstab : 1:100	

BS 8

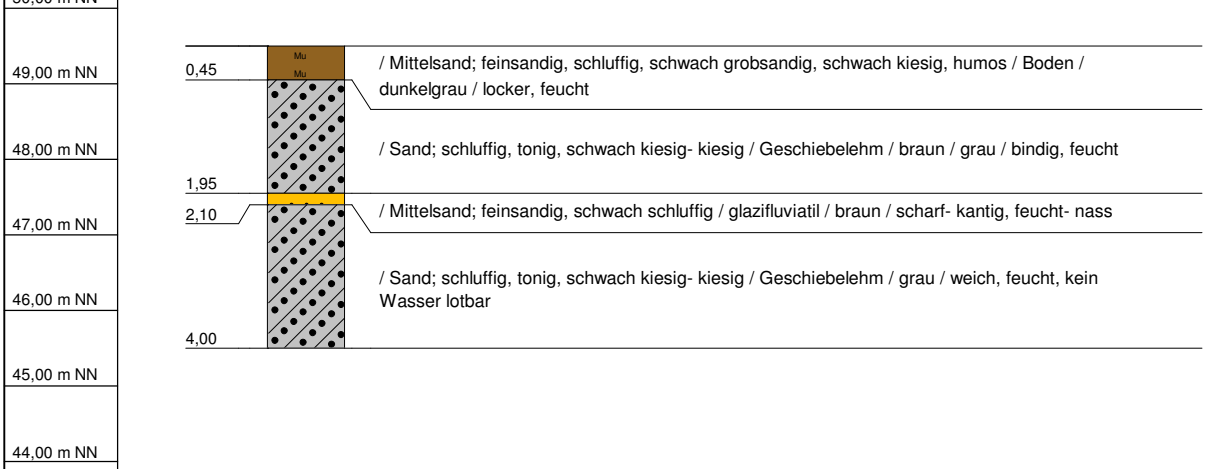

Tiefenangaben Profil und Ausbau bezogen auf GOK

Name d. Bhrg.	**BS 8**	RW: 3572578	GeoDienste GmbH Geologie - Hydrogeologie - Geothermie Leinestraße 33, 30827 Garbsen Telefon (+49) 5131. 46 65-0 Telefax (+49) 5131. 46 65-60 E-mail: info@geodienste.com
Projekt	**Ortsumgehung B3 Celle Nord**	HW: 5835680	
Autor	W. Klages	Höhe NN: 49,5	
Bearbeiter	A. Henzler	Datum: 16.6.2010	
Bohrfirma	Schnack & Partner	Maßstab : 1:100	

BS 9

51,50 m NN

52,00 m NN

51,00 m NN

50,00 m NN

49,00 m NN

48,00 m NN

47,00 m NN

46,00 m NN

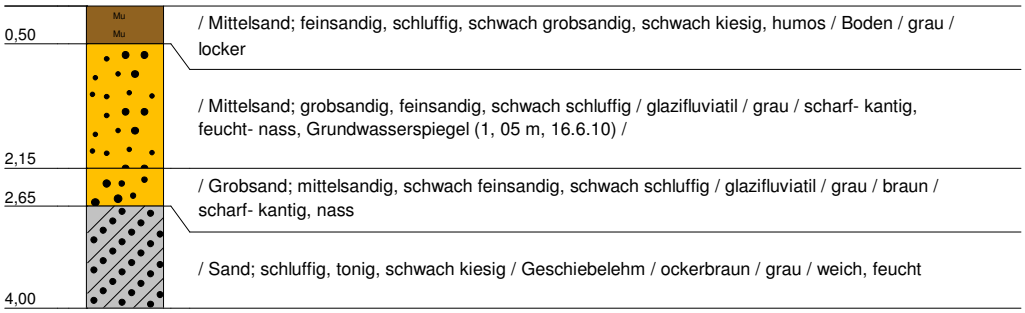

Tiefenangaben Profil und Ausbau bezogen auf GOK

Name d. Bhrg.	**BS 9**	RW: 3572830	GeoDienste GmbH Geologie - Hydrogeologie - Geothermie Leinestraße 33, 30827 Garbsen Telefon (+49) 5131. 46 65-0 Telefax (+49) 5131. 46 65-60 E-mail: info@geodienste.com
Projekt	**Ortsumgehung B3 Celle Nord**	HW: 5835209	
Autor	W. Klages	Höhe NN: 51,5	
Bearbeiter	A. Henzler	Datum: 16.6.2010	
Bohrfirma	Schnack & Partner	Maßstab : 1:100	

BS 10

49,00 m NN

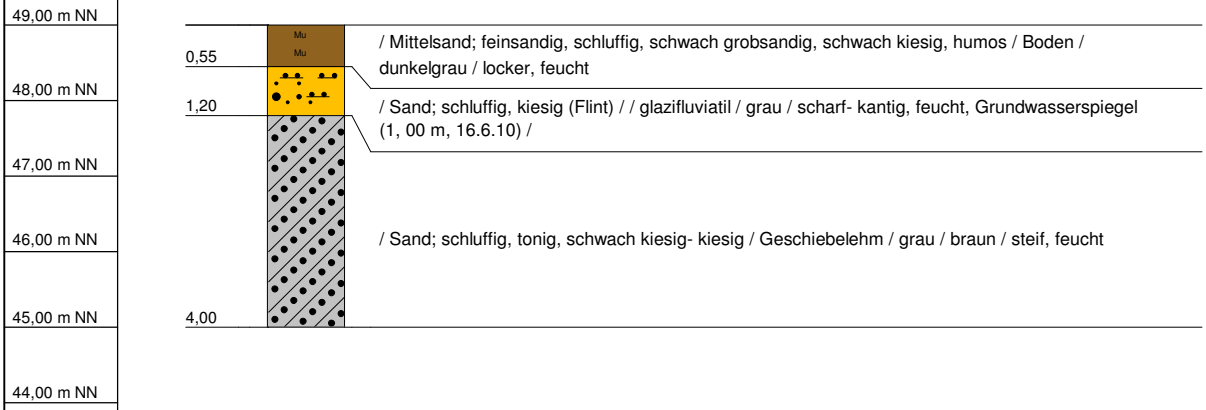

Tiefenangaben Profil und Ausbau bezogen auf GOK

Name d. Bhrg.	**BS 10**	RW: 3572346	GeoDienste GmbH Geologie - Hydrogeologie - Geothermie Leinestraße 33, 30827 Garbsen Telefon (+49) 5131. 46 65-0 Telefax (+49) 5131. 46 65-60 E-mail: info@geodienste.com
Projekt	**Ortsumgehung B3 Celle Nord**	HW: 5835434	
Autor	W. Klages	Höhe NN: 49	
Bearbeiter	A. Henzler	Datum: 16.6.2010	
Bohrfirma	Schnack & Partner	Maßstab : 1:100	

BS 11
49,70 m NN

50,00 m NN
49,00 m NN
48,00 m NN
47,00 m NN
46,00 m NN
45,00 m NN
44,00 m NN
43,00 m NN

0,65	Mu Mu Mu	/ Mittelsand; feinsandig, schluffig, humos / Boden / dunkelgrau / locker, feucht
2,65		/ Mittelsand; grobsandig, schwach feinsandig, schwach schluffig, schwach kiesig / glazifluviatil / hellgrau / scharf- kantig, nass, Grundwasserspiegel (1, 65 m, 16.6.10) /
5,00		/ Schluff- Sand; tonig, schwach kiesig / Geschiebelehm / grau / weich, feucht

Tiefenangaben Profil und Ausbau bezogen auf GOK

Name d. Bhrg.	**BS 11**	RW: 3573002	GeoDienste GmbH Geologie - Hydrogeologie - Geothermie Leinestraße 33, 30827 Garbsen Telefon (+49) 5131. 46 65-0 Telefax (+49) 5131. 46 65-60 E-mail: info@geodienste.com
Projekt	**Ortsumgehung B3 Celle Nord**	HW: 5835470	
Autor	W. Klages	Höhe NN: 49,7	
Bearbeiter	A. Henzler	Datum: 16.6.2010	
Bohrfirma	Schnack & Partner	Maßstab : 1:100	