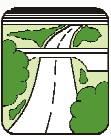


**Niedersächsische Landesbehörde
für Straßenbau und Verkehr**








- Geschäftsbereich Verden -
- PG OU Celle -
Bgm.- Münchmeyer Str. 10
27283 Verden (Aller)



Hydrogeologische Untersuchungen im "Nordteil" der geplanten OU Celle

Lageplan - Trassenvariante B

Zeichenerklärung

-  RKS (2010)
-  RKS (2008)
-  Bohrungen Archiv LBEG
-  GWM flach (2010)
-  GWM tief (Stadt Celle)
-  Trassenabschnitt
-  geplante Trasse
Planungsstand 10/2010

Maßstab 1 : 7.500 (Ausgabe A3)

0 100 200 300 400 Meter

Kartengrundlage: TK25 Blatt 3326 - Celle
© LGN

Datum: 29.11.2010

Bearb.: M. Scharfenberg

Projekt-Nr.: 0208091

Anlage 1.3

GeoDienste GmbH
Geologie - Hydrogeologie - Geothermie
Leinhardtstr. 33, 31067 Garbsen
Telefon (+49) 5131: 46 05-0
Telefax (+49) 5131: 46 65-20