






 **Nds. Landesbehörde für Straßenbau und Verkehr Geschäftsbereich Verden**
Bgm.-Münchmeyer-Str. 10, D-27283 Verden (Aller)

 - Ortsumgehung Celle im Zuge B 3, Mittelteil -

Topographische Übersichtskarte

Hydrogeologisches Gutachten
Bau-km 27+800 bis 29+970

-  geplanter Trassenabschnitt mit Angabe Bau-km
Aussageabschnitt gesamt: Bau-km 27+800 bis 29+970
gesonderter Aussageab.: Bau-km 27+800 bis 28+560
-  engeres Untersuchungsgebiet
-  GW-Messstelle NLWK Verden (GD 50)
-  Pegel "Celle" (Nr.: 4834102)
-  Topographische Wasserscheiden oberirdischer Gewässer mit Gebietskennzahl (4 = Weser, 48 = Aller ...)
-  Flora-Fauna-Habitat (FFH, Natura 2000) mit Angabe FFH-Nummer

Ausgabemaßstab:
1:25000

500 0 500 1000 1500 Meter

Kartengrundlage(n): TK 3326 Celle (LGN)
(Kartenmaßstab im Original 1 : 25.000)

Bearbeiter: R. Ronschke, Dipl.-Geol. Geprüft: A. Voss, Dipl.-Ing.	Projekt Nr.: 0208051
Datei: 0208_anl_1-1.apr (Layout01_TK25)	Datum: 08.11.2005
ROGGE & Co. - Hydrogeologie - Carl-Zeiss-Str. 2, 30827 Garbsen Telefon: 05131/46 65 -0 Telefax: 05131/ 46 65 60	Anlage 1.1