




| | | | |
|---|---|-----------------------|---|
|  | Nds. Landesbehörde für Straßenbau und Verkehr, Geschäftsbereich Verden | |  |
| Ortsumgehung Celle im Zuge der B3, Mittelteil | | | |
| Auswertung der Slug- und Bail-Tests | | | |
|  | Maßstab: | Datei: slug_bail2.grf | |
| | Proj.-Nr.: 0208051 | Druckdatum: | |
| | Datum: 08.11.2005 | Anhang 3.2 | |
| Bearbeiter: Dipl.-Ing. A. Voss | Kartengrundlage: | | |