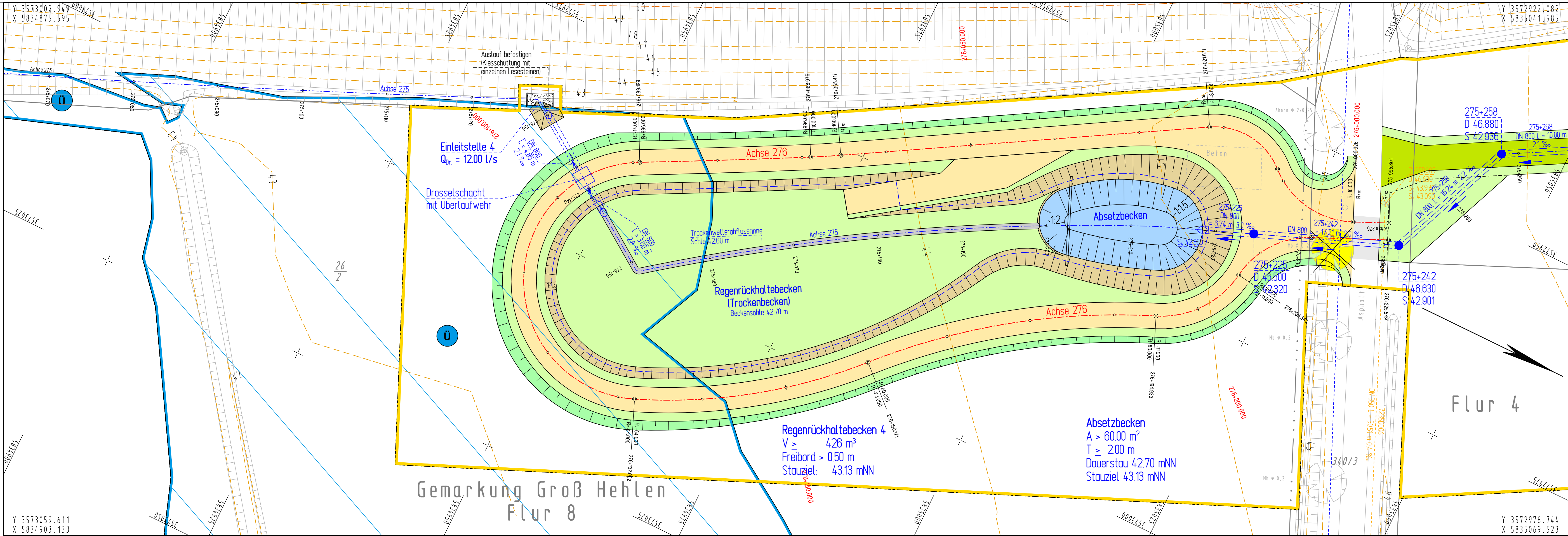


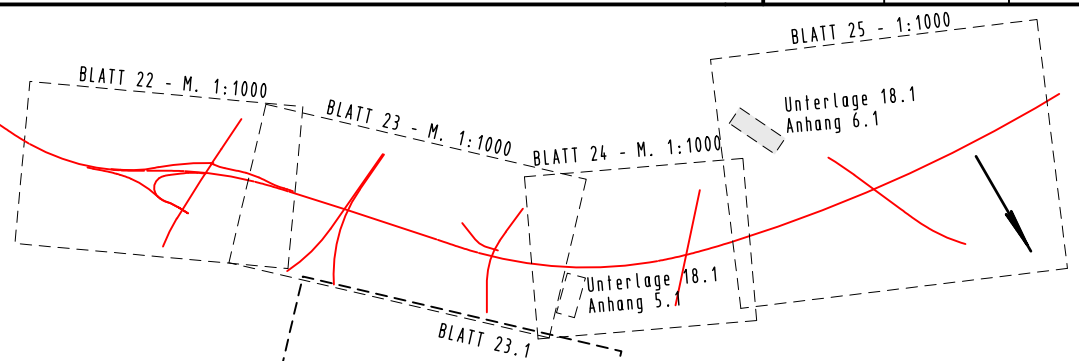
3.6 Lageplan, Längsschnitt, Detail Regenrückhaltebecken 4



5			
4			
3	Überarbeitung der Entwässerung, Mindest-Oberfläche Absetzbecken geändert, Stauvolumen RRB geändert, Sohlentiefe geändert	10.12.2024	Lühning
2	Bestand (Bäume) Heinhof aus Luftbild ergänzt	02.04.2024	Lühning
1	Kanal zum RRB geändert, Zufahrt RRB geändert, Erwerbs- und Baufeldgrenze geändert, Trinkwasserleitung nördlich RRB 4 ergänzt	05.07.2022	Lühning
Nr.	Art der Änderung	Datum	Name

- Planfeststellung - Deckblatt vom 10.12.2024

INGENIEURGESELLSCHAFT FÜR BAU- UND VERMESSUNGSWESEN Werner Odermann Herbert Krause		15001-04-18.1-A06.1-2025-07-02-PI	
Neue Straße 16 21244 Buchholz i.d.N. Tel. 0 41 31 - 86 34 0 Fax 0 41 81 - 28 77 11 buchholz@odermann-krause.de		Käthe-Krüger-Straße 17 21337 Lüneburg Tel. 0 41 31 - 86 34 0 Fax 0 41 31 - 86 34 10 lueneburg@odermann-krause.de	
bearbeitet		Datum	Name
gezeichnet		Sept. 2015	Pieper
geprüft		Sept. 2015	Odermann
Buchholz, den 20.11.2015		gez. Odermann	

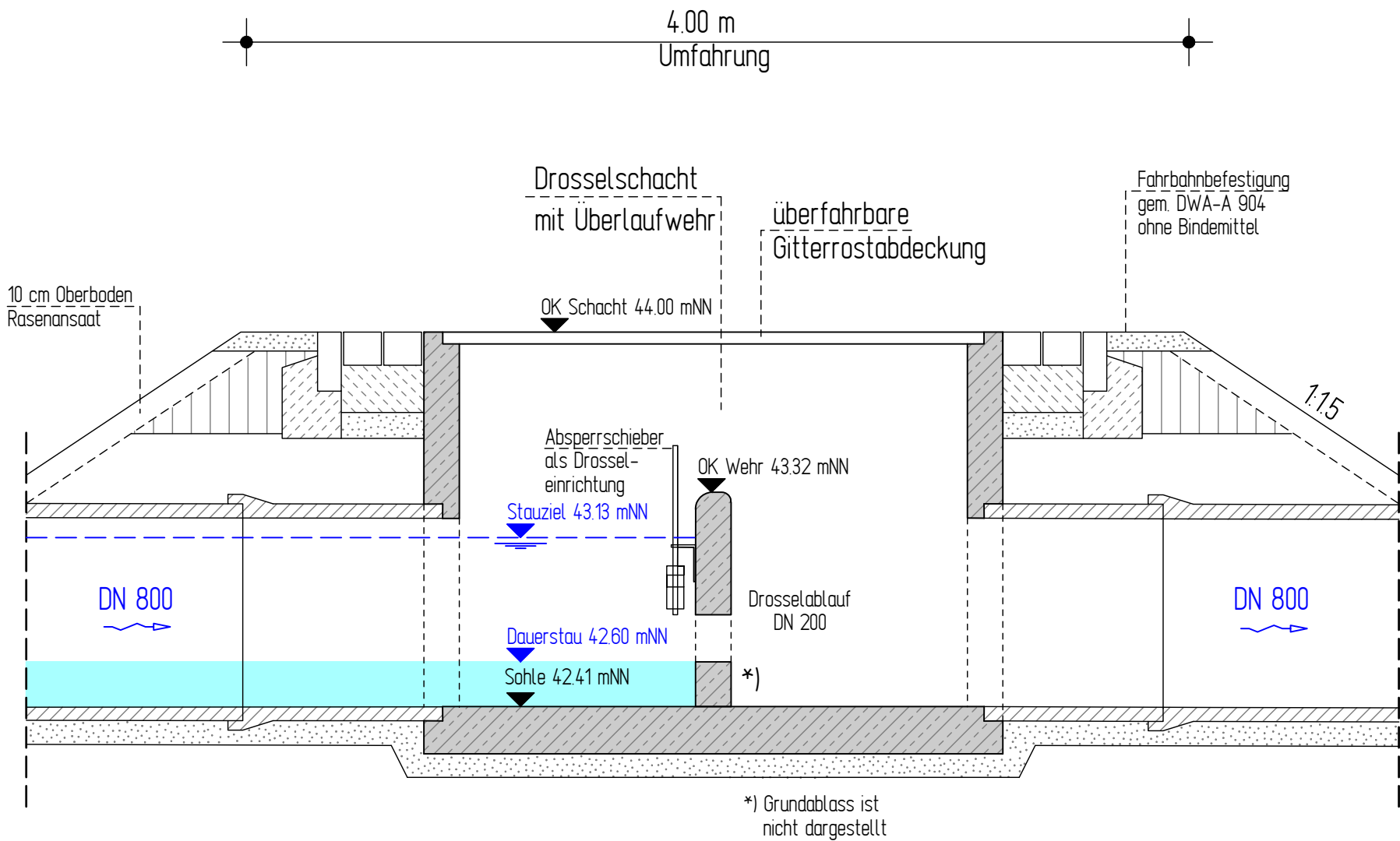


Straßenbauverwaltung des Landes Niedersachsen		Unterlage Nr.: 18.1	
Straße: B 3 von km: 28+645 bis km 31+055 Nächster Ort: Celle		Anhang: 6.1	
B 3 OU Celle (Nordteil) Verlegung von N Celle (B 3) bis NO Celle (B 191)		Reg. Nr.:	
		Datum	Zeichen
		nachgeprüft	
		Lageplan Regenrückhaltebecken 4	
		Maßstab: 1:250	
Aufgestellt: Verden, den 30.06.2016 Niedersächsische Landesbehörde für Straßenbau und Verkehr Geschäftsbereich Verden PG OU Celle gez. Winkelmann			

Grundplan Grundriss LS100	hergestellt:	Ingenieurgesellschaft Odermann - Krause
terrestr. Aufnahme vom : verm. techn. / bautechn. Feldvergleich: Ing. Ges. Odermann-Krause		1997 / 2008 / 2024 Unterschrift / Datum
Grundplan Kataster	hergestellt:	Ingenieurgesellschaft Odermann - Krause
Maßnahme: B3 OU Celle (Nordteil) Maßstab 1:1000, Grundlage: ALKIS		Juli 2015 / Juli 2024 Unterschrift / Datum

Drosselschacht mit Überlaufwehr

M. 1:25



1.	Überarbeitung der Entwässerung, Dauerstautiefe (UK Drossel) geändert	10.12.2024	Lühning
Nr.	Art der Änderung	Datum	Name

- Planfeststellung - Deckblatt vom 10.12.2024

INGENIEURGESELLSCHAFT FÜR BAU- UND VERMESSUNGSWESEN Werner Odermann Herbert Krause		15001-04-18.1-A06.3-2025-07-02-Pi				
Neue Straße 16 21244 Buchholz i.d.N. Tel. 0 41 81 - 28 77 0 Fax 0 41 81 - 28 77 11 buchholz@odermann-krause.de		Käthe-Krüger-Straße 17 21337 Lüneburg Tel. 0 41 31 - 86 34 0 Fax 0 41 31 - 86 34 10 lueneburg@odermann-krause.de				
Buchholz, den 20.11.2015.....	gez. Odermann.....				
		Datum		Name		
		bearbeitet			Sept. 2015	Pieper
		gezeichnet			Sept. 2015	Stapelfeldt
		geprüft			Sept. 2015	Odermann

Straßenbauverwaltung des Landes Niedersachsen		Unterlage Nr.: 18.1	
Straße: B 3 von km: 28+645 bis km 31+055 Nächster Ort: Celle		Blatt Nr.: 6.3	
		Reg. Nr.:	
		Datum	Zeichen
B 3 OU Celle (Nordteil) Verlegung von N Celle (B 3) bis NO Celle (B 191)		nachgeprüft	
		Schnitt RRB 4 Drosselbauwerk mit Überlaufwehr Maßstab: 1:50	
Aufgestellt: Verden, den 30.06.2016 Niedersächsische Landesbehörde für Straßenbau und Verkehr Geschäftsbereich Verden PG OU Cellegez. Winkelmann.....			