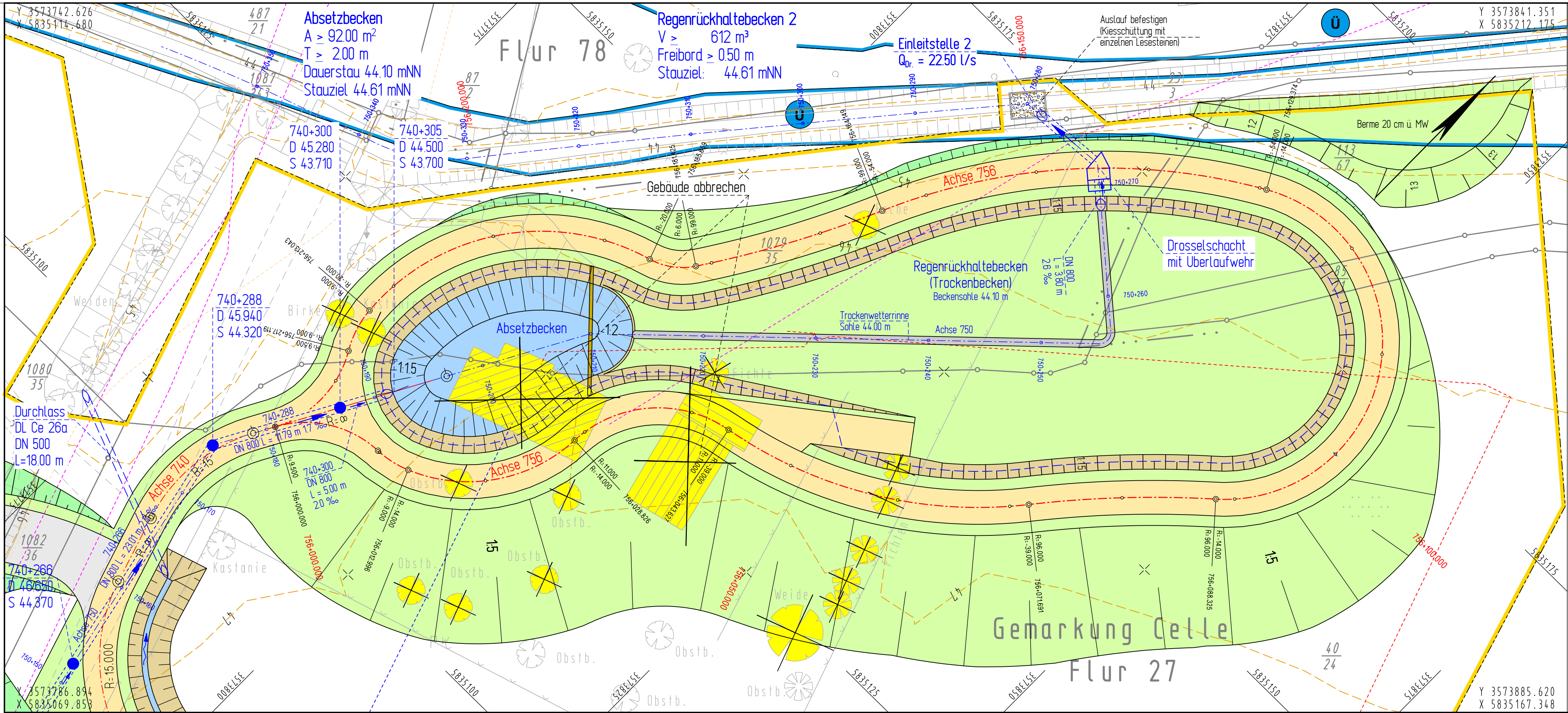


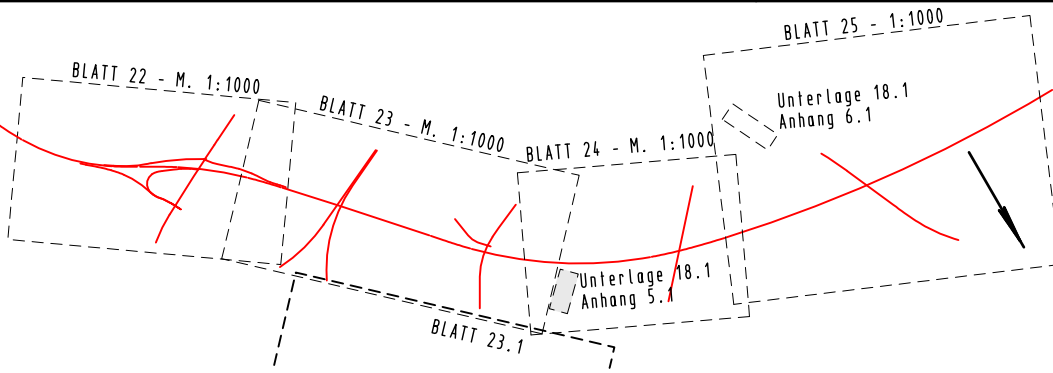
3.5 Lageplan, Längsschnitt, Detail Regenrückhaltebecken 2



| | | | |
|-----|--|------------|---------|
| 5 | | | |
| 4 | Überarbeitung der Entwässerung, Mindest-Oberfläche Absetzbecken geändert, Stauvolumen RRB geändert, Sohlentiefe geändert | 10.12.2024 | Lühning |
| 3 | Uferberme am Vorwerker Bach ergänzt (nördlich RRB) | 26.10.2023 | Lühning |
| 2 | Einleitstelle 2: Lage geändert, Erwerbs- und Baufeldgrenze geändert. | 05.07.2022 | Lühning |
| 1 | Feuerwehrrzufahrt bei Bau-km 29+980 ergänzt | 17.05.2019 | Böhm |
| Nr. | Art der Änderung | Datum | Name |

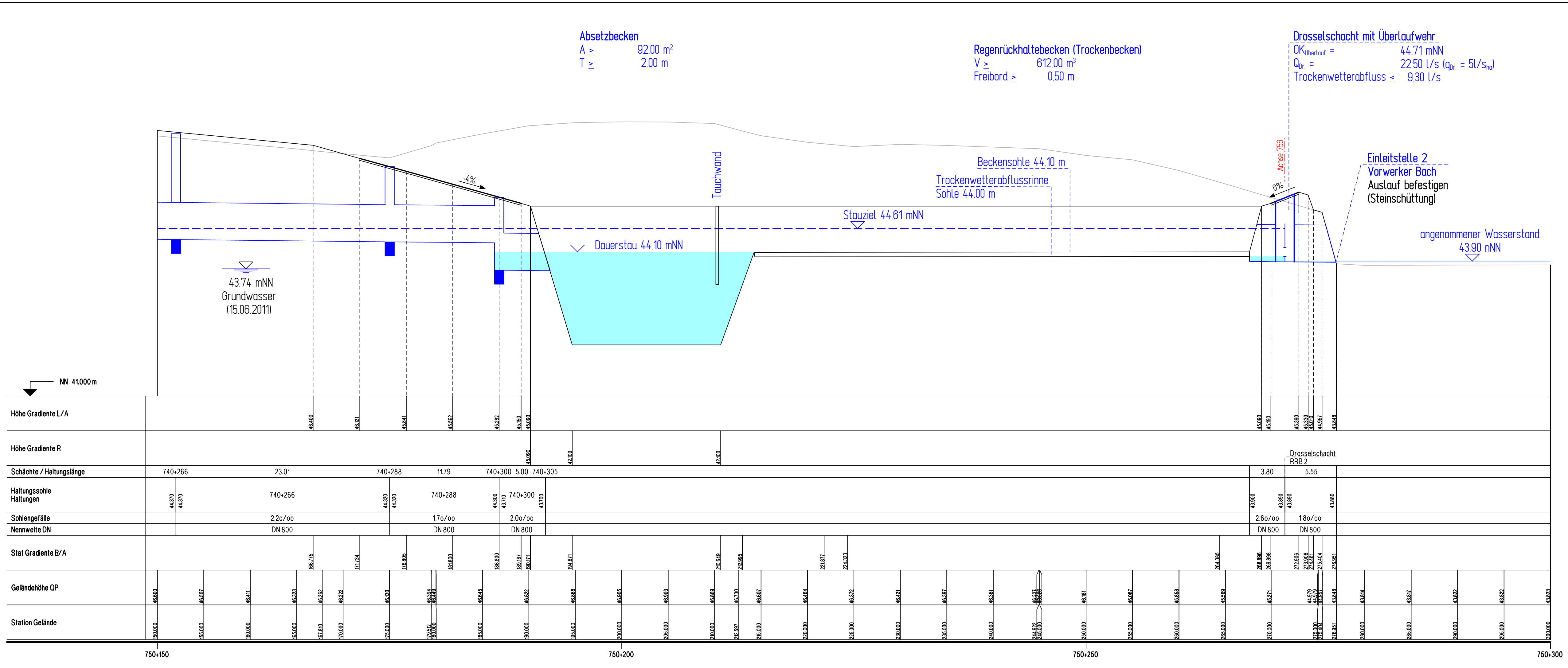
- Planfeststellung - Deckblatt vom 10.12.2024

| | | | |
|---|------------|--|-------------|
| INGENIEURGESELLSCHAFT FÜR BAU- UND VERMESSUNGSWESEN Werner Odermann Herbert Krause | | 15001-04-18.1-A05.1-2025-07-02-Pi | |
| Neue Straße 16 21244 Buchholz i.d.N. Tel. 0 41 81 - 28 77 0 Fax 0 41 81 - 28 77 1 buchholz@odermann-krause.de | | Käthe-Krüger-Straße 17 21337 Lüneburg Tel. 0 41 31 - 86 34 0 Fax 0 41 31 - 86 34 10 lueneburg@odermann-krause.de | |
| Buchholz, den 20.11.2015 | | gez. Odermann | |
| bearbeitet | Sept. 2015 | Datum | Name |
| gezeichnet | Sept. 2015 | | Stapelfeldt |
| geprüft | Sept. 2015 | | Odermann |



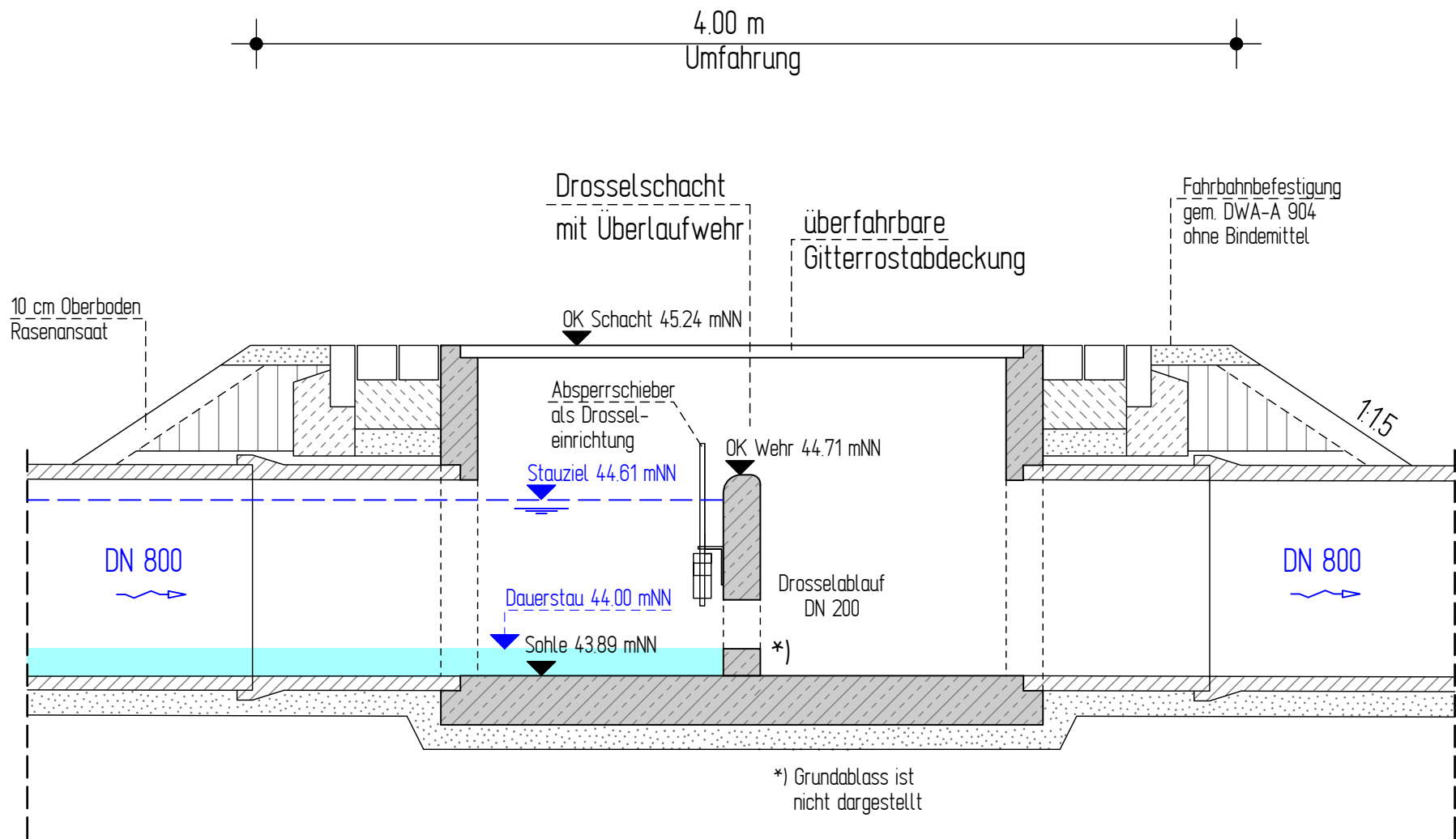
| | | | |
|---|--|---------------------|---------|
| Straßenbauverwaltung des Landes Niedersachsen | | Unterlage Nr.: 18.1 | |
| Straße: B 3 von km: 28+645 bis km 31+055 Nächster Ort: Celler | | Anhang: 5.1 | |
| B 3 OU Celle (Nordteil) Verlegung von N Celler (B 3) bis NO Celler (B 191) | | Reg. Nr.: | |
| Lageplan Regenrückhaltebecken 2 | | Datum | Zeichen |
| Maßstab: 1:250 | | | |
| Aufgestellt: Verden, den 30.06.2016 Niedersächsische Landesbehörde für Straßenbau und Verkehr Geschäftsbereich Verden PG OU Celler gez. Winkelmann | | | |
| | | | |

| | | |
|---|--------------|---|
| Grundplan Grundriss LS100 | hergestellt: | Ingenieurgesellschaft Odermann - Krause |
| terrestr. Aufnahme vom : verm. techn. / bautechn. Feldvergleich: Ing. Ges. Odermann-Krause | | 1997 / 2008 / 2024 Unterschrift / Datum |
| Grundplan Kataster | hergestellt: | Ingenieurgesellschaft Odermann - Krause |
| Maßnahme: B3 OU Celler (Nordteil) Maßstab 1:1000, Grundlage: ALKIS | | Juli 2015 / Juli 2024 Unterschrift / Datum |



Drosselschacht mit Überlaufwehr

M. 1:25



| | | | |
|-----|--|------------|---------|
| | | | |
| | | | |
| | | | |
| | | | |
| 1. | Überarbeitung der Entwässerung, Dauerstautiefe (UK Drossel) geändert | 10.12.2024 | Lühning |
| Nr. | Art der Änderung | Datum | Name |

- Planfeststellung - Deckblatt vom 10.12.2024

| | | | | |
|--|------------|--|-------------|--|
| INGENIEURGESELLSCHAFT FÜR BAU- UND VERMESSUNGSWESEN Werner Odermann Herbert Krause | | 15001-04-18.1-A05.3-2025-07-02-Pi | | |
| Neue Straße 16 21244 Buchholz i.d.N. Tel. 0 41 81 - 28 77 0 Fax 0 41 81 - 28 77 11 buchholz@odermann-krause.de | | Käthe-Krüger-Straße 17 21337 Lüneburg Tel. 0 41 31 - 86 34 0 Fax 0 41 31 - 86 34 10 lueneburg@odermann-krause.de | | |
| Buchholz, den .20.11.2015..... | | gez. Odermann..... | | |
| | | Datum | Name | |
| | bearbeitet | Sept. 2015 | Pieper | |
| | gezeichnet | Sept. 2015 | Stapelfeldt | |
| | geprüft | Sept. 2015 | Odermann | |

| | | | |
|---|--|--|---------|
| Straßenbauverwaltung des Landes Niedersachsen | | Unterlage Nr.: 18.1 | |
| | | Anhang: 5.3 | |
| Straße: B 3 von km: 28+645 bis km 31+055 Nächster Ort: Celle | | Reg. Nr.: | |
| | | Datum | Zeichen |
| B 3 OU Celle (Nordteil) Verlegung von N Celle (B 3) bis NO Celle (B 191) | | nachgeprüft | |
| | | Schnitt RRB 2 Drosselbauwerk mit Überlaufwehr Maßstab: 1:50 | |
| Aufgestellt: Verden, den 30.06.2016 Niedersächsische Landesbehörde für Straßenbau und Verkehr Geschäftsbereich Verden PG OU Cellegez. Winkelmann..... | | | |
| | | | |