

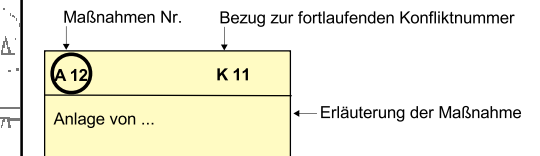


Unterlage 9.1 Landschaftspflegerische Maßnahmen

LEGENDE

Maßnahmen

-  Laubwald
 Extensiv genutztes Grünland



S = Schutzmaßnahme
A = Ausgleichsmaßnahme
E = Ersatzmaßnahme
G = Gestaltungsmaßnahme

Bestand

Biotoptypen

- | | |
|-----|--|
| AS | Sandacker |
| OVW | Weg |
| UHM | Halbruderale Gras- und Staudenflur mittlerer Standorte |

- Planfeststellung - Deckblatt vom 10.12.2024



Quelle: Auszug aus den Geobasisdaten der Niedersächsischen Vermessungs- und Katasterverwaltung




1	Aktualisierung der Kartengrundlage	10.12.2024	Grimm/Kaiser
Nr.	Art der Änderung	Datum	Aufgestellt

alw	ARBEITSGRUPPE	LAND	UND	WASSER
Prof. Dr. Thomas Kaiser, Landschaftsarchitekt			DATUM	NAME
Am Amtshof 18	Beedenbostel, den	bearbeitet	06.2016	Kaiser/Kobbe
29355 Beedenbostel	28.06.2016			
Tel.: (05145) 2575	gez. Kaiser	gezeichnet	06.2016	E.Kaiser
Fax: (05145) 280864		geprüft	2016	T. Kaiser

Straßenbauverwaltung des Landes Niedersachsen Blatt: B 3 Bau-km 28+645 bis Bau-km 31+055 (Nächster Ort): Zelle	Unterlage 9.1 Blatt Nr. 2 Reg. Nr.
---	---

		B3 OU Celler (Nordteil) Verlegung von N Celler (B 3) bis NO Celler (B191)	nach/geprüft	gezeichnet
			Übersichtsplan der landschafts- pflegerischen Maßnahmen	
Blatt: Bau-km 28+645 bis Bau-km 31+055			Maßstab 1 : 5.000	

	<p>Aufgestellt: Verden, den <u>30.06.2016</u></p> <p>Niedersächsische Landesbehörde für Straßenbau und Verkehr Geschäftsbereich Verden</p> <p>PG OU-Celle gez. Winkelmann</p>		
---	--	--	--

