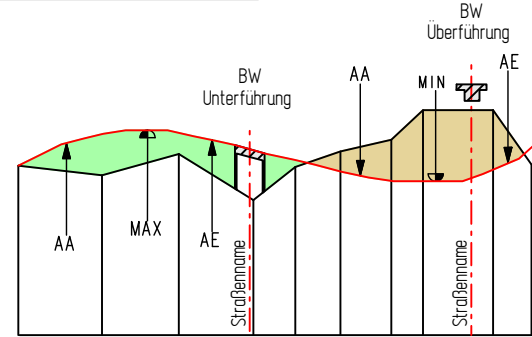


### Zeichenerklärung

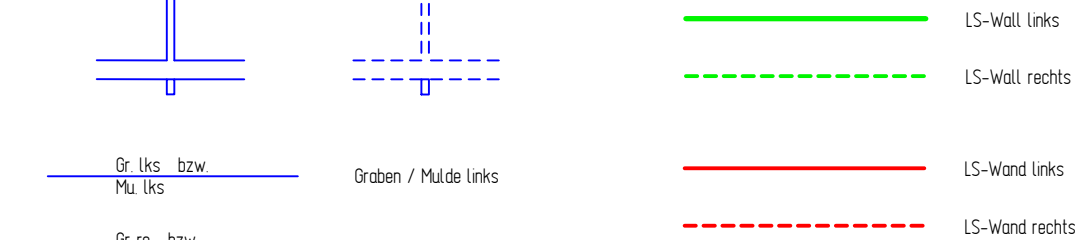
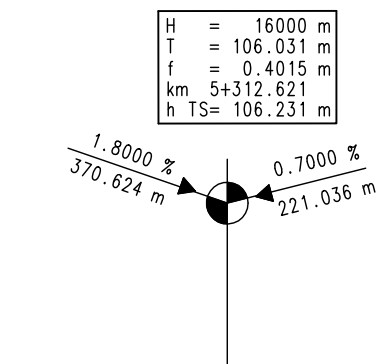
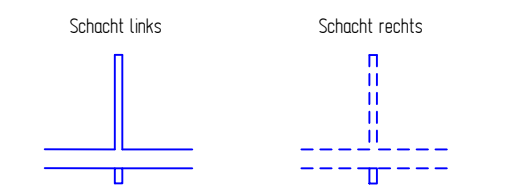


Schacht links

Schacht rechts

Graben / Müde links

Graben / Müde rechts



Nr.	Art der Änderung	Datum	Name

### Planfeststellung

INGENIEURGESELLSCHAFT FÜR BAU- UND VERMESSUNGSWESEN		15001-04-06.3-002-2015, 10, 06-Sta	
Werner Oedermann Herbert Krause		Datum	Name
Neue Straße 16 21044 Buchholz i.d.N. Tel. 0 41 81 - 28 77 0 Fax 0 41 81 - 28 77 11 buchholz@oedermann-krause.de		bearbeitet	gezeichnet
Käthe-Kröger-Straße 17 21537 Lüneburg Tel. 0 41 31 - 86 34 0 Fax 0 41 31 - 86 34 10 luebeck@oedermann-krause.de		geprüft	Oedermann
Buchholz, den 20.11.2015		gez. Oedermann	

Straßenbauverwaltung des Landes Niedersachsen		Unterlage Nr.: 6.3	
Straße: B 3		Blatt Nr.: 2	
Nächster Ort: von km: 28+645 bis km 31+055		Reg. Nr.: Datum Zeichen	
B 3 OU Celle (Nordteil) Verlegung von N.Celle (B 3) bis NO.Celle (B 191)		Höhenplan Achse 830 Verbindungsweg Heinhof Maßstab: 1:1000/100	
Aufgestellt: Verden, den 30.06.2015 Niedersächsische Landesbehörde für Straßenbau und Verkehr Geschäftsbereich Verden PG OU Celle gez. Winkelmann			