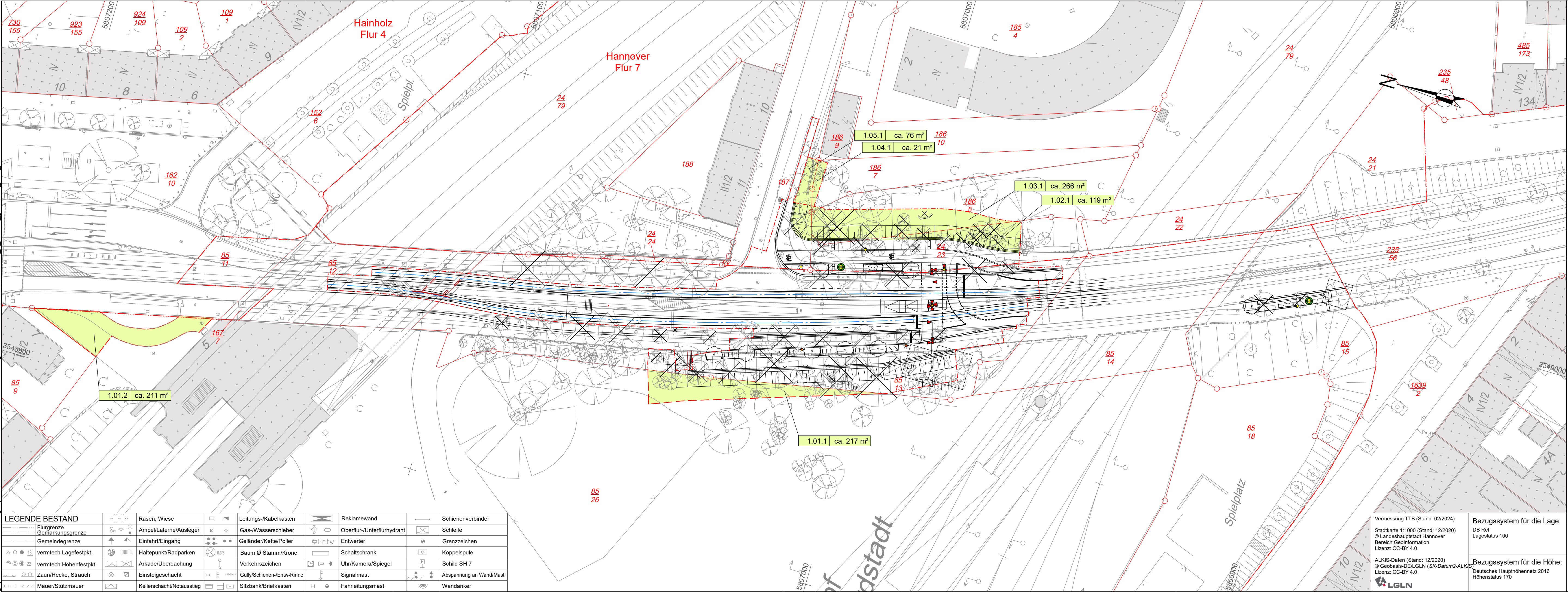




































geplottet am: 22.01.25 gespeichert unter: \\ad.transitec.de\DATA\Programme\Card\CARD10\004975-41\_4\_DBRef\_gez4975\_A01\_VA4GE1.PLT



LEGENDE BESTAND			Rasen, Wiese		Leitungs-/Kabelkasten		Reklamewand		Schienenverbinder
	Flurgrenze		Ampel/Laterne/Ausleger		Gas-/Wasserschleifer		Oberflur-/Unterflurhydrant		Schleife
	Gemarkungsgrenze		Einfahrt/Eingang		Geländer/Kette/Poller		Entw		Grenzzeichen
	vermtech Lagefestpkt.		Haltepunkt/Radparken		Baum Ø Stamm/Krone		Schaltschrank		Koppelspule
	vermtech Höhenfestpkt.		Arkade/Überdachung		Verkehrszeichen		Uhr/Kamera/Spiegel		Schild SH 7
	Zaun/Hecke, Strauch		Einsteigeschacht		Gully/Schienen-/Entw-Rinne		Signalmast		Abspannung an Wand/Mast
	Mauer/Stützmauer		Kellerschacht/Notausstieg		Sitzbank/Briefkasten		Fahrleitungsmast		Wandanker

### Legende

- für den Straßenbau zu erwerbende Fläche
- für Dritte zu erwerbende Fläche
- für landschaftsplanerische Maßnahmen zu erwerbende Fläche
- vorübergehend in Anspruch zu nehmende Fläche
- dauernd zu belastende Fläche

2.01.1	165 m²	lfd. Nr. im Grunderwerbsverzeichnis / Größe der Teilfläche
		2. Nr. des Grunderwerbsplanes
		01. lfd. Nr. des betroffenen Flurstückes
		1. Teilflächen eines Flurstückes

Ind.	Art der Änderung/Ergänzung	Datum	TransTecBau
PNr.: 4975	Bearb.: Fieber	01 / 2025	Entwurfsverfasser
gez.: Grünhagen	gepr.: i. V. S. Böhm	17.1.25	Hannover, 17.01.25
Zchg.: A01_VA 4 GE 1	gez.: Schmidt	gez.: i. V. X. Ren	
<div><p>TransTec Bauplanungs- und Managementgesellschaft Hannover mbH</p><p>Gradestr. 20, D-30163 Hannover T: 0511/3995-1000, F: 0511/3995-1299 e-mail: info@transtecbau.de Internet: www.transtecbau.de</p></div>			

Projekt: 1380.00

Blatt:

Vorhabenträger

Hannover, 20.01.2025

Infrastrukturgesellschaft Region Hannover GmbH

Anl.: Blatt:

Größe: B: 29,7 cm L: 97,0 cm

F: 0,288 m²

Planfeststellung

Verkehrsanlage

M 1: 500

Stadtbahnstrecke C-Nord

Haltestelle Bahnhof Nordstadt

Abschnitt 01

- Genehmigungsplanung -

Grunderwerbsplan 1

Vermessung TTB (Stand: 02/2024)

Stadtkarte 1:1000 (Stand: 12/2020)

© Landeshauptstadt Hannover

Bereich Geoinformation

Lizenz: CC-BY 4.0

ALKIS-Daten (Stand: 12/2020)

© Geobasis-DE/LGN (SK-Datum2-ALKIS)

Lizenz: CC-BY 4.0

Bezugssystem für die Lage:

DB Ref

Lagestatus 100

Bezugssystem für die Höhe:

Deutsches Haupthöhennetz 2016

Höhenstatus 170