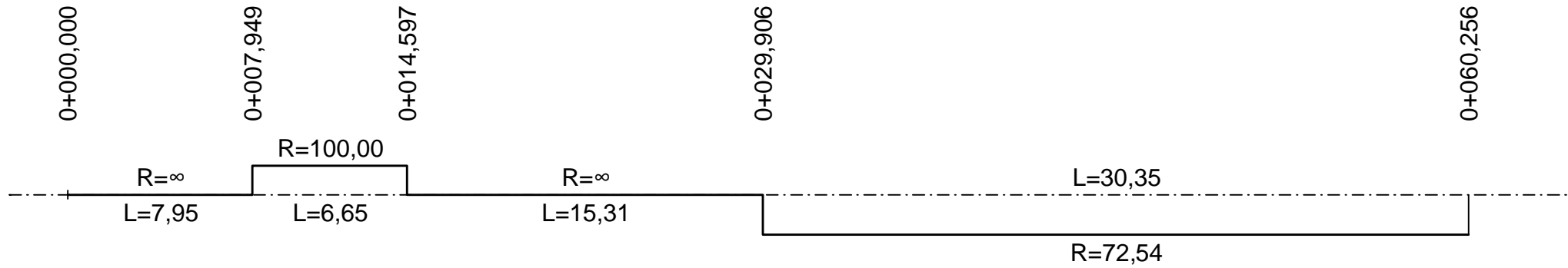


M = 1:250/25  
NHN 72,00

Planung	0,000	75,445	3,25	6,917	75,376	9,717	75,382	10,000	75,362	13,637	75,389	20,000	75,551	20,357	75,564	21,764	75,617	26,677	75,787	30,000	75,882	31,590	75,922	38,957	76,099																																																																																																																																																																																																																																																																																																																																																																																																																																																																																																																																																																																																																																																																																																																																																																																																																																																																																																																																																																																																																																																																																																																																																																																																																																																																																																																																												
Gelände	0,000	75,455				10,000	75,400					20,000	75,566							30,000	75,893					40,000	76,132					50,000	76,394																																																																																																																																																																																																																																																																																																																																																																																																																																																																																																																																																																																																																																																																																																																																																																																																																																																																																																																																																																																																																																																																																																																																																																																																																																																																																																																																				</

Station 0+000

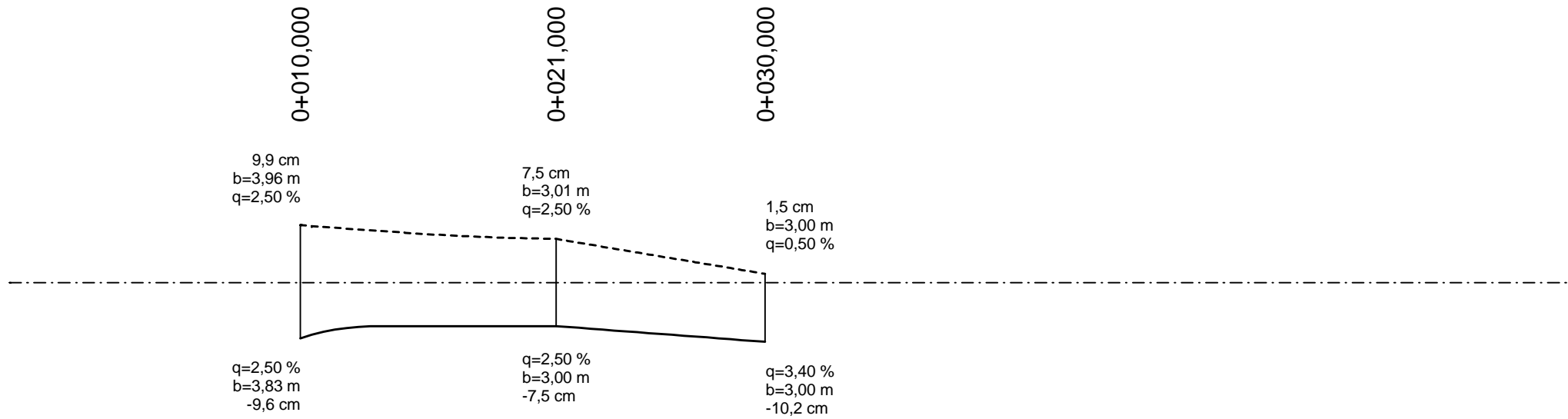
KRÜMMUNGSBAND



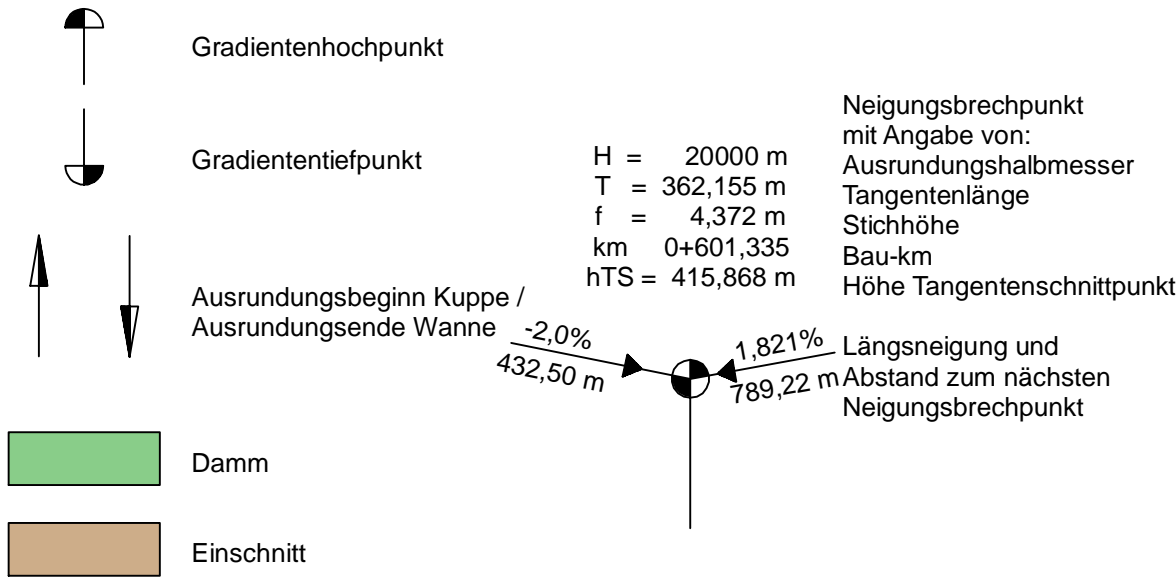
QUERNEIGUNGSBAND

rechter Rand

linker Rand



Zeichenerklärung



<b>BPR</b> Ingenieure GmbH & Co. KG Ein Unternehmen der BPRGruppe Döhtruch 103 30559 Hannover +49 511 860 55 0 info@bpr-hannover.de		Datum	Zeichen
	bearbeitet	22.03.2024	USM
	gezeichnet	22.03.2024	CHA
	geprüft	22.03.2024	JH

Nr.	Art der Änderung	Datum	Name

FESTSTELLUNGSENTWURF

<b>BSVG</b>	Braunschweiger Verkehrs-GmbH Am Hauptgüterbahnhof 28 38126 Braunschweig
 Stadt.Bahn.Plus. Volkmarode-Nord Bringt Braunschweig weiter!	Unterlage / Blatt-Nr.: 6 / 4 Höhenplan - Paul-Jonas-Meier-Straße
Straße: Paul-Jonas-Meier-Straße	Station: 0+000,000 - 0+062,000
Planbezeichnung: SB+ 12_VAG_GP_BPR_TP_HPL_000_04_-_FG_Höhenpl PaulJonasMStr	Achse 200 Maßstab: 1 : 250/25
Stadtbahnausbau Braunschweig Neubau einer Stadtbahnwendeanlage in Gliesmarode	
Antragsteller: Braunschweiger Verkehrs-GmbH gez. Jörg Reincke gez. i.A. Ulrike Harms	Planverfasser: BPR Ingenieure GmbH & Co. KG gez. i.V. Jürgen Hofmann
Braunschweig, den 26.06.2024	Hannover, den 17.06.2024