

----- Bestandsleitung

----- Leitungsachse (geplante 380 kV-Leitung)

● Maststandorte (mit Mastnummer)

Erfasste Arten

● Blässgans

● Bläsralle

● Graugans

● Graureiher

● Gänsesäger

● Haubentaucher

● Kiebitz

● Kormoran

● Lachmöwe

● Reiherente

● Schellente

● Silbermöwe

● Stockente

● Sturmmöwe

Individuenzahl pro Erfassungseinheit

● 1

● 2-3

● 4-5

● 6-10

● 11-50

● 51-100


Bedeutung der Probestellen der Rast- und Gastvogelerfassung (gem. Krüger et al. (2020))


lokal

LSG NI

Schutzgebiete gem. BNatSchG



Schutzgebiete gem. EU-Richtlinien

Planverfasser	 BAADER KONZEPT Businesszentrum Winsen Löhfeld 26 21423 Winsen/Luhe		Datum	Name
		bearbeitet	27.06.2025	CoH
		gezeichnet	27.06.2025	RoB
		geprüft	27.06.2025	HoJ

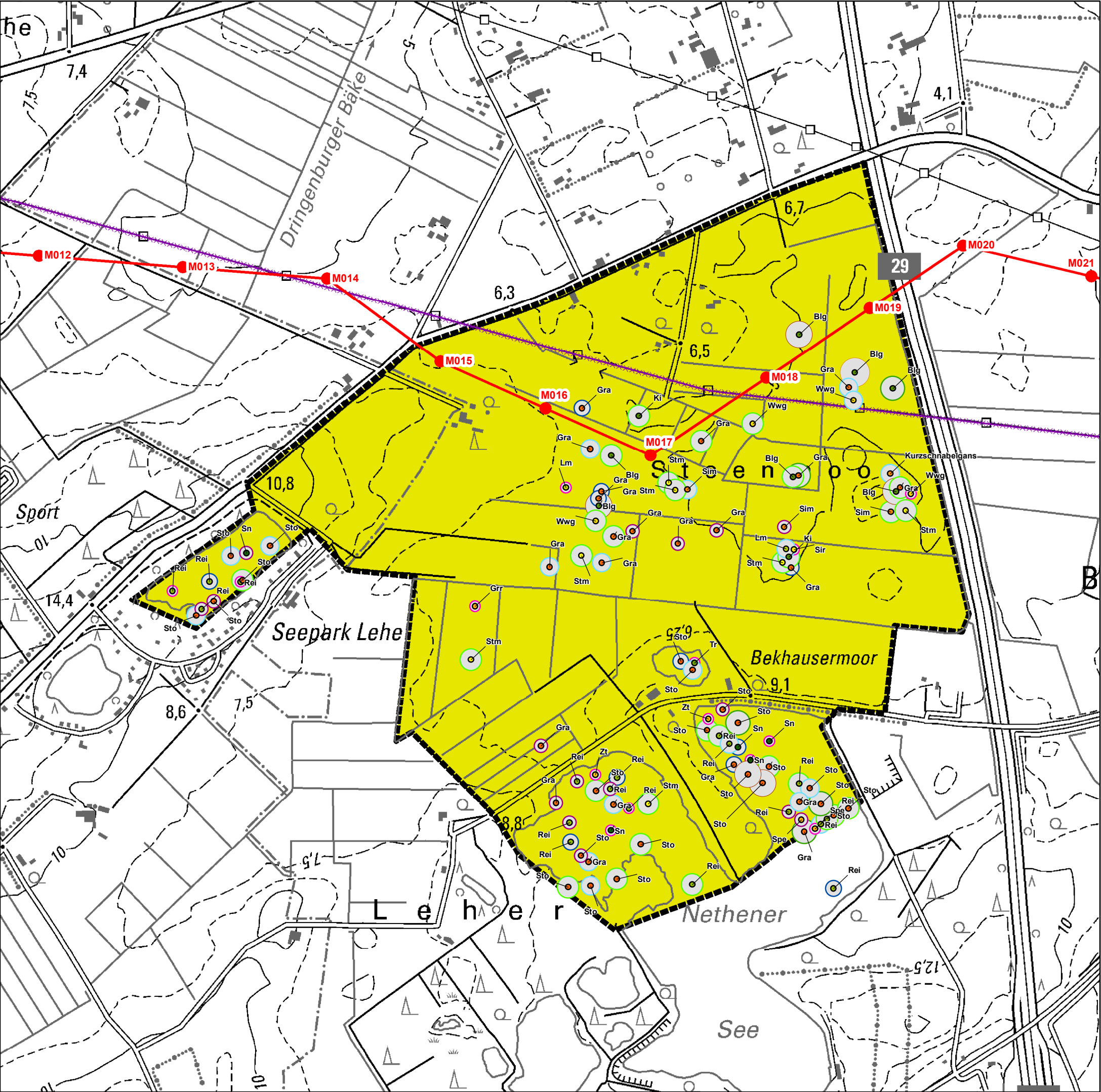
Auftraggeber	 Winsen (Luhe), den 27.06.2025 Bernecker Straße 70 95448 Bayreuth
--------------	---

Ergebnisse Erfassung Rastvögel	
--------------------------------	--

Projekt 380-kV-Leitung Conneforde - Samtgemeinde Sottrum (BBPI-Vorhaben Nr. 56/NEP-P119)	Karte Nr. 1	Fläche Nr.1 / 36
	Name Probestfläche: Conneforde	

Maßstabsleiste	Maßstab
0 112,5 225 450  m	1:9.000
	

Kartengrundlage DTK25: Auszug aus den Geodaten des Landesamtes für Geoinformation und Landesvermessung Niedersachsen (LGLN) 2021
--



----- Bestands-
leitung

----- Leitungsachse (geplante 380
kV-Leitung)

● Maststandorte (mit
Mastnummer)

● Blässgans

● Graugans

● Graureiher

● Kiebitz

● Kurzschnabelgans

● Lachmöwe

● Reiherente

● Schnatterente

● Silbermöwe

● Silberreiher

● Spießente

● Stockente

● Sturmmöwe

● Teichralle

● Weißwangengans

● Zwergtaucher

Individuenzahl pro Erfassungseinheit

○ 1

○ 2-3

○ 4-5

○ 6-10

○ 11-50

○ 51-100

○ 101-500

○ 501-1.000


Bedeutung der Probeflächen der Rast- und
Gastvogelerfassung (gem. Krüger et al. (2020))



Schutzgebiete gem.
BNatSchG

Schutzgebiete gem.
EU-Richtlinien

Planverfasser


BAADER KONZEPT
Businesszentrum Winsen
Löhfeld 26
21423 Winsen/Luhe

bearbeitet

27.06.2025

CoH

gezeichnet

27.06.2025


RoB

geprüft

27.06.2025

HoJ

Auftraggeber


Tennet
Bernecker Straße 70
95448 Bayreuth

Winsen (Luhe), den 27.06.2025

Ergebnisse Erfassung Rastvögel

Projekt

380-kV-Leitung
Conneforde - Samtgemeinde Sottrum
(BBPI-Vorhaben Nr. 56/NEP-P119)

Karte Nr. 1

Fläche Nr.2 / 36

Name Probefläche:

Wapeldorf

Maßstabsleiste

0

125

250

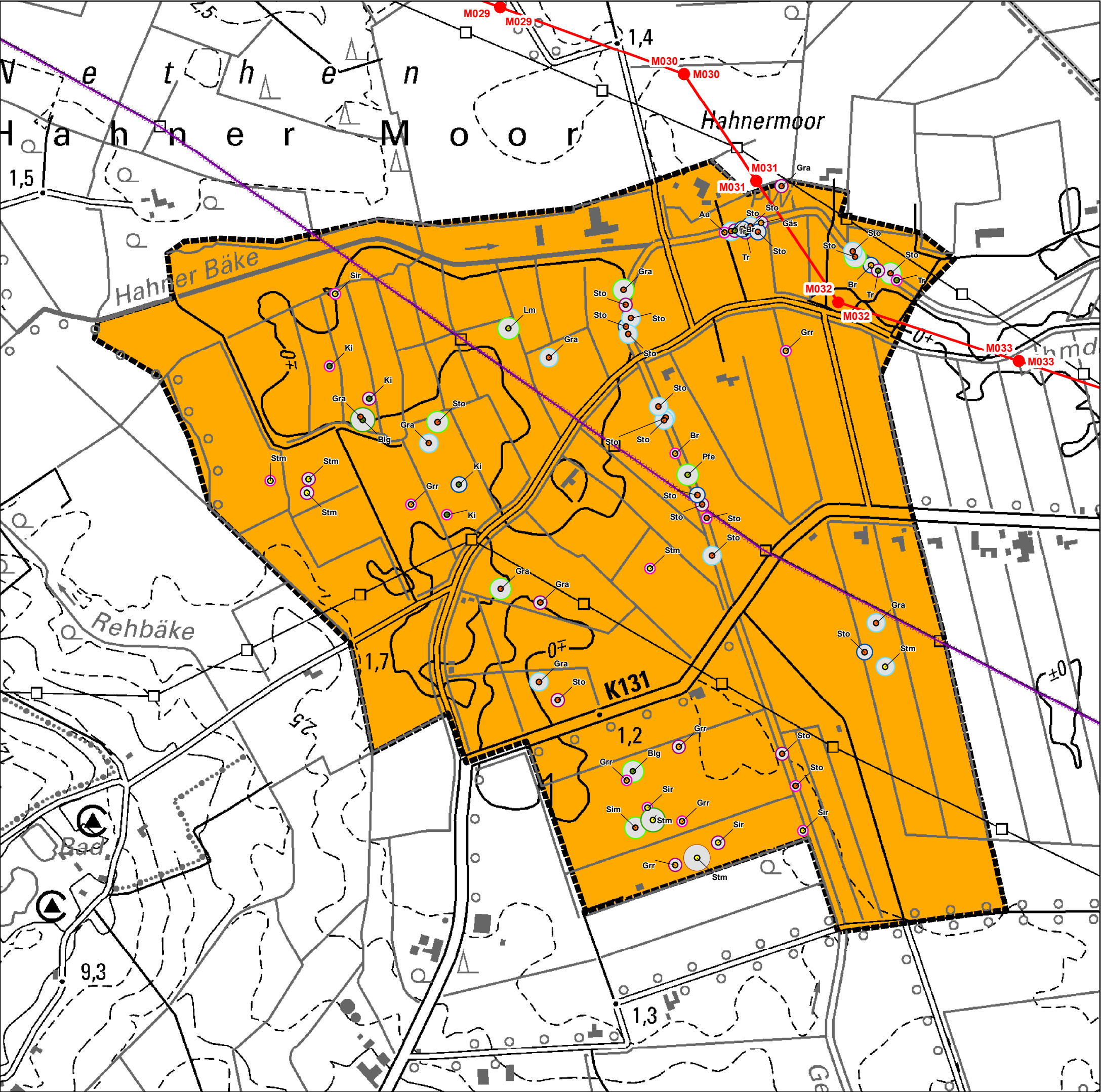
500

m

Maßstab

1:10.000

Kartengrundlage DTK25: Auszug aus den Geodaten des Landesamtes für
Geoinformation und Landesvermessung Niedersachsen (LGLN) 2021



----- Bestandsleitung

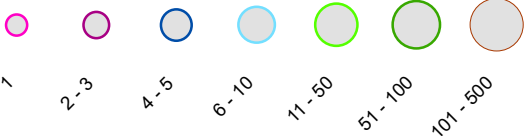
----- Leitungsachse (geplante 380 kV-Leitung)

● Maststandorte (mit Mastnummer)

Erfasste Arten

- Austernfischer
- Gänsesäger
- Silberreiher
- Blässgans
- Kiebitz
- Stockente
- Blässralle
- Lachmöwe
- Sturmmöwe
- Graugans
- Pfeifente
- Teichralle
- Graureiher
- Silbermöwe

Individuenzahl pro Erfassungseinheit



Bedeutung der Probeflächen der Rast- und Gastvogelerfassung (gem. Krüger et al. (2020))



lokal

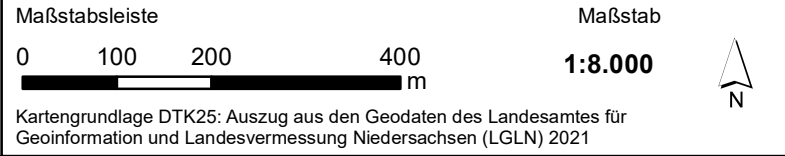
Schutzgebiete gem. BNatSchG

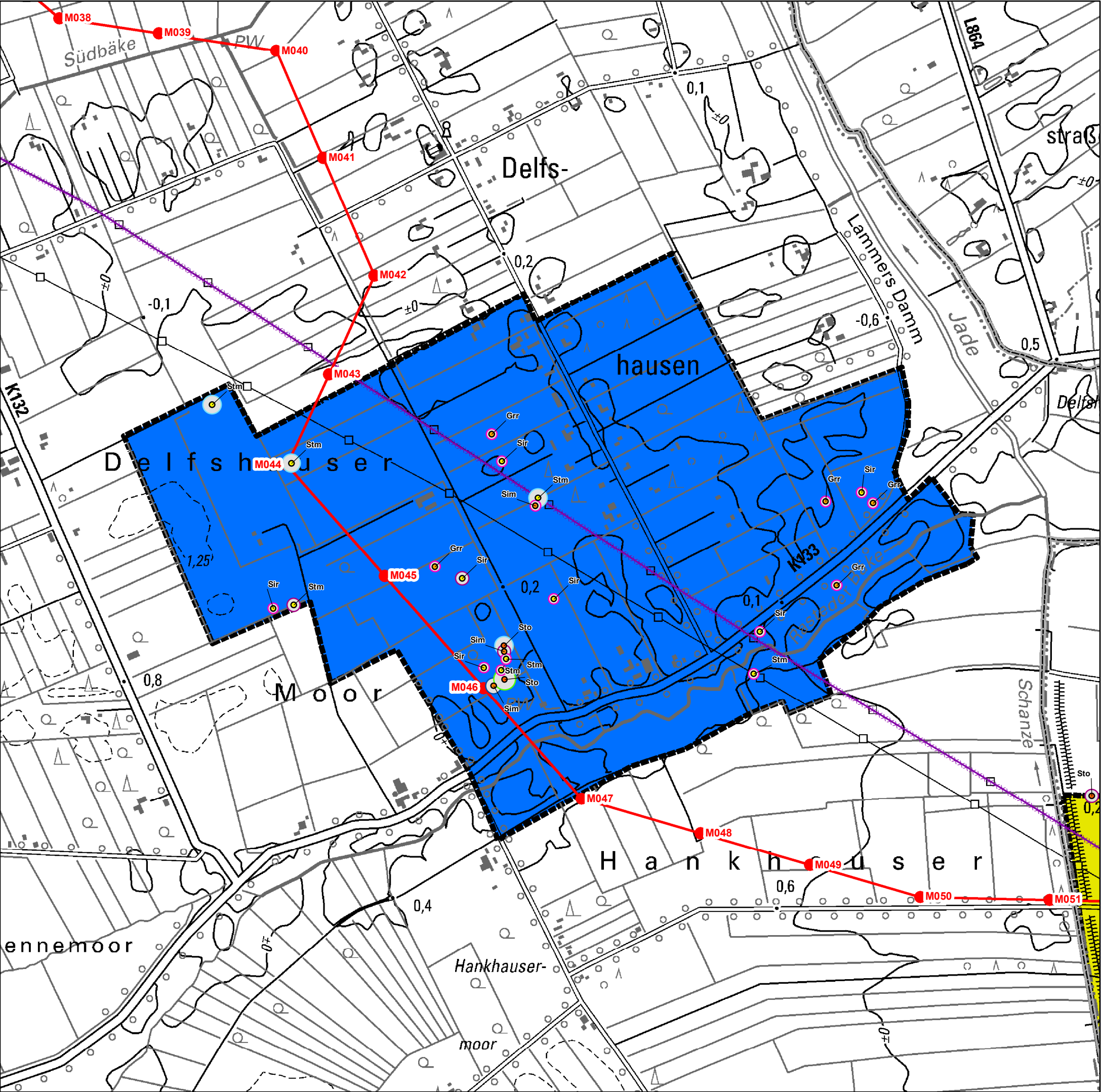
Schutzgebiete gem. EU-Richtlinien

Planverfasser	 BAADER KONZEPT Businesszentrum Winsen Löhnfeld 26 21423 Winsen/Luhe	Datum	Name
		bearbeitet	27.06.2025 CoH
		gezeichnet	27.06.2025 RoB
		geprüft	27.06.2025 HoJ

Auftraggeber	 Tennet Bernecker Straße 70 95448 Bayreuth	Winsen (Luhe), den 27.06.2025
--------------	--	-------------------------------

Ergebnisse Erfassung Rastvögel		
Projekt	Karte Nr. 1	Fläche Nr.3 / 36
380-kV-Leitung Conneforde - Samtgemeinde Sottrum (BBPI-Vorhaben Nr. 56/NEP-P119)	Name Probefläche: Lehmdermoor	





Bestandsleitung

Leitungsachse (geplante 380 kV-Leitung)

Maststandorte (mit Mastnummer)

Erfasste Arten

Graureiher

Silberreiher

Sturmmöwe

Silbermöwe

Stockente

Individuenzahl pro Erfassungseinheit

1

2-3

4-5

6-10

11-50


Bedeutung der Probeflächen der Rast- und Gastvogelerfassung (gem. Krüger et al. (2020))


keine

regional

Schutzgebiete gem. BNatSchG


Schutzgebiete gem. EU-Richtlinien


Planverfasser	 BAADER KONZEPT Businesszentrum Winsen Löhnfeld 26 21423 Winsen/Luhe		Datum	Name
		bearbeitet	27.06.2025	CoH
		gezeichnet	27.06.2025	RoB
		geprüft	27.06.2025	HoJ

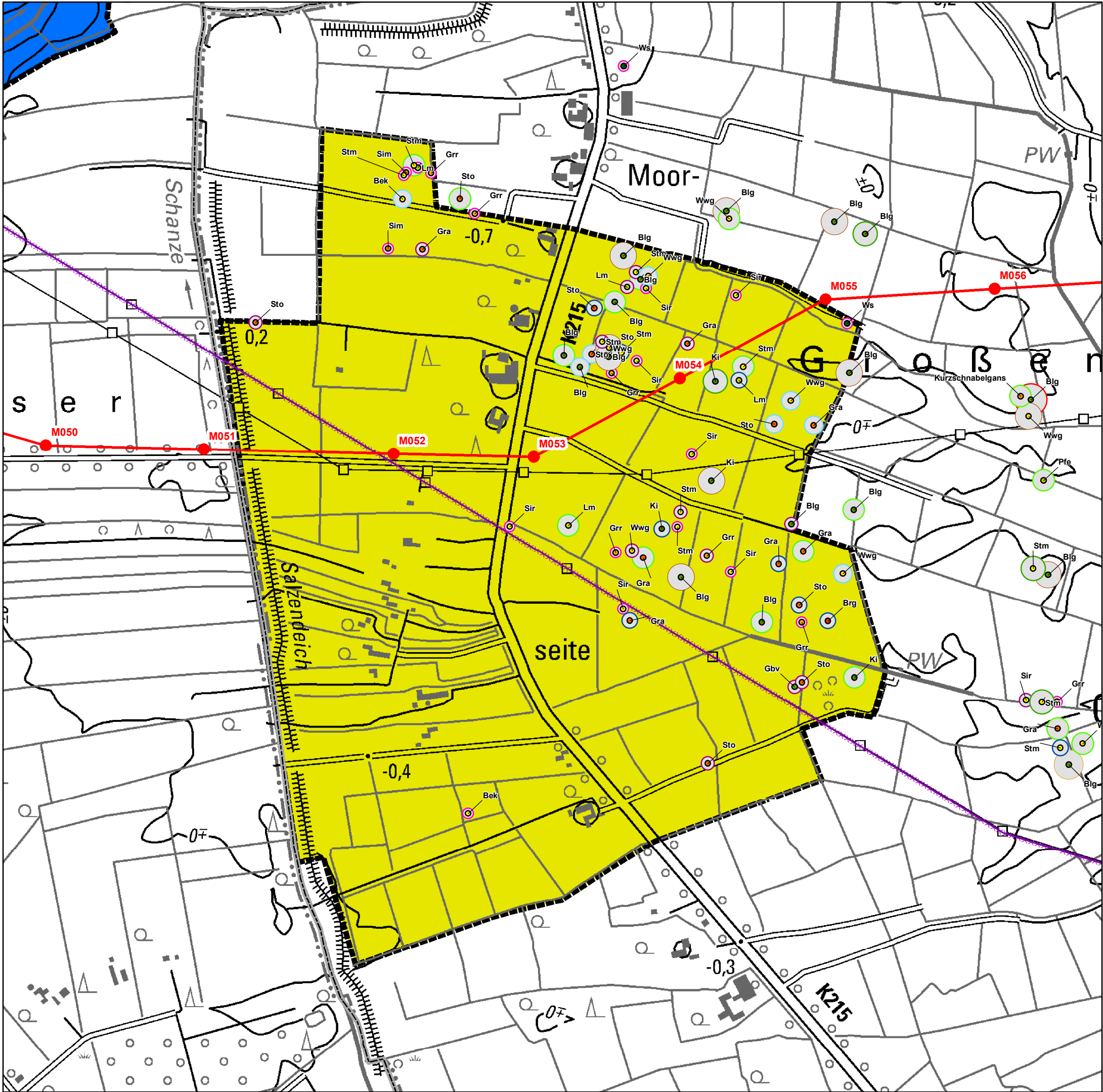
Auftraggeber	 Winsen (Luhe), den 27.06.2025 Bernecker Straße 70 95448 Bayreuth
--------------	---

Ergebnisse Erfassung Rastvögel	
--------------------------------	--

Projekt 380-kV-Leitung Conneforde - Samtgemeinde Sottrum (BBPI-Vorhaben Nr. 56/NEP-P119)	Karte Nr. 1	Fläche Nr.4 / 36
	Name Probefläche: Delfshausen	

Maßstabsleiste	Maßstab
0 137,5 275 550  m	1:11.000
Kartengrundlage DTK25: Auszug aus den Geodaten des Landesamtes für Geoinformation und Landesvermessung Niedersachsen (LGLN) 2021	





Bestands-
leitung

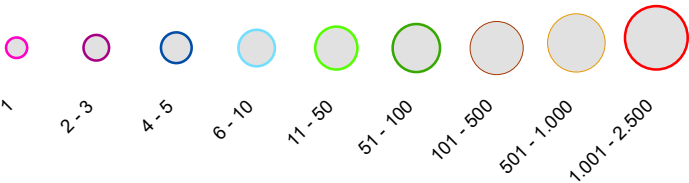
Leitungsachse (geplante 380
kV-Leitung)

Maststandorte (mit
Mastnummer)

Erfasste Arten

- Bekassine
- Bläsgans
- Brandgans
- Graugans
- Graureiher
- Großer Brachvogel
- Kiebitz
- Kurzschnabelgans
- Lachmöwe
- Pfeifente
- Silbermöwe
- Silberreiher
- Stockente
- Sturmmöwe
- Weißstorch
- Weißwangengans

Individuenzahl pro Erfassungseinheit




Bedeutung der Probeflächen der Rast- und
Gastvogelerfassung (gem. Krüger et al. (2020))

keine regional

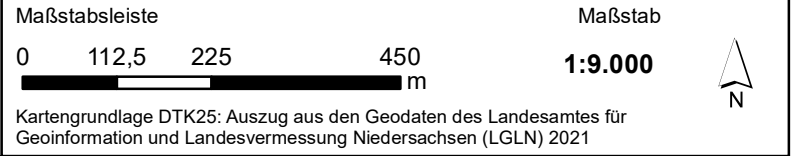
Schutzgebiete gem.
BNatSchG

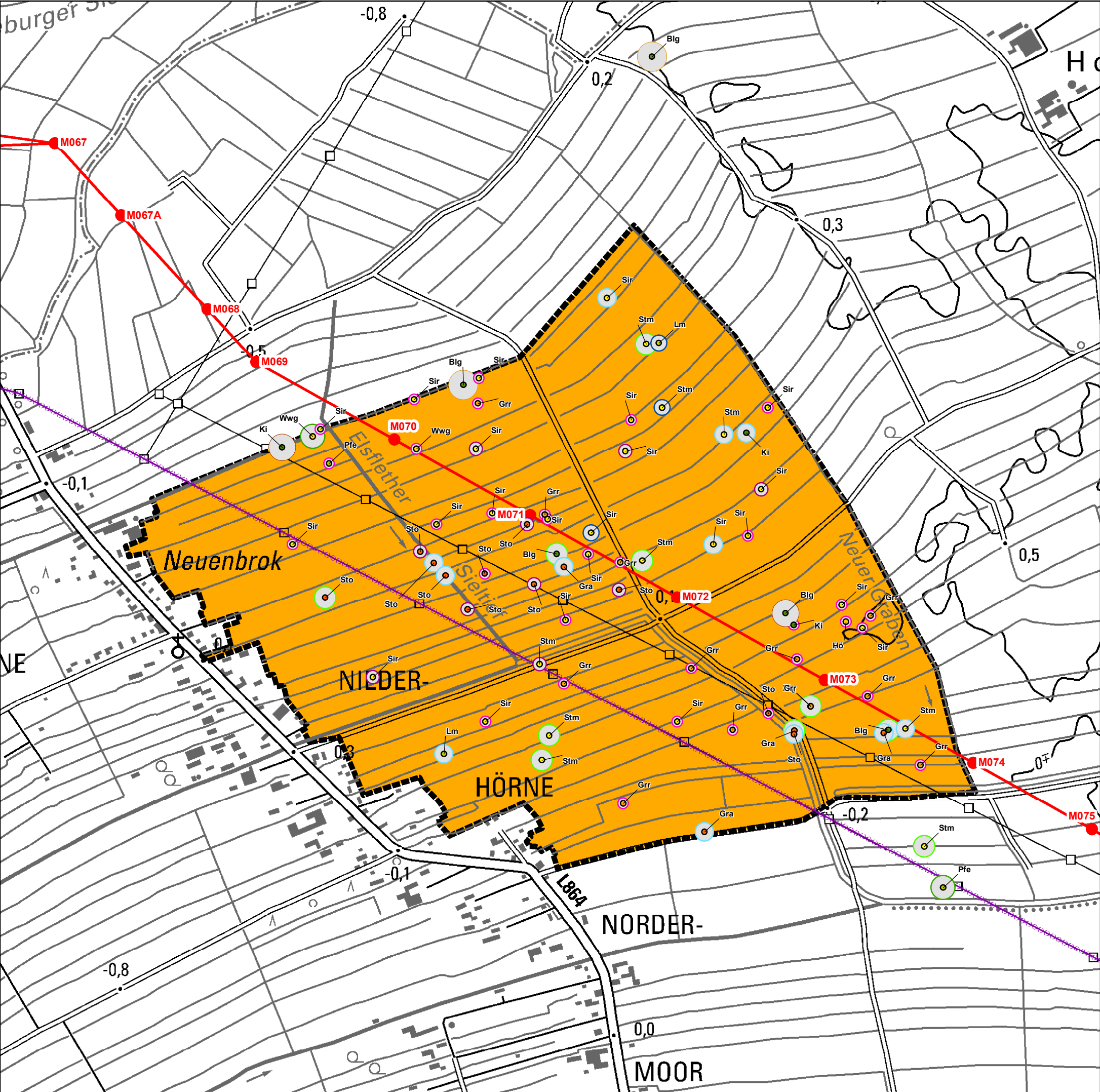
Schutzgebiete gem.
EU-Richtlinien

Planverfasser	 BAADER KONZPT Businesszentrum Winsen Löhnfeld 26 21423 Winsen/Luhe	Datum	Name
	bearbeitet	27.06.2025	CoH
	gezeichnet	27.06.2025	RoB
	geprüft	27.06.2025	HoJ

Auftraggeber	 Tennet Bernecker Straße 70 95448 Bayreuth	Winsen (Luhe), den 27.06.2025
--------------	--	-------------------------------

Ergebnisse Erfassung Rastvögel		
Projekt	Karte Nr. 1	Fläche Nr.5 / 36
380-kV-Leitung Conneforde - Samtgemeinde Sottrum (BBPI-Vorhaben Nr. 56/NEP-P119)	Name Probefläche: Moorseite	



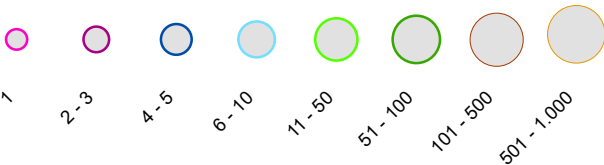


Bestandsleitung Leitungsachse (geplante 380 kV-Leitung) Maststandorte (mit Mastnummer)

Erfasste Arten

- Blässgans Kiebitz Stockente
- Graugans Lachmöwe Sturmmöwe
- Graureiher Pfeifente Weißwangengans
- Höckerschwan Silberreiher

Individuenzahl pro Erfassungseinheit



Bedeutung der Probeflächen der Rast- und Gastvogelerfassung (gem. Krüger et al. (2020))



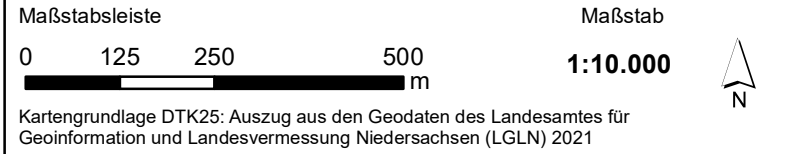
Schutzgebiete gem. BNatSchG

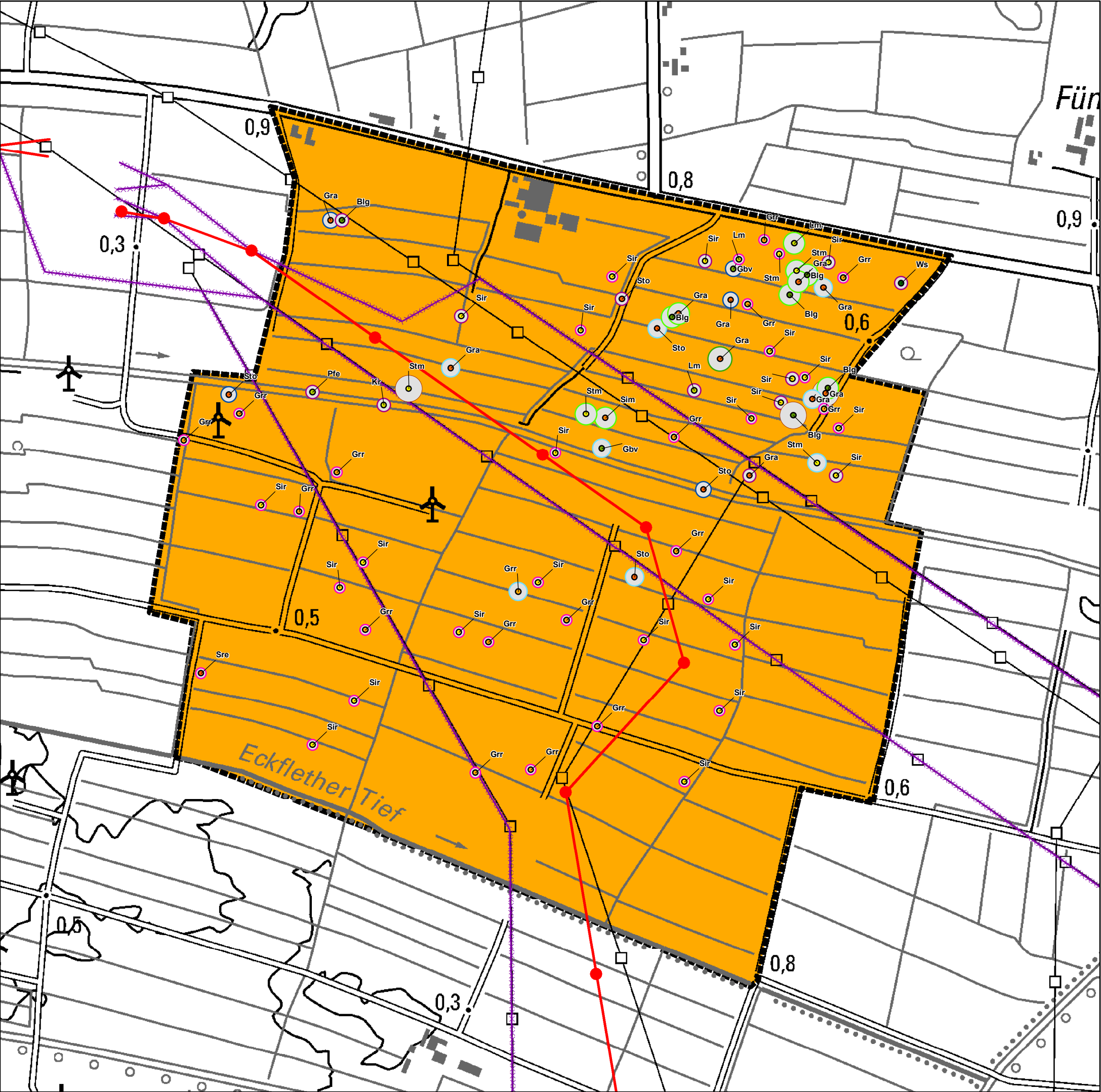
Schutzgebiete gem. EU-Richtlinien

Planverfasser	 BAADER KONZEPT Businesszentrum Winsen Löhnfeld 26 21423 Winsen/Luhe	Datum	Name
		bearbeitet	27.06.2025 CoH
		gezeichnet	27.06.2025 RoB
		geprüft	27.06.2025 HoJ

Auftraggeber	 Tennet Bernecker Straße 70 95448 Bayreuth	Winsen (Luhe), den 27.06.2025	

Ergebnisse Erfassung Rastvögel		
Projekt 380-kV-Leitung Conneforde - Samtgemeinde Sottrum (BBPI-Vorhaben Nr. 56/NEP-P119)	Karte Nr. 1	Fläche Nr.7 / 36
	Name Probefläche: Niederhörne	



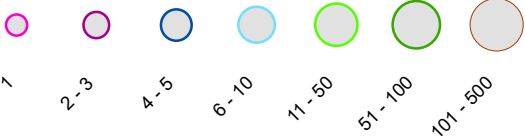


Bestandsleitung Leitungsachse (geplante 380 kV-Leitung) Maststandorte (mit Mastnummer)

Erfasste Arten

- Blässgans Krickente Silbermöwe
- Gaugans Lachmöwe Silberreiher
- Graureiher Pfeifente Stockente
- Großer Brachvogel Seidenreiher Sturmmöwe
- Weißstorch

Individuenzahl pro Erfassungseinheit





Bedeutung der Probestflächen der Rast- und Gastvogelerfassung (gem. Krüger et al. (2020))



Schutzgebiete gem. BNatSchG


Schutzgebiete gem. EU-Richtlinien


Planverfasser	 BAADER KONZEPT Businesszentrum Winsen Löhnefeld 26 21423 Winsen/Luhe		Datum	Name
		bearbeitet	27.06.2025	CoH
		gezeichnet	27.06.2025	RoB
		geprüft	27.06.2025	HoJ

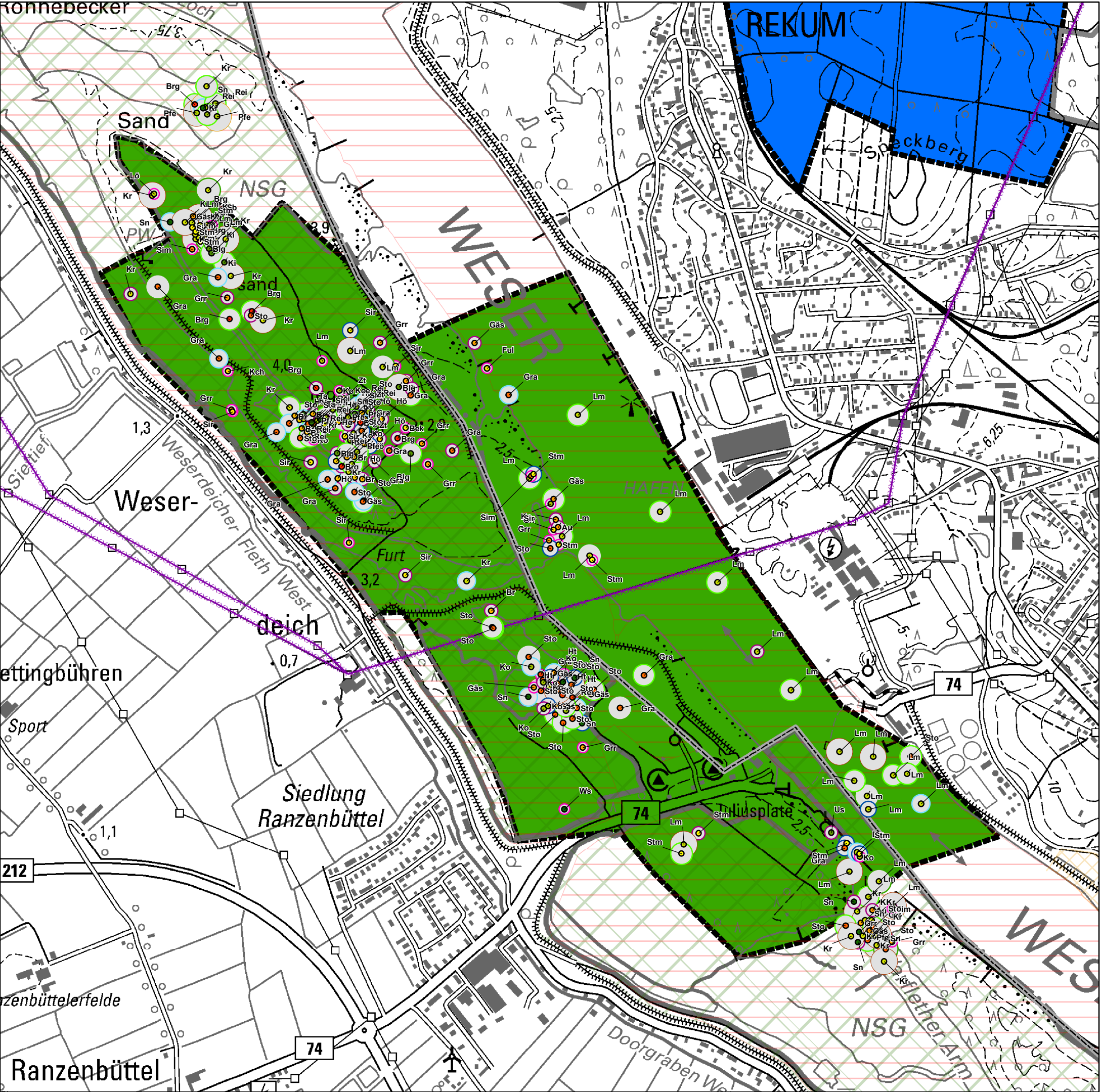
Auftraggeber	 Winsen (Luhe), den 27.06.2025 Bernecker Straße 70 95448 Bayreuth
--------------	---

Ergebnisse Erfassung Rastvögel	
--------------------------------	--

Projekt 380-kV-Leitung Conneforde - Samtgemeinde Sottrum (BBPI-Vorhaben Nr. 56/NEP-P119)	Karte Nr. 1	Fläche Nr.8 / 36
	Name Probefläche: Elsfleth West	

Maßstabsleiste	Maßstab
0 100 200 400  m	1:8.000
Kartengrundlage DTK25: Auszug aus den Geodaten des Landesamtes für Geoinformation und Landesvermessung Niedersachsen (LGLN) 2021	





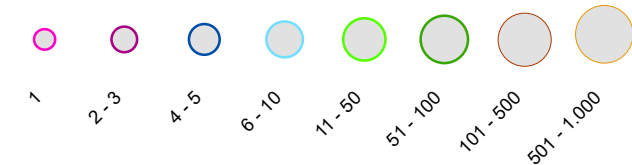
Bestands-
leitung

Leitungsachse (geplante 380
kV-Leitung)

Maststandorte (mit
Mastnummer)

Erfasste Arten

Individuenzahl pro Erfassungseinheit



Bedeutung der Probeflächen der Rast- und
Gastvogelerfassung (gem. Krüger et al. (2020))





Schutzgebiete gem.
BNatSchG



Schutzgebiete gem.
EU-Richtlinien





Planverfasser	 BAADER KONZEPT Businesszentrum Winsen Löhnfeld 26 21423 Winsen/Luhe		Datum	Name
		bearbeitet	27.06.2025	CoH
		gezeichnet	27.06.2025	RoB
		geprüft	27.06.2025	HoJ

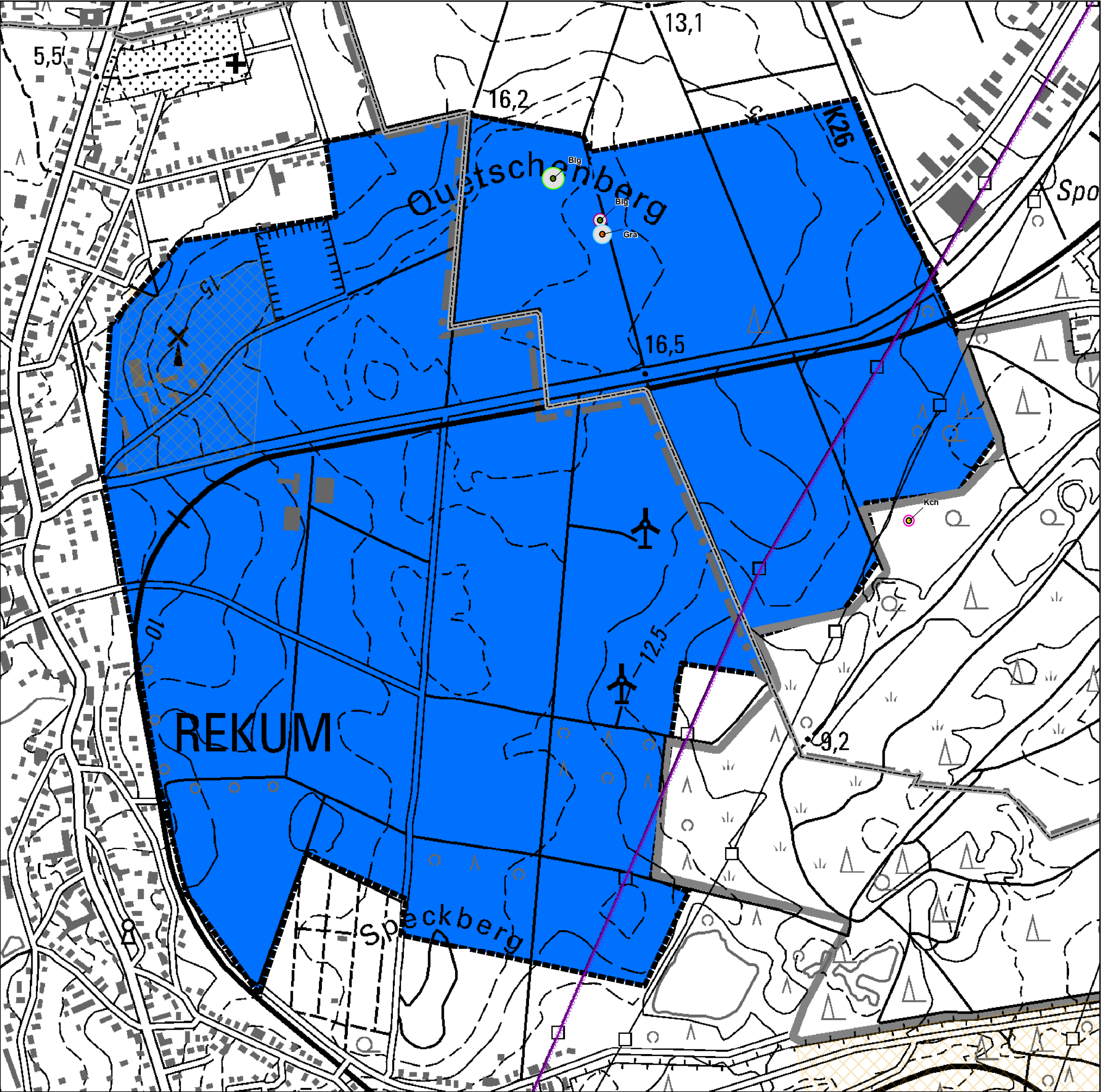
Auftraggeber	 Tennet Bernecker Straße 70 95448 Bayreuth	Winsen (Luhe), den 27.06.2025
--------------	--	-------------------------------

Ergebnisse Erfassung Rastvögel	
--------------------------------	--

Projekt 380-kV-Leitung Conneforde - Samtgemeinde Sottrum (BBPI-Vorhaben Nr. 56/NEP-P119)	Karte Nr. 1	Fläche Nr.11 / 36
	Name Probefläche: Weser	

Maßstabsleiste	Maßstab
0 137,5 275 550  m	1:11.000

Kartengrundlage DTK25: Auszug aus den Geodaten des Landesamtes für Geoinformation und Landesvermessung Niedersachsen (LGLN) 2021	 N
---	--



Bestands-
leitung Leitungssache (geplante 380
kV-Leitung) Maststandorte (mit
Mastnummer)

Erfasste Arten

● Blässgans ● Graugans ● Kranich

Individuenzahl pro Erfassungseinheit

1 2-3 6-10 11-50


**Bedeutung der Probeflächen der Rast- und
Gastvogelerfassung** (gem. Krüger et al. (2020))


keine

**Schutzgebiete gem.
BNatSchG**

LSG HB


**Schutzgebiete gem.
EU-Richtlinien**


Planverfasser	 BAADER KONZEPT Businesszentrum Winsen Löhnfeld 26 21423 Winsen/Luhe		Datum	Name
		bearbeitet	27.06.2025	CoH
		gezeichnet	27.06.2025	RoB
		geprüft	27.06.2025	HoJ

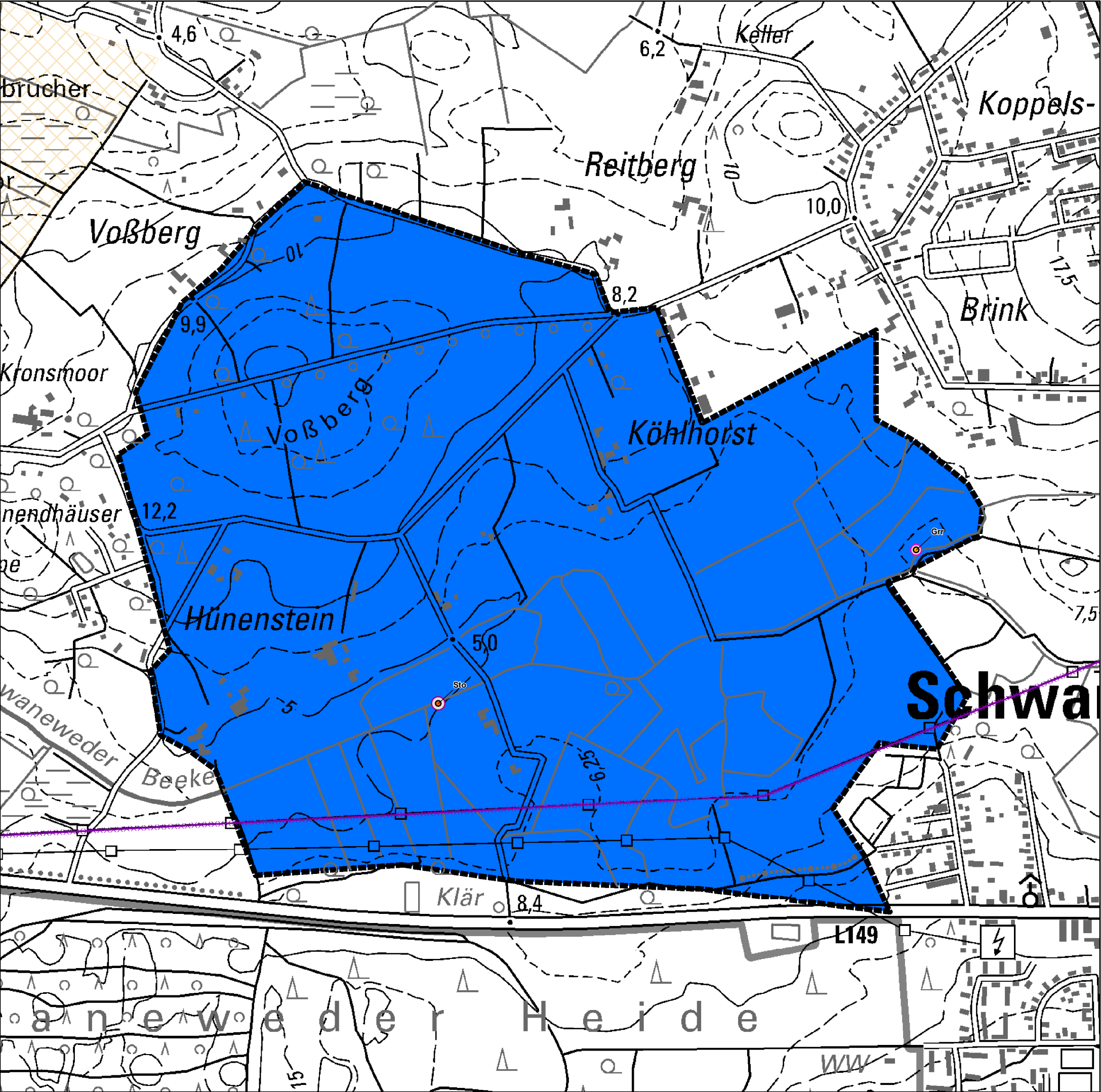
Auftraggeber	 Tennet Bernecker Straße 70 95448 Bayreuth	Winsen (Luhe), den 27.06.2025
--------------	--	-------------------------------

Ergebnisse Erfassung Rastvögel		
--------------------------------	--	--

Projekt 380-kV-Leitung Conneforde - Samtgemeinde Sottrum (BBPI-Vorhaben Nr. 56/NEP-P119)	Karte Nr. 1	Fläche Nr.12 / 36
	Name Probefläche:	
	Kaserne Süd	

Maßstabsleiste	Maßstab
0 87,5 175 350  m	1:7.000
Kartengrundlage DTK25: Auszug aus den Geodaten des Landesamtes für Geoinformation und Landesvermessung Niedersachsen (LGLN) 2021	


N



Bestands-
leitung

Leitungsachse (geplante 380
kV-Leitung)

Maststandorte (mit
Mastnummer)

Erfasste Arten

Graureiher

Stockente

Individuenzahl pro Erfassungseinheit

1

2-3


Bedeutung der Probeflächen der Rast- und
Gastvogelerfassung (gem. Krüger et al. (2020))


keine

Schutzgebiete gem.
BNatSchG

LSG NI


Schutzgebiete gem.
EU-Richtlinien

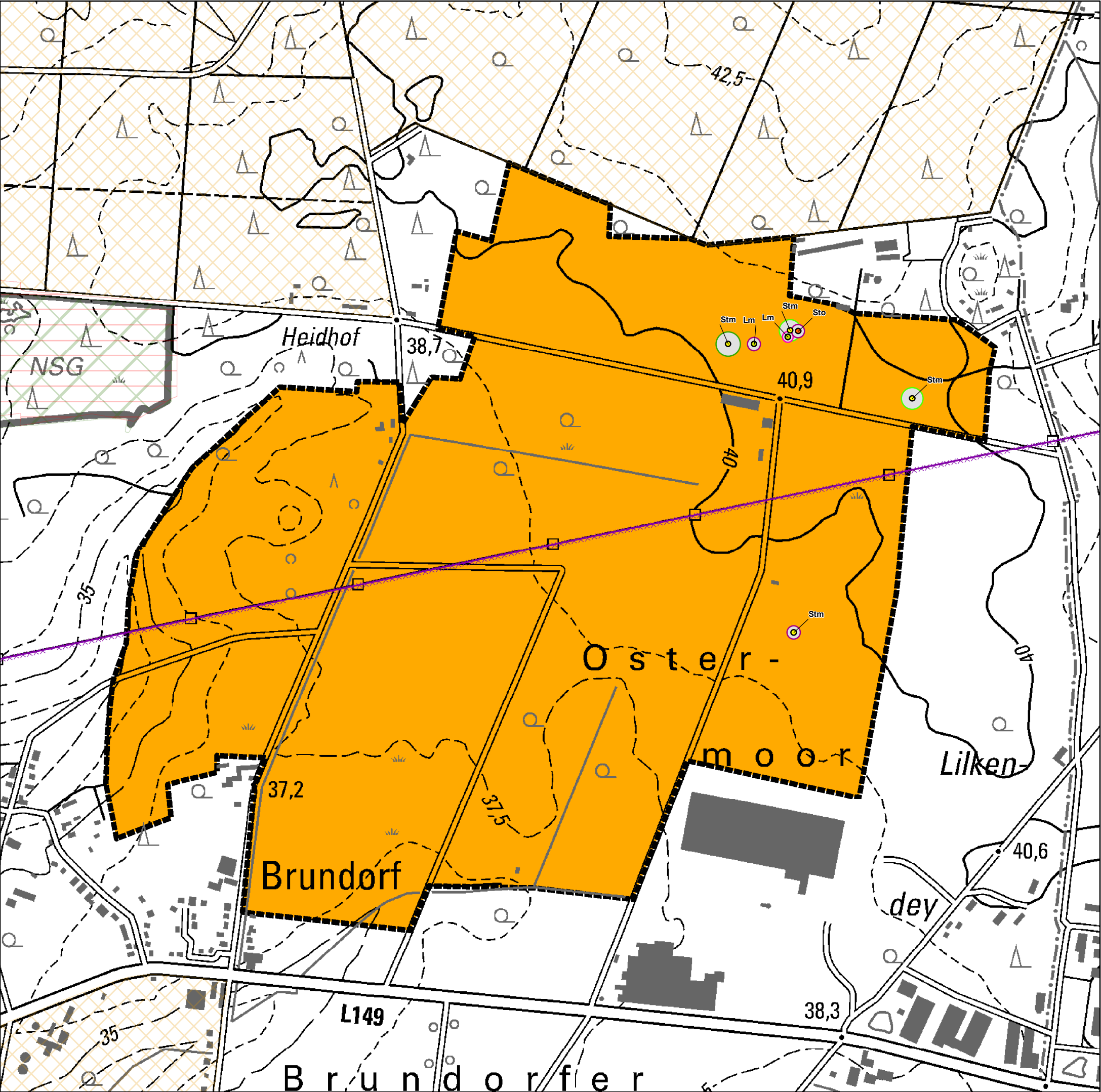
Planverfasser	 BAADER KONZEPT Businesszentrum Winsen Löhnfeld 26 21423 Winsen/Luhe		Datum	Name
		bearbeitet	27.06.2025	CoH
		gezeichnet	27.06.2025	RoB
		geprüft	27.06.2025	HoJ

Auftraggeber	 Winsen (Luhe), den 27.06.2025 Bernecker Straße 70 95448 Bayreuth
--------------	---

Ergebnisse Erfassung Rastvögel	
--------------------------------	--

Projekt	Karte Nr. 1	Fläche Nr.13 / 36
		Name Probefläche: Kaserne Nord

Maßstabsleiste		Maßstab
<div>0100200400m</div>		1:8.000
Kartengrundlage DTK25: Auszug aus den Geodaten des Landesamtes für Geoinformation und Landesvermessung Niedersachsen (LGLN) 2021		

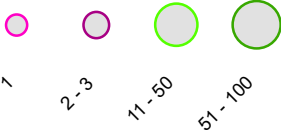


Bestandsleitung Leitungsachse (geplante 380 kV-Leitung) Maststandorte (mit Mastnummer)

Erfasste Arten

Lachmöwe Stockente Sturmmöwe

Individuenzahl pro Erfassungseinheit



Bedeutung der Probeflächen der Rast- und Gastvogelerfassung (gem. Krüger et al. (2020))




lokal


Schutzgebiete gem. BNatSchG

NSG NI
LSG NI

Schutzgebiete gem. EU-Richtlinien


FFH-Gebiet NI


Planverfasser	 BAADER KONZEPT Businesszentrum Winsen Löhnfeld 26 21423 Winsen/Luhe		Datum	Name
		bearbeitet	27.06.2025	CoH
		gezeichnet	27.06.2025	RoB
		geprüft	27.06.2025	HoJ

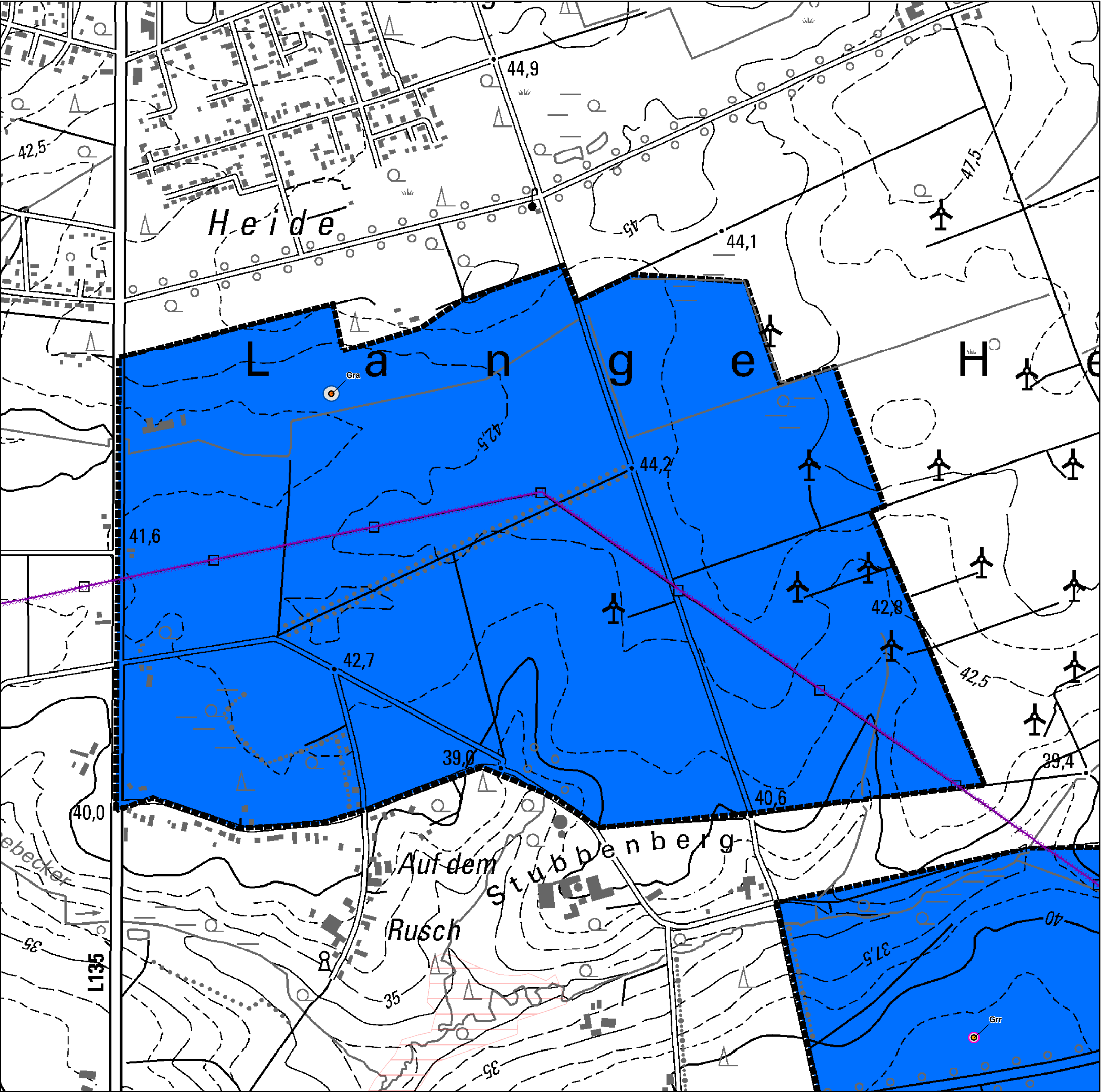
Auftraggeber	 Winsen (Luhe), den 27.06.2025 Bernecker Straße 70 95448 Bayreuth
--------------	---

Ergebnisse Erfassung Rastvögel	
--------------------------------	--

Projekt 380-kV-Leitung Conneforde - Samtgemeinde Sottrum (BBPI-Vorhaben Nr. 56/NEP-P119)	Karte Nr. 1	Fläche Nr.15 / 36
	Name Probefläche: Brundorf	

Maßstabsleiste	Maßstab
0 100 200 400  m	1:8.000

Kartengrundlage DTK25: Auszug aus den Geodaten des Landesamtes für Geoinformation und Landesvermessung Niedersachsen (LGLN) 2021	
--	---



Bestands-
leitung

Leitungsachse (geplante 380
kV-Leitung)

Maststandorte (mit
Mastnummer)

Erfasste Arten

Graugans

Graureiher

Individuenzahl pro Erfassungseinheit

1

4-5


Bedeutung der Probeflächen der Rast- und
Gastvogelerfassung (gem. Krüger et al. (2020))


keine

Schutzgebiete gem.
BNatSchG

Schutzgebiete gem.
EU-Richtlinien

FFH-Gebiet NI

Planverfasser	<div><div></div><div>BAADER KONZEPT Businesszentrum Winsen Löhnfeld 26 21423 Winsen/Luhe</div></div>		Datum	Name
		bearbeitet	27.06.2025	CoH
		gezeichnet	27.06.2025	RoB
		geprüft	27.06.2025	HoJ

Auftraggeber	<div><div></div><div>Bernecker Straße 70 95448 Bayreuth</div></div>	Winsen (Luhe), den 27.06.2025
--------------	--	-------------------------------

Ergebnisse Erfassung Rastvögel		
Projekt	Karte Nr. 1	Fläche Nr.16 / 36
380-kV-Leitung Conneforde - Samtgemeinde Sottrum (BBPI-Vorhaben Nr. 56/NEP-P119)	Name Probefläche: Auf dem Rusch	


Maßstabsleiste

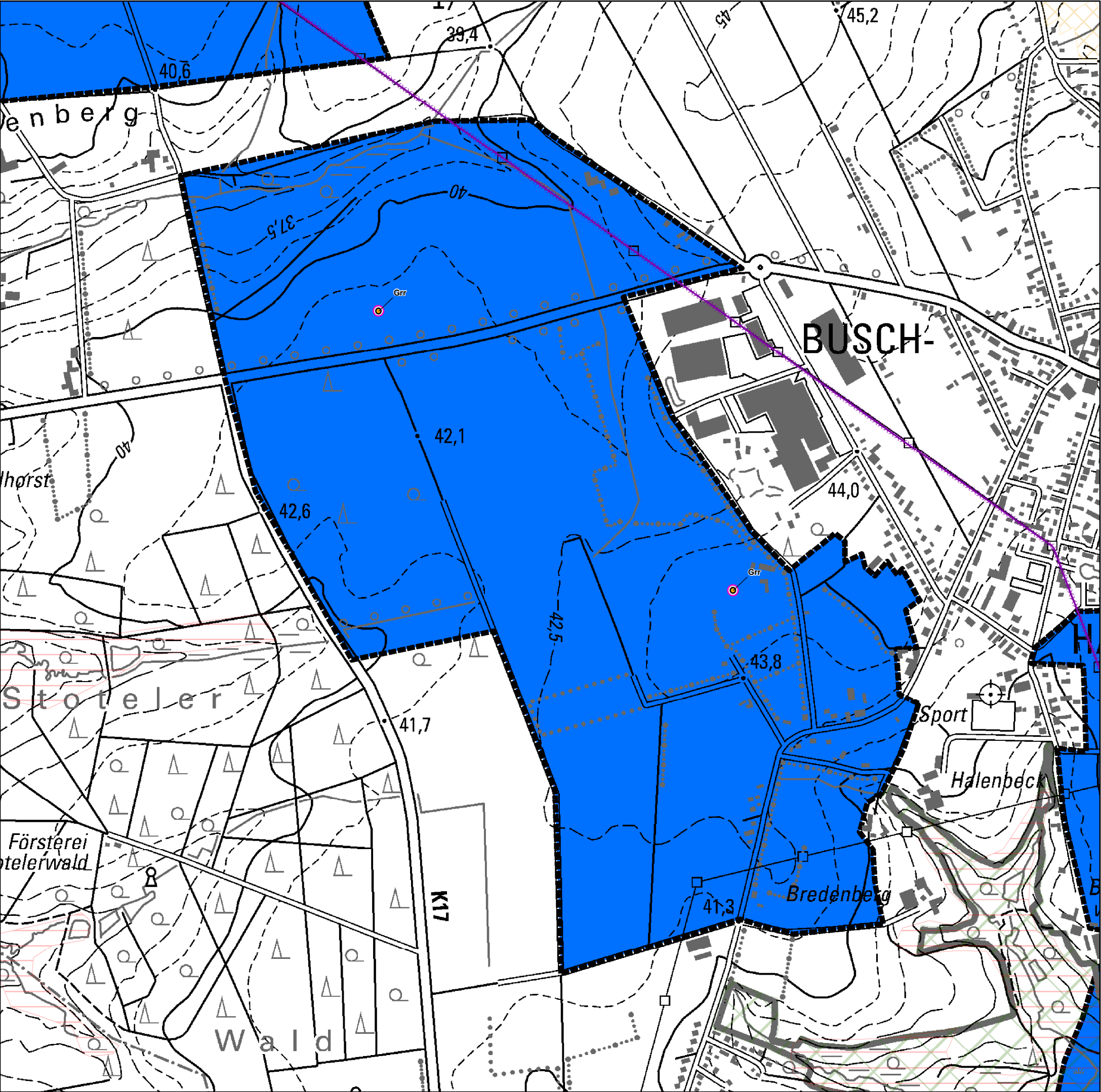
0 112,5 225 450 m

Maßstab

1:9.000

Kartengrundlage DTK25: Auszug aus den Geodaten des Landesamtes für
Geoinformation und Landesvermessung Niedersachsen (LGLN) 2021





Bestands-
leitung

Leitungsachse (geplante 380
kV-Leitung)

Maststandorte (mit
Mastnummer)

Erfasste Arten

Graureiher

Individuenzahl pro Erfassungseinheit

Bedeutung der Probeflächen der Rast- und
Gastvogelerfassung (gem. Krüger et al. (2020))

keine

Schutzgebiete gem.
BNatSchG

NSG NI

LSG NI

Schutzgebiete gem.
EU-Richtlinien

FFH-Gebiet NI

Planverfasser	<div><div>BAADER KONZEPT</div><div>Businesszentrum Winsen Löhnfeld 26 21423 Winsen/Luhe</div></div>	Datum	Name
		bearbeitet	27.06.2025 CoH
		gezeichnet	27.06.2025 RoB
		geprüft	27.06.2025 HoJ

Auftraggeber	<div><div>Tennet</div><div>Bernecker Straße 70 95448 Bayreuth</div></div>	Winsen (Luhe), den 27.06.2025
--------------	---	-------------------------------

Ergebnisse Erfassung Rastvögel		
Projekt	Karte Nr. 1	Fläche Nr.17 / 36
380-kV-Leitung Conneforde - Samtgemeinde Sottrum (BBPI-Vorhaben Nr. 56/NEP-P119)	Name Probefläche: Buschhausen	

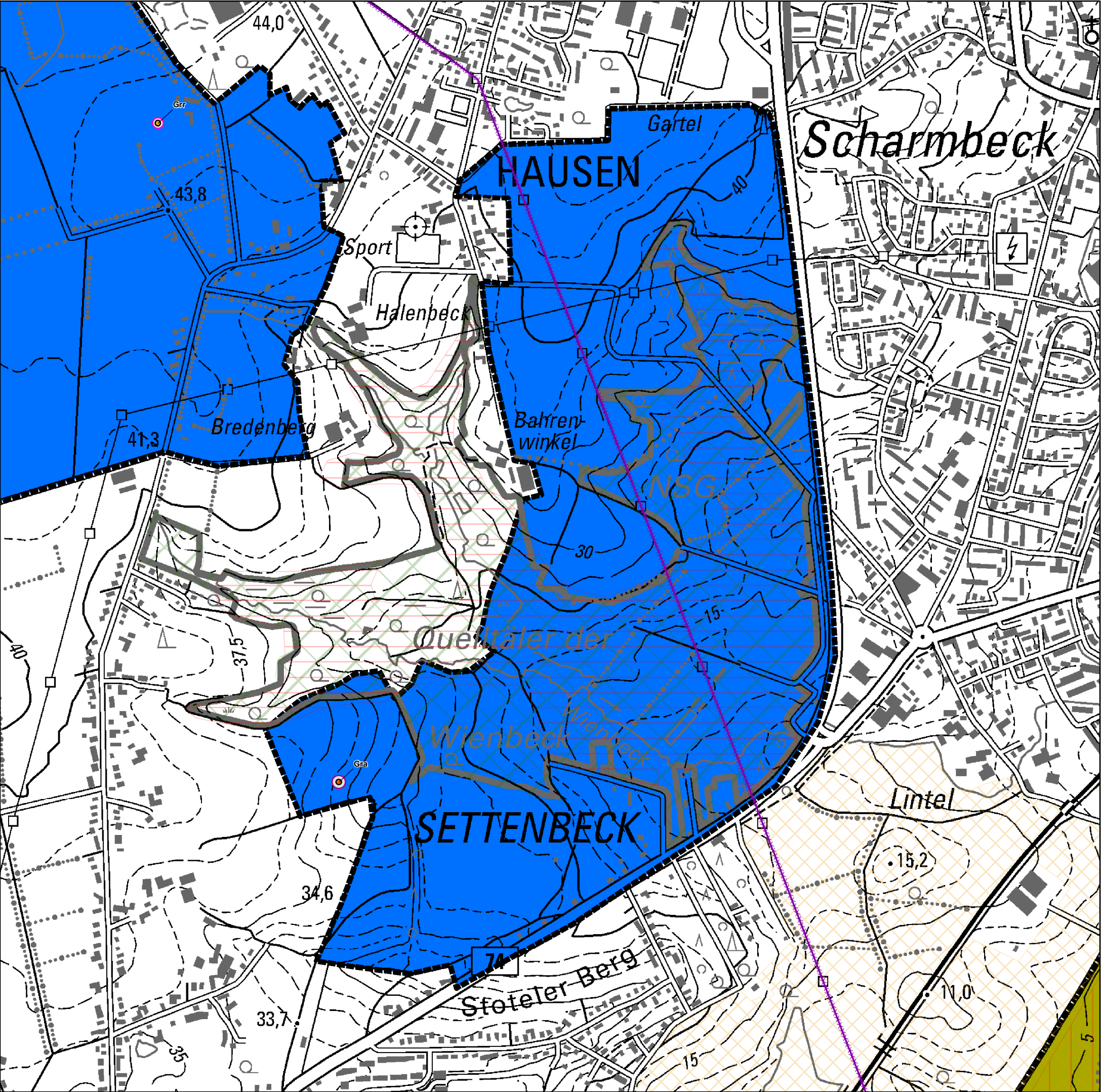
Maßstabsleiste

0 112,5 225 450 m

Maßstab

1:9.000

Kartengrundlage DTK25: Auszug aus den Geodaten des Landesamtes für
Geoinformation und Landesvermessung Niedersachsen (LGLN) 2021



Bestandsleitung Leitungssachse (geplante 380 kV-Leitung) Maststandorte (mit Mastnummer)

Erfasste Arten

Graugans Graureiher

Individuenzahl pro Erfassungseinheit

1 2-3

Bedeutung der Probeflächen der Rast- und Gastvogelerfassung (gem. Krüger et al. (2020))


keine landesweit


Schutzgebiete gem. BNatSchG

NSG NI
LSG NI

Schutzgebiete gem. EU-Richtlinien


VSG NI
FFH-Gebiet NI


Planverfasser	 BAADER KONZEPT Businesszentrum Winsen Löhnfeld 26 21423 Winsen/Luhe		Datum	Name
		bearbeitet	27.06.2025	CoH
		gezeichnet	27.06.2025	RoB
		geprüft	27.06.2025	HoJ

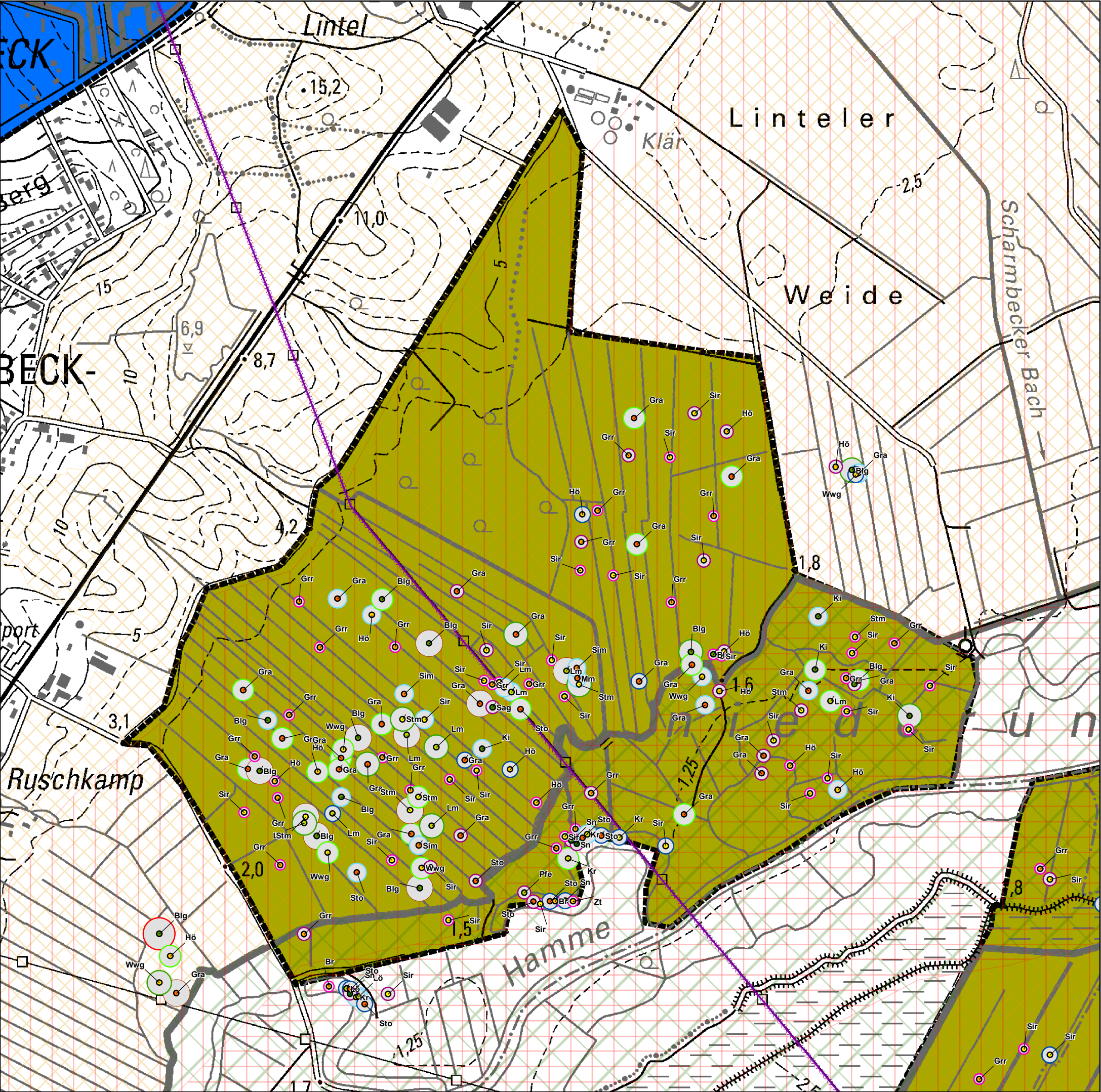
Auftraggeber	 Winsen (Luhe), den 27.06.2025 Bernecker Straße 70 95448 Bayreuth
--------------	---

Ergebnisse Erfassung Rastvögel	
--------------------------------	--

Projekt 380-kV-Leitung Conneforde - Samtgemeinde Sottrum (BBPI-Vorhaben Nr. 56/NEP-P119)	Karte Nr. 1	Fläche Nr.18 / 36
	Name Probefläche: Osterholz-Scharmбек	

Maßstabsleiste	Maßstab
0 112,5 225 450  m	1:9.000

Kartengrundlage DTK25: Auszug aus den Geodaten des Landesamtes für Geoinformation und Landesvermessung Niedersachsen (LGLN) 2021	
--	---



Bestandsleitung

Leitungsachse (geplante 380 kV-Leitung)

Maststandorte (mit Mastnummer)

Erfasste Arten

Blässgans

Blässralle

Gaugans

Graureiher

Höckerschwan

Kiebitz

Krickente

Lachmöwe

Löffelente

Mantelmöwe

Pfeifente

Saatgans

Schnatterente

Silbermöwe


Silberreiher

Stockente

Sturmmöwe

Weißwangengans

Zwergtaucher



Bedeutung der Probestflächen der Rast- und Gastvogelerfassung (gem. Krüger et al. (2020))



Schutzgebiete gem. BNatSchG


NSG NI


LSG NI

Schutzgebiete gem. EU-Richtlinien

VSG NI


FFH-Gebiet NI


Planverfasser	 BAADER KONZEPT Businesszentrum Winsen Löhnfeld 26 21423 Winsen/Luhe		Datum	Name
		bearbeitet	27.06.2025	CoH
		gezeichnet	27.06.2025	RoB
		geprüft	27.06.2025	HoJ

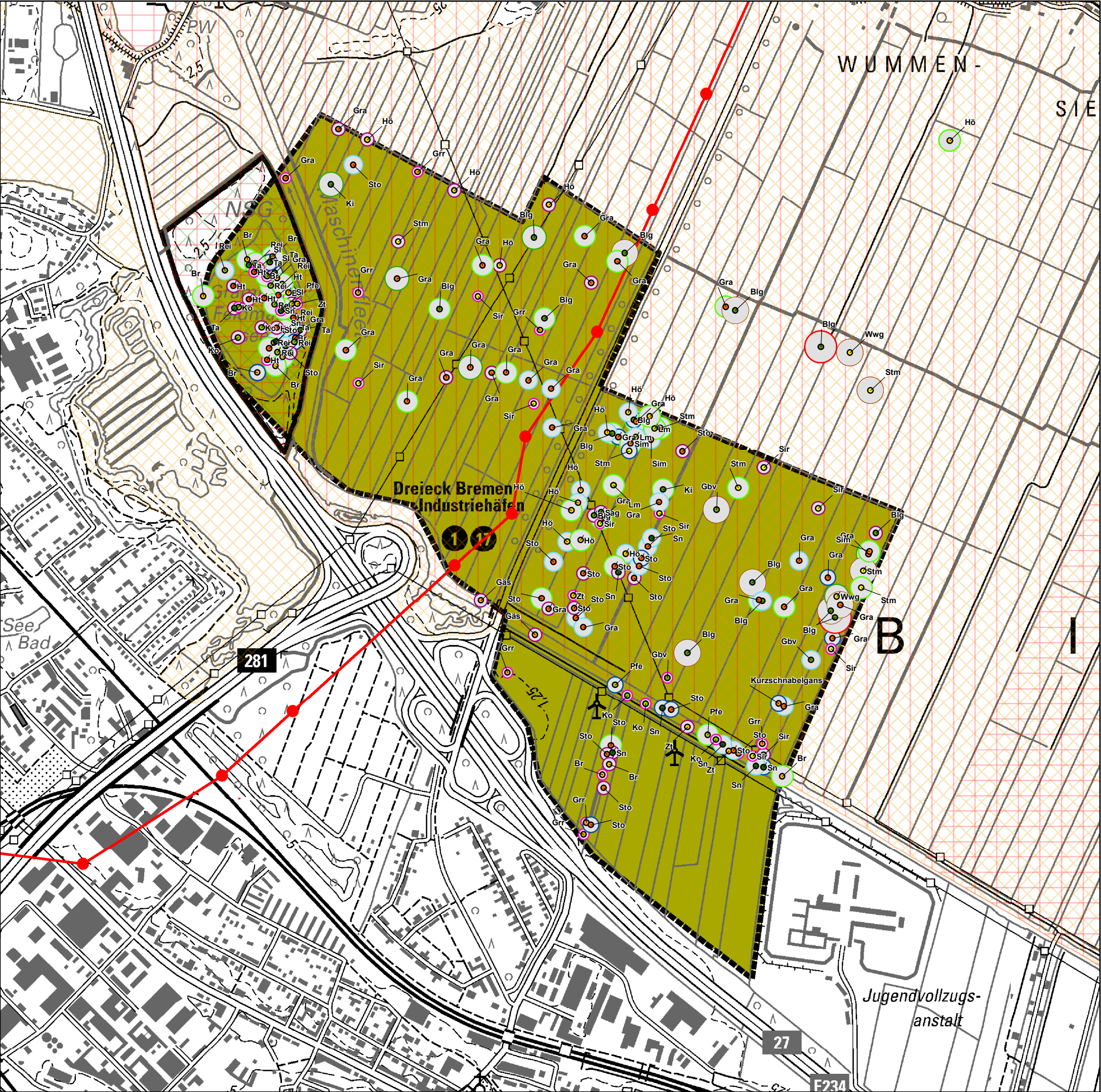
Auftraggeber	 Winsen (Luhe), den 27.06.2025 Bernecker Straße 70 95448 Bayreuth
--------------	---

Ergebnisse Erfassung Rastvögel	
--------------------------------	--

Projekt 380-kV-Leitung Conneforde - Samtgemeinde Sottrum (BBPI-Vorhaben Nr. 56/NEP-P119)	Karte Nr. 1	Fläche Nr.19 / 36
	Name Probefläche: Hamme	

Maßstabsleiste	Maßstab
0 112,5 225 450  m	1:9.000

Kartengrundlage DTK25: Auszug aus den Geodaten des Landesamtes für Geoinformation und Landesvermessung Niedersachsen (LGLN) 2021	
--	---



Bestands-
leitung

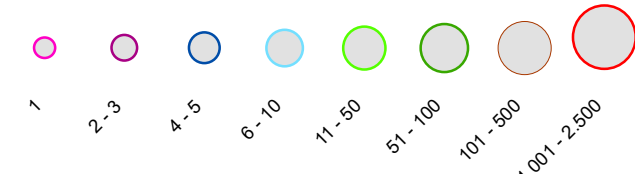
Leitungsachse (geplante 380
kV-Leitung)

Maststandorte (mit
Mastnummer)

Erfasste Arten

- | | | |
|-------------------|------------------|----------------|
| Blässgans | Kiebitz | Schnatterente |
| Bläsralle | Kormoran | Silbermöwe |
| Gaugans | Kurzschnabelgans | Silberreiher |
| Graureiher | Lachmöwe | Stockente |
| Großer Brachvogel | Pfeifente | Sturmmöwe |
| Gänsesäger | Reiherente | Tafelente |
| Haubentaucher | Saatgans | Weißwangengans |
| Höckerschwan | Schellente | Zwergtaucher |

Individuenzahl pro Erfassungseinheit



Bedeutung der Probeflächen der Rast- und
Gastvogelerfassung (gem. Krüger et al. (2020))


landesweit


Schutzgebiete gem.
BNatSchG

- NSG HB
- LSG HB

Schutzgebiete gem.
EU-Richtlinien


- FFH-Gebiet HB
- VSG HB


Planverfasser	 BAADER KONZEPT Businesszentrum Winsen Löhnfeld 26 21423 Winsen/Luhe		Datum	Name
		bearbeitet	27.06.2025	CoH
		gezeichnet	27.06.2025	RoB
		geprüft	27.06.2025	HoJ

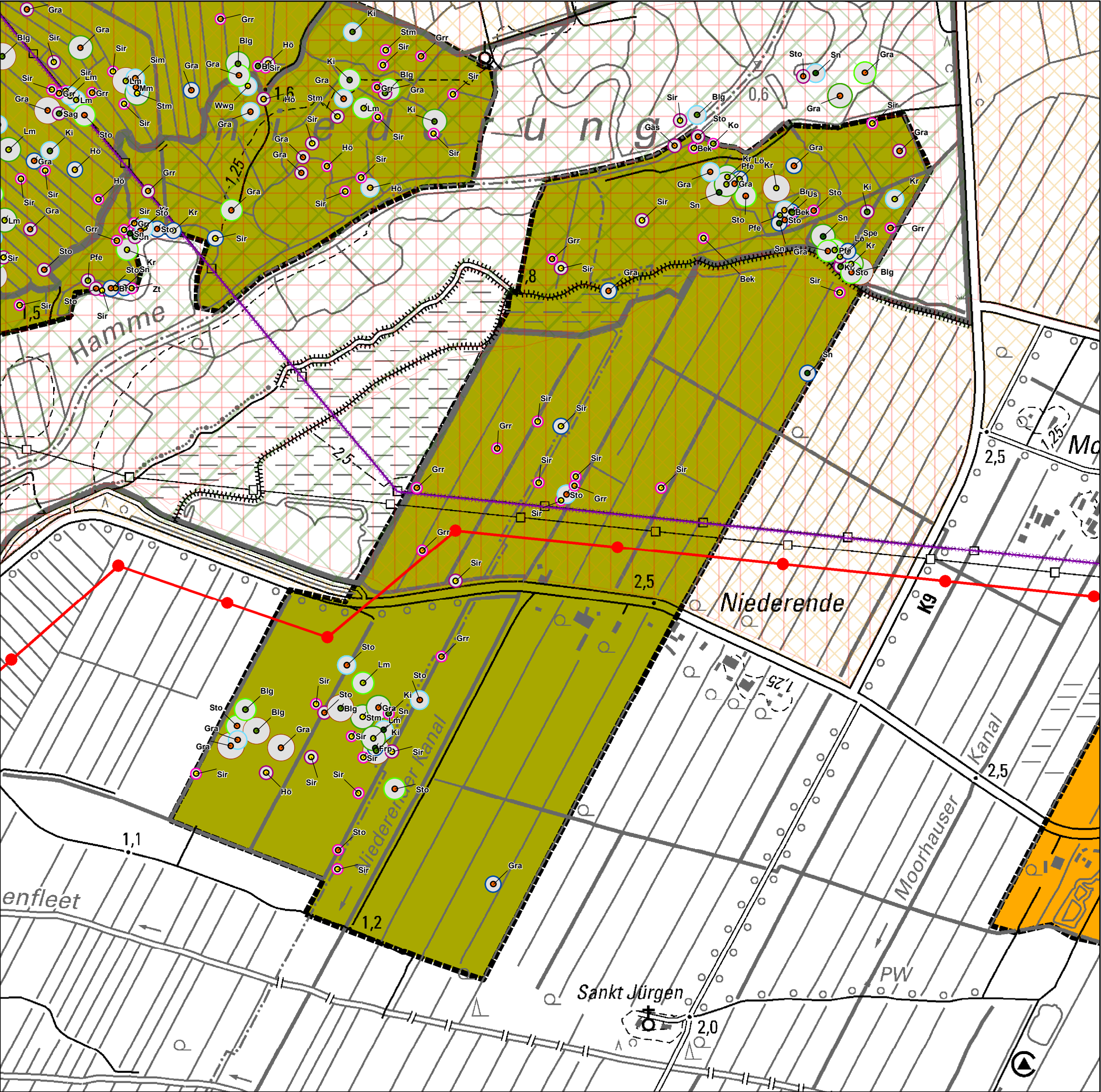
Auftraggeber	 Bernecker Straße 70 95448 Bayreuth	Winsen (Luhe), den 27.06.2025
--------------	--	-------------------------------

Ergebnisse Erfassung Rastvögel		
--------------------------------	--	--

Projekt	380-kV-Leitung Conneforde - Samtgemeinde Sottrum (BBPI-Vorhaben Nr. 56/NEP-P119)	Karte Nr. 1	Fläche Nr.21 / 36
		Name Probefläche: HB-Oslebshausen	

Maßstabsleiste	Maßstab
0 137,5 275 550  m	1:11.000
Kartengrundlage DTK25: Auszug aus den Geodaten des Landesamtes für Geoinformation und Landesvermessung Niedersachsen (LGLN) 2021	



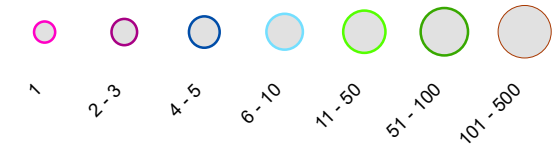


Bestandsleitung Leitungsachse (geplante 380 kV-Leitung) Maststandorte (mit Mastnummer)

Erfasste Arten

- | | | |
|-------------------|------------|----------------|
| Bekassine | Kiebitz | Schnatterente |
| Bläsgans | Kormoran | Silbermöwe |
| Bläsralle | Krickente | Silberreiher |
| Flussregenpfeifer | Lachmöwe | Spießente |
| Gaugans | Löffelente | Stockente |
| Gaureiher | Mantelmöwe | Sturmmöwe |
| Gänsesäger | Pfeifente | Uferschnepfe |
| Höckerschwan | Saatgans | Weißwangengans |
| | | Zwergtaucher |

Individuenzahl pro Erfassungseinheit



Bedeutung der Probeflächen der Rast- und Gastvogelerfassung (gem. Krüger et al. (2020))


landesweit lokal


Schutzgebiete gem. BNatSchG

NSG NI
LSG NI

Schutzgebiete gem. EU-Richtlinien



VSG NI
FFH-Gebiet NI

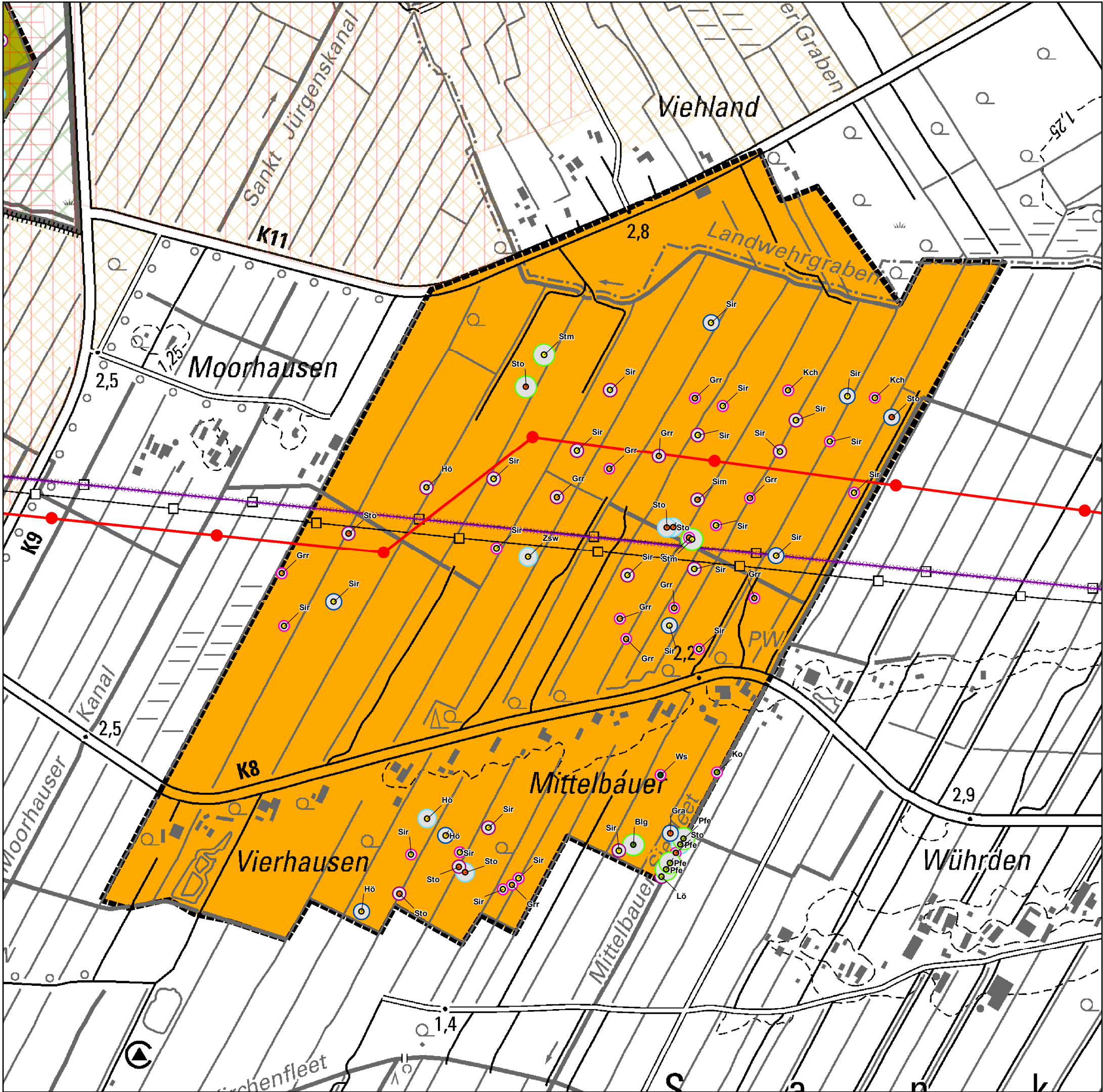
Planverfasser  BAADER KONZEPT Businesszentrum Winsen Löhnfeld 26 21423 Winsen/Luhe		Datum	Name
	bearbeitet	27.06.2025	CoH
	gezeichnet	27.06.2025	RoB
	geprüft	27.06.2025	HoJ

Auftraggeber  Bernecker Straße 70 95448 Bayreuth	Winsen (Luhe), den 27.06.2025
--	-------------------------------

Ergebnisse Erfassung Rastvögel		
---------------------------------------	--	--

Projekt 380-kV-Leitung Conneforde - Samtgemeinde Sottrum (BBPI-Vorhaben Nr. 56/NEP-P119)	Karte Nr. 1	Fläche Nr.22 / 36
	Name Probefläche: Niederende	

Maßstabsleiste	Maßstab
0 125 250 500  m	1:10.000
Kartengrundlage DTK25: Auszug aus den Geodaten des Landesamtes für Geoinformation und Landesvermessung Niedersachsen (LGLN) 2021	



Bestands-
leitung

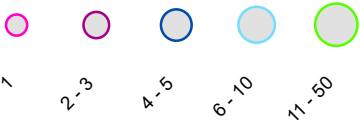
Leitungsachse (geplante 380
kV-Leitung)

Maststandorte (mit
Mastnummer)

Erfasste Arten

- Blässgans
- Gaugans
- Graureiher
- Höckerschwan
- Kormoran
- Kranich
- Löffelente
- Pfeifente
- Silbermöwe
- Silberreiher
- Stockente
- Sturmmöwe
- Weißstorch
- Zwergschwan

Individuenzahl pro Erfassungseinheit



Bedeutung der Probeflächen der Rast- und Gastvogelerfassung (gem. Krüger et al. (2020))

landesweit

lokal

Schutzgebiete gem. BNatSchG


NSG NI


LSG NI

Schutzgebiete gem. EU-Richtlinien

VSG NI


FFH-Gebiet NI


Planverfasser	 BAADER KONZEPT Businesszentrum Winsen Löhnfeld 26 21423 Winsen/Luhe		Datum	Name
		bearbeitet	27.06.2025	CoH
		gezeichnet	27.06.2025	RoB
		geprüft	27.06.2025	HoJ

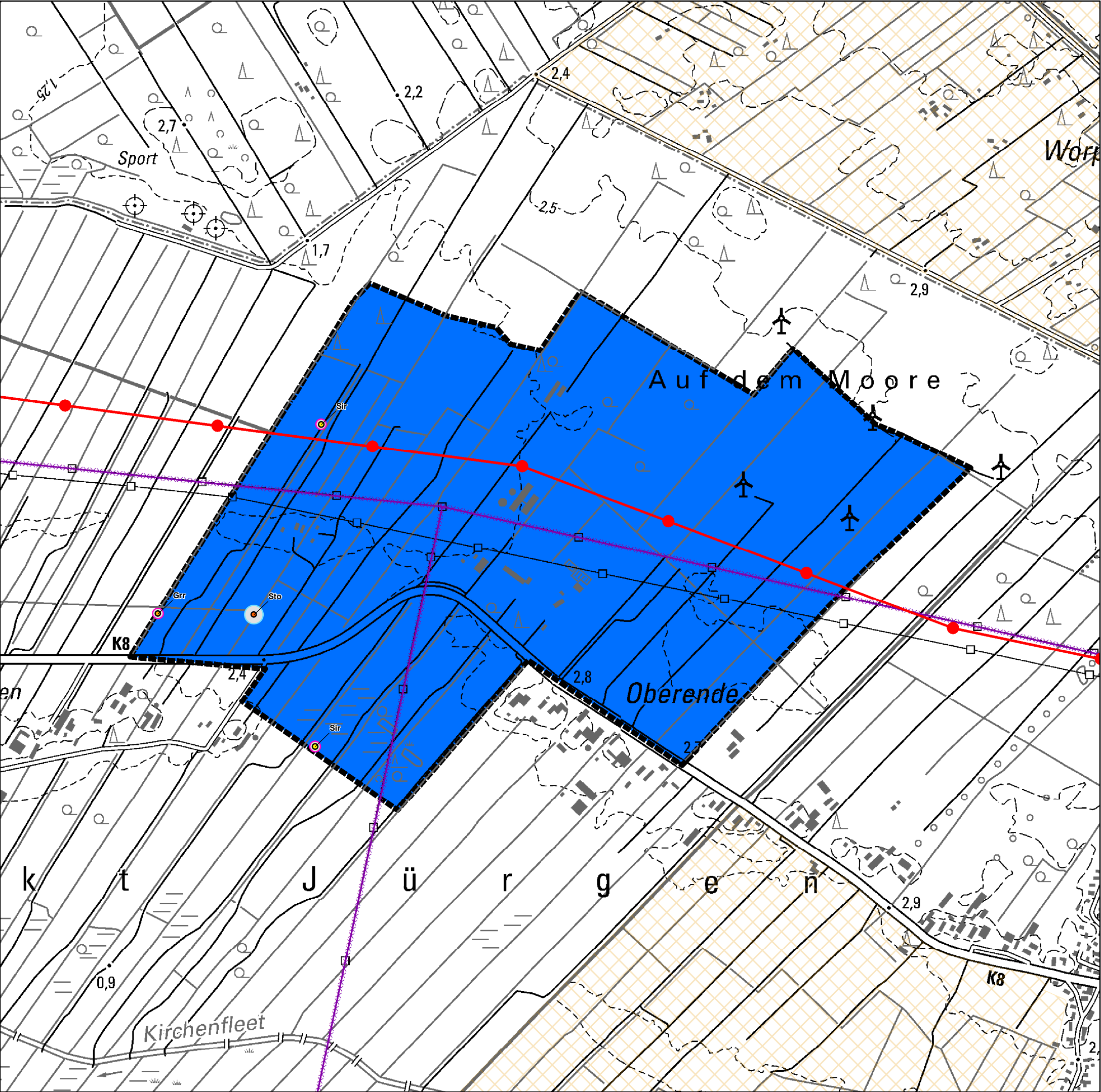
Auftraggeber	 Winsen (Luhe), den 27.06.2025 Bernecker Straße 70 95448 Bayreuth
--------------	---

Ergebnisse Erfassung Rastvögel			
--------------------------------	--	--	--

Projekt	380-kV-Leitung Conneforde - Samtgemeinde Sottrum (BBPI-Vorhaben Nr. 56/NEP-P119)	Karte Nr. 1	Fläche Nr.23 / 36
		Name Probefläche: Vierhausen	

Maßstabsleiste	Maßstab
0 112,5 225 450  m	1:9.000

Kartengrundlage DTK25: Auszug aus den Geodaten des Landesamtes für Geoinformation und Landesvermessung Niedersachsen (LGLN) 2021	 N
--	--

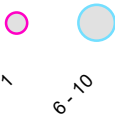


Bestandsleitung Leitungssachse (geplante 380 kV-Leitung) Maststandorte (mit Mastnummer)

Erfasste Arten

- Graureiher
- Silberreiher
- Stockente

Individuenzahl pro Erfassungseinheit



Bedeutung der Probeflächen der Rast- und Gastvogelerfassung (gem. Krüger et al. (2020))



Schutzgebiete gem. BNatSchG

- NSG NI
- LSG NI

Schutzgebiete gem. EU-Richtlinien

Planverfasser	 BAADER KONZEPT Businesszentrum Winsen Löhnfeld 26 21423 Winsen/Luhe	Datum	Name
		bearbeitet	27.06.2025 CoH
		gezeichnet	27.06.2025 RoB
		geprüft	27.06.2025 HoJ


Auftraggeber	 Tennet Bernecker Straße 70 95448 Bayreuth	Winsen (Luhe), den 27.06.2025
--------------	--	-------------------------------

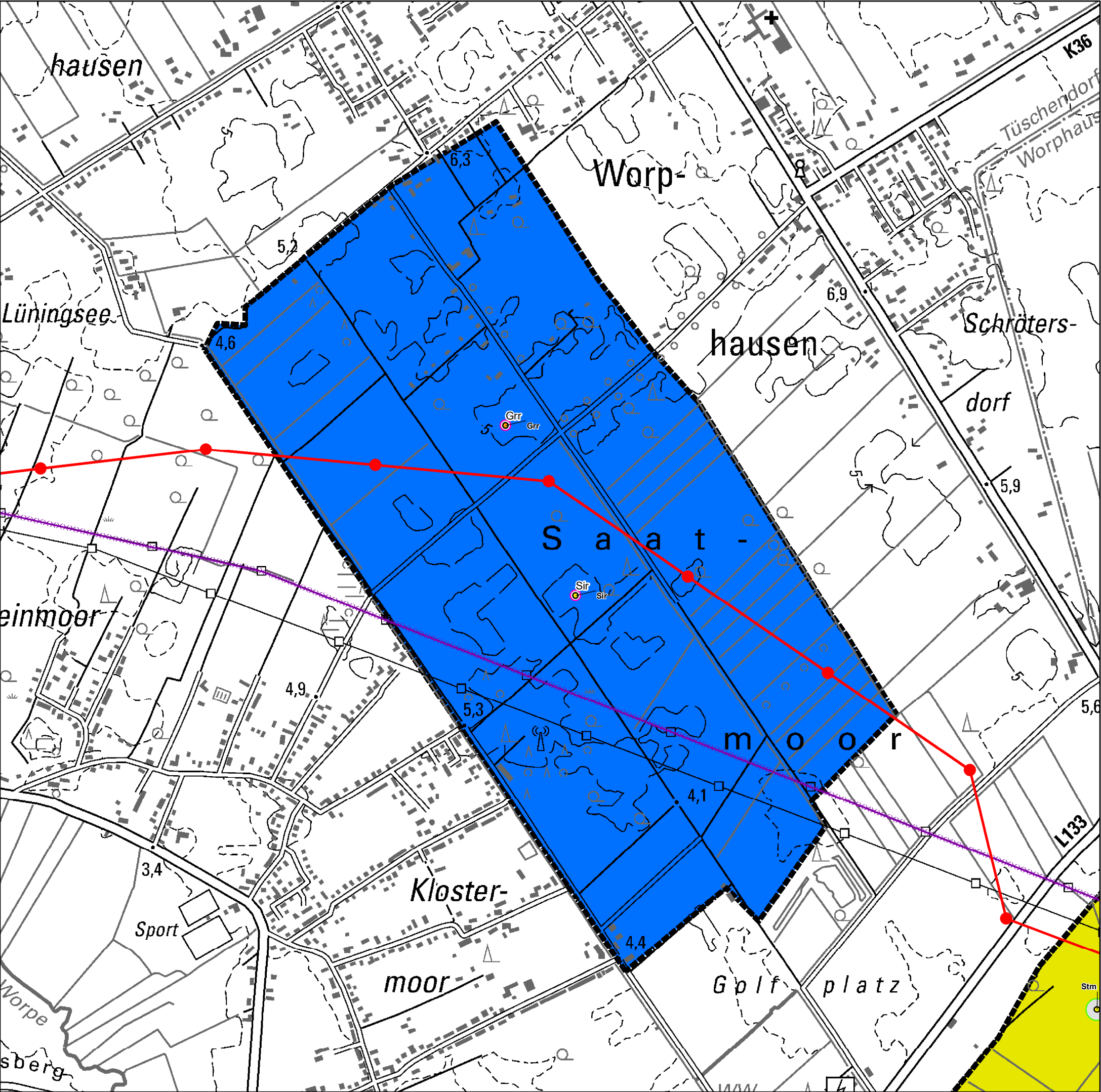
Ergebnisse Erfassung Rastvögel		
Projekt	Karte Nr. 1	Fläche Nr.24 / 36
380-kV-Leitung Conneforde - Samtgemeinde Sottrum (BBPI-Vorhaben Nr. 56/NEP-P119)	Name Probefläche: Oberende	

Maßstabsleiste
0 137,5 275 550 m

Maßstab
1:11.000

Kartengrundlage DTK25: Auszug aus den Geodaten des Landesamtes für Geoinformation und Landesvermessung Niedersachsen (LGLN) 2021





Bestands-leitung

Leitungsachse (geplante 380 kV-Leitung)

Maststandorte (mit Mastnummer)

Erfasste Arten

Graureiher

Silberreiher

Sturmmöwe

Individuenzahl pro Erfassungseinheit

1

11 - 50


Bedeutung der Probeflächen der Rast- und Gastvogelerfassung (gem. Krüger et al. (2020))


keine

regional

Schutzgebiete gem. BNatSchG


Schutzgebiete gem. EU-Richtlinien


Planverfasser	 BAADER KONZEPT Businesszentrum Winsen Löhnfeld 26 21423 Winsen/Luhe		Datum	Name
		bearbeitet	27.06.2025	CoH
		gezeichnet	27.06.2025	RoB
		geprüft	27.06.2025	HoJ

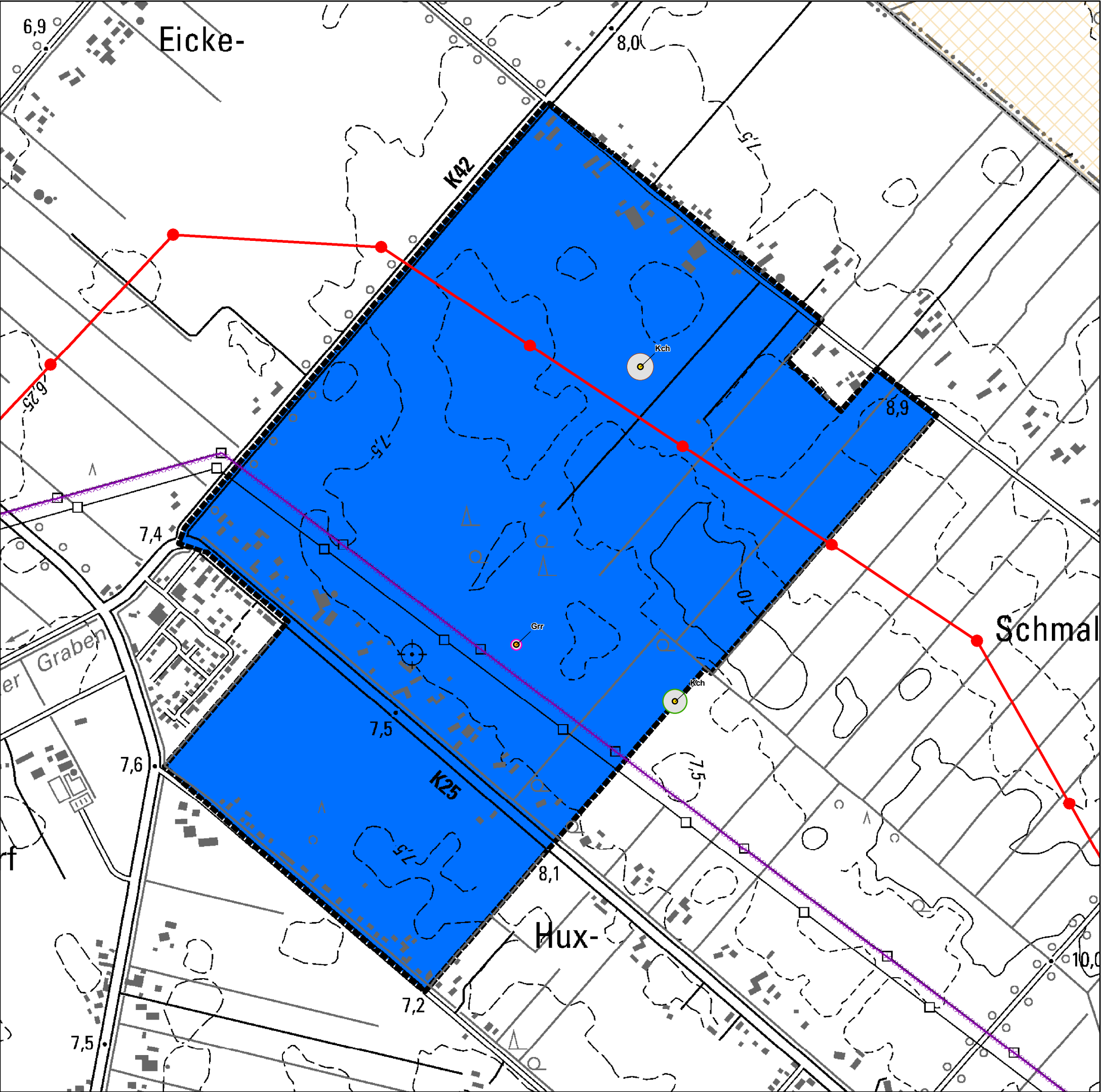
Auftraggeber	 Winsen (Luhe), den 27.06.2025 Bernecker Straße 70 95448 Bayreuth
--------------	---

Ergebnisse Erfassung Rastvögel	
--------------------------------	--

Projekt 380-kV-Leitung Conneforde - Samtgemeinde Sottrum (BBPI-Vorhaben Nr. 56/NEP-P119)	Karte Nr. 1	Fläche Nr.25 / 36
	Name Probefläche: Worphausen	

Maßstabsleiste	Maßstab
0 125 250 500  m	1:10.000
Kartengrundlage DTK25: Auszug aus den Geodaten des Landesamtes für Geoinformation und Landesvermessung Niedersachsen (LGLN) 2021	



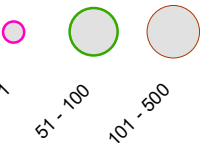


Bestandsleitung Leitungsachse (geplante 380 kV-Leitung) Maststandorte (mit Mastnummer)

Erfasste Arten

- Graureiher Kranich

Individuenzahl pro Erfassungseinheit



Bedeutung der Probeflächen der Rast- und Gastvogelerfassung (gem. Krüger et al. (2020))



Schutzgebiete gem. BNatSchG



Schutzgebiete gem. EU-Richtlinien

Planverfasser

BAADER KONZEPT
Businesszentrum Winsen
Löhnfeld 26
21423 Winsen/Luhe

bearbeitet

gezeichnet

geprüft

Datum

27.06.2025

27.06.2025

27.06.2025

Name

CoH

RoB

HoJ

Auftraggeber

Tennet
Bernecker Straße 70
95448 Bayreuth

Winsen (Luhe), den 27.06.2025

Ergebnisse Erfassung Rastvögel

Projekt

380-kV-Leitung
Conneforde - Samtgemeinde Sottrum
(BBPI-Vorhaben Nr. 56/NEP-P119)

Karte Nr. 1

Fläche Nr.27 / 36

Name Probefläche:

Huxfeld

Maßstabsleiste

0

112,5

225

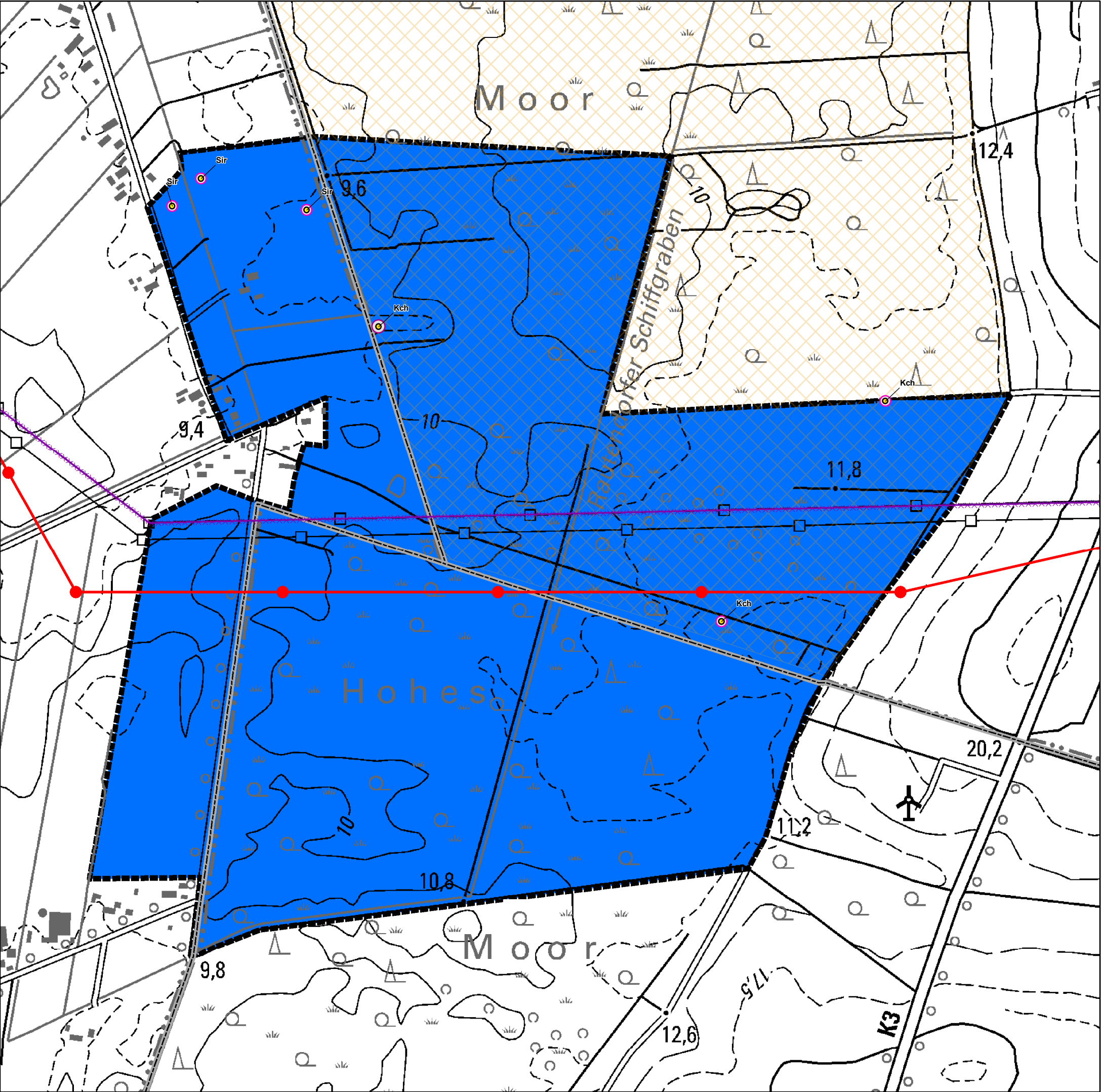
450

m

Maßstab

1:9.000

Kartengrundlage DTK25: Auszug aus den Geodaten des Landesamtes für Geoinformation und Landesvermessung Niedersachsen (LGLN) 2021



Bestandsleitung

Leitungsachse (geplante 380 kV-Leitung)

Maststandorte (mit Mastnummer)

Erfasste Arten

Kranich

Silberreiher

Individuenzahl pro Erfassungseinheit

1

2-3


Bedeutung der Probeflächen der Rast- und Gastvogelerfassung (gem. Krüger et al. (2020))


keine

Schutzgebiete gem. BNatSchG

LSG NI


Schutzgebiete gem. EU-Richtlinien

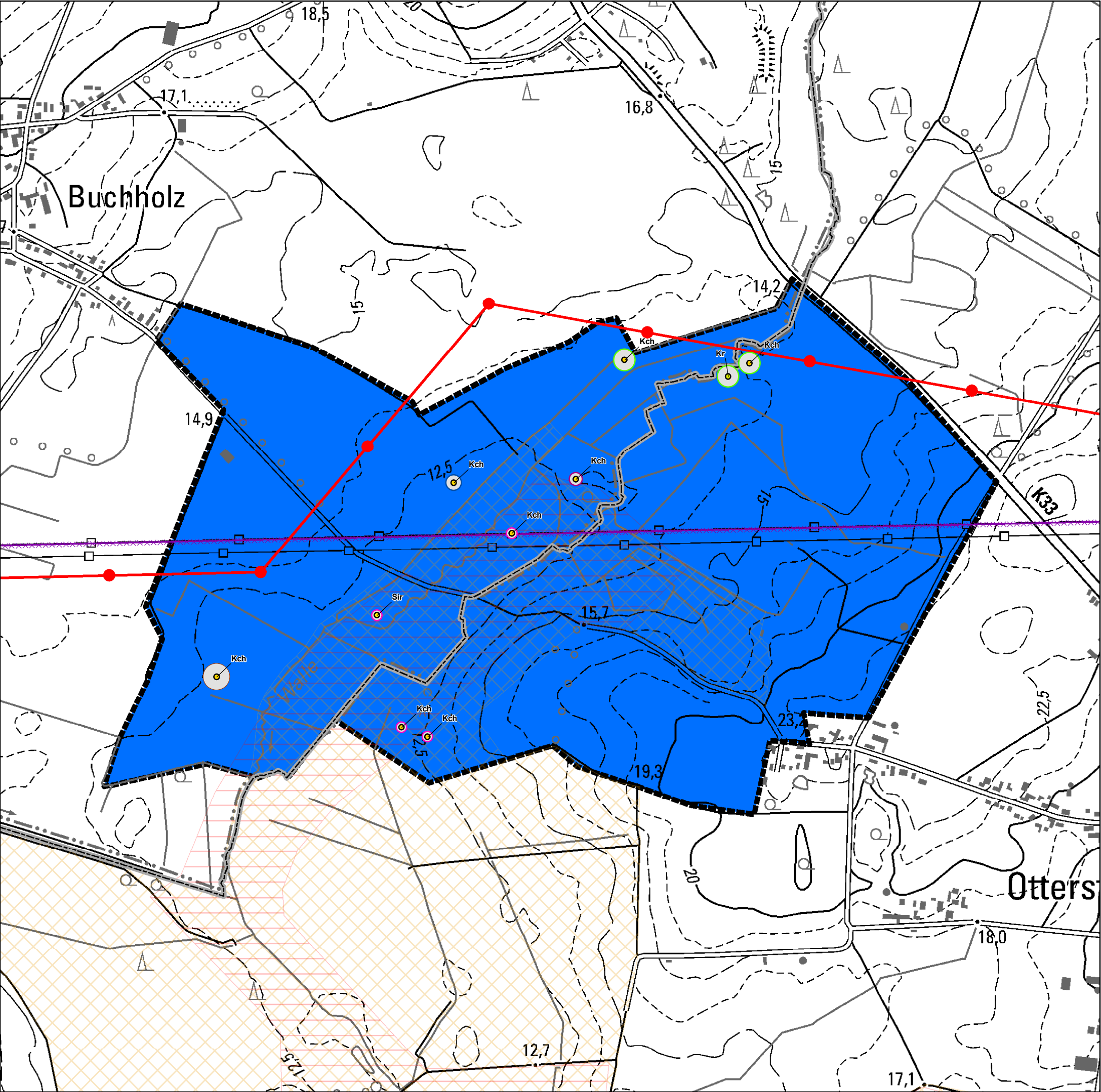
Planverfasser				Datum	Name
<div> BAADER KONZEPT Businesszentrum Winsen Löhnfeld 26 21423 Winsen/Luhe</div>		bearbeitet		27.06.2025	CoH
		gezeichnet		27.06.2025	RoB
		geprüft		27.06.2025	HoJ

Auftraggeber					
<div> Bernecker Straße 70 95448 Bayreuth</div>		Winsen (Luhe), den 27.06.2025			

Ergebnisse Erfassung Rastvögel					
--------------------------------	--	--	--	--	--

Projekt 380-kV-Leitung Conneforde - Samtgemeinde Sottrum (BBPI-Vorhaben Nr. 56/NEP-P119)		Karte Nr. 1	Fläche Nr.28 / 36		
		Name Probefläche: Otterstedter Moor			

Maßstabsleiste		Maßstab	
0 100 200 400 m		1:8.000	
Kartengrundlage DTK25: Auszug aus den Geodaten des Landesamtes für Geoinformation und Landesvermessung Niedersachsen (LGLN) 2021			

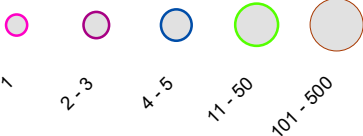


Bestands-
leitung Leitungsachse (geplante 380
kV-Leitung) Maststandorte (mit
Mastnummer)

Erfasste Arten

Kranich Krickente Silberreiher

Individuenzahl pro Erfassungseinheit



**Bedeutung der Probeflächen der Rast- und
Gastvogelerfassung** (gem. Krüger et al. (2020))





**Schutzgebiete gem.
BNatSchG**



**Schutzgebiete gem.
EU-Richtlinien**





Planverfasser	 BAADER KONZEPT Businesszentrum Winsen Löhnfeld 26 21423 Winsen/Luhe		Datum	Name
		bearbeitet	27.06.2025	CoH
		gezeichnet	27.06.2025	RoB
		geprüft	27.06.2025	HoJ

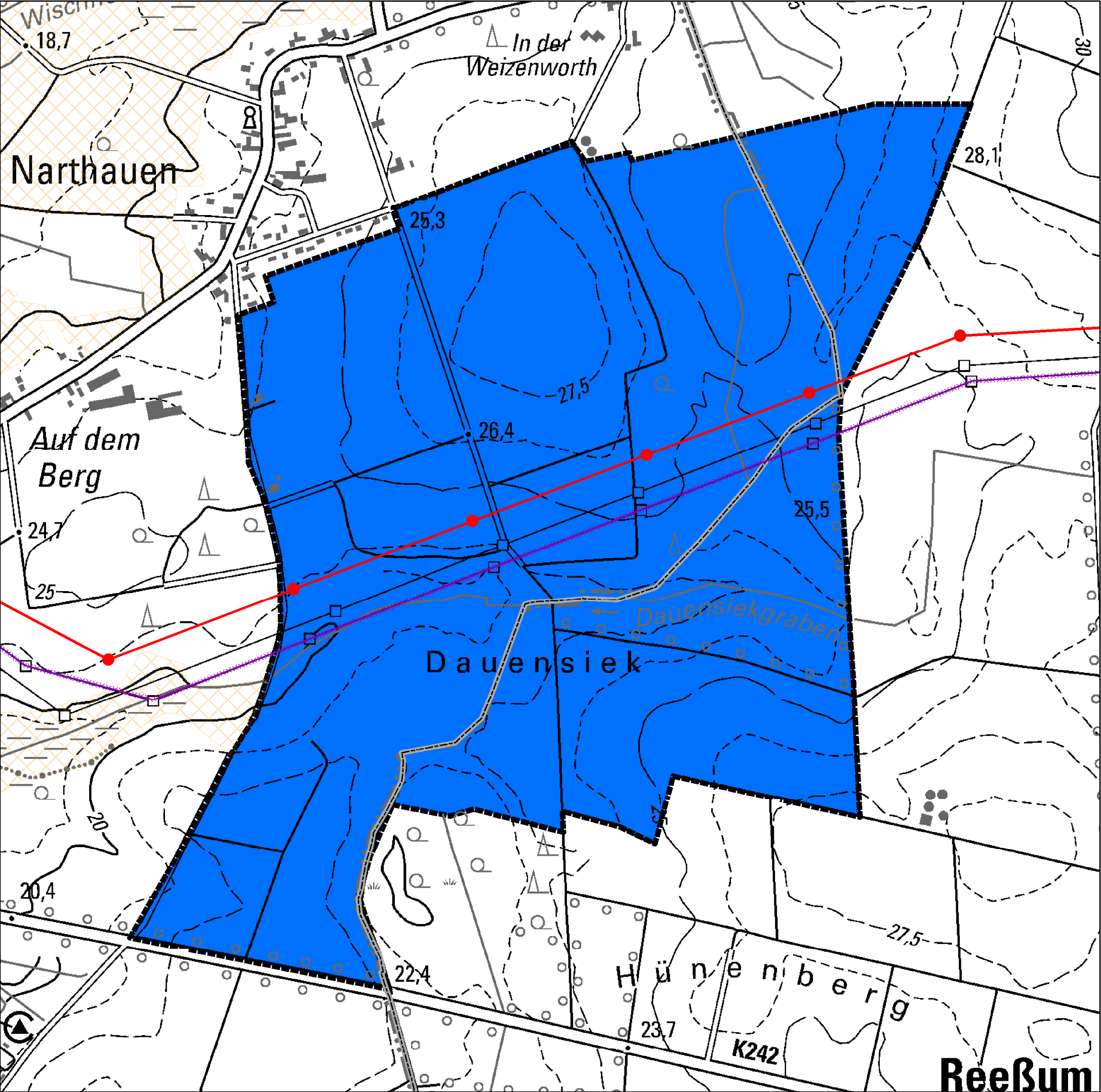
Auftraggeber	 Tennet Bernecker Straße 70 95448 Bayreuth	Winsen (Luhe), den 27.06.2025
--------------	--	-------------------------------

Ergebnisse Erfassung Rastvögel		
--------------------------------	--	--

Projekt	380-kV-Leitung Conneforde - Samtgemeinde Sottrum (BBPI-Vorhaben Nr. 56/NEP-P119)	Karte Nr. 1	Fläche Nr.29 / 36
		Name Probefläche:	
		Buchholz	

Maßstabsleiste	Maßstab
0 125 250 500  m	1:10.000

Kartengrundlage DTK25: Auszug aus den Geodaten des Landesamtes für Geoinformation und Landesvermessung Niedersachsen (LGLN) 2021	 N
---	--



Bestands-
leitung Leitungsachse (geplante 380
kV-Leitung) Maststandorte (mit
Mastnummer)

Erfasste Arten

Individuenzahl pro Erfassungseinheit

Bedeutung der Probeflächen der Rast- und
Gastvogelerfassung (gem. Krüger et al. (2020))

keine

Schutzgebiete gem.
BNatSchG

LSG NI

Schutzgebiete gem.
EU-Richtlinien

Planverfasser	 BAADER KONZEPT Businesszentrum Winsen Löhnfeld 26 21423 Winsen/Luhe	Datum	Name
		bearbeitet	27.06.2025 CoH
		gezeichnet	27.06.2025 RoB
		geprüft	27.06.2025 HoJ

Auftraggeber	 Winsen (Luhe), den 27.06.2025 Bernecker Straße 70 95448 Bayreuth
--------------	---

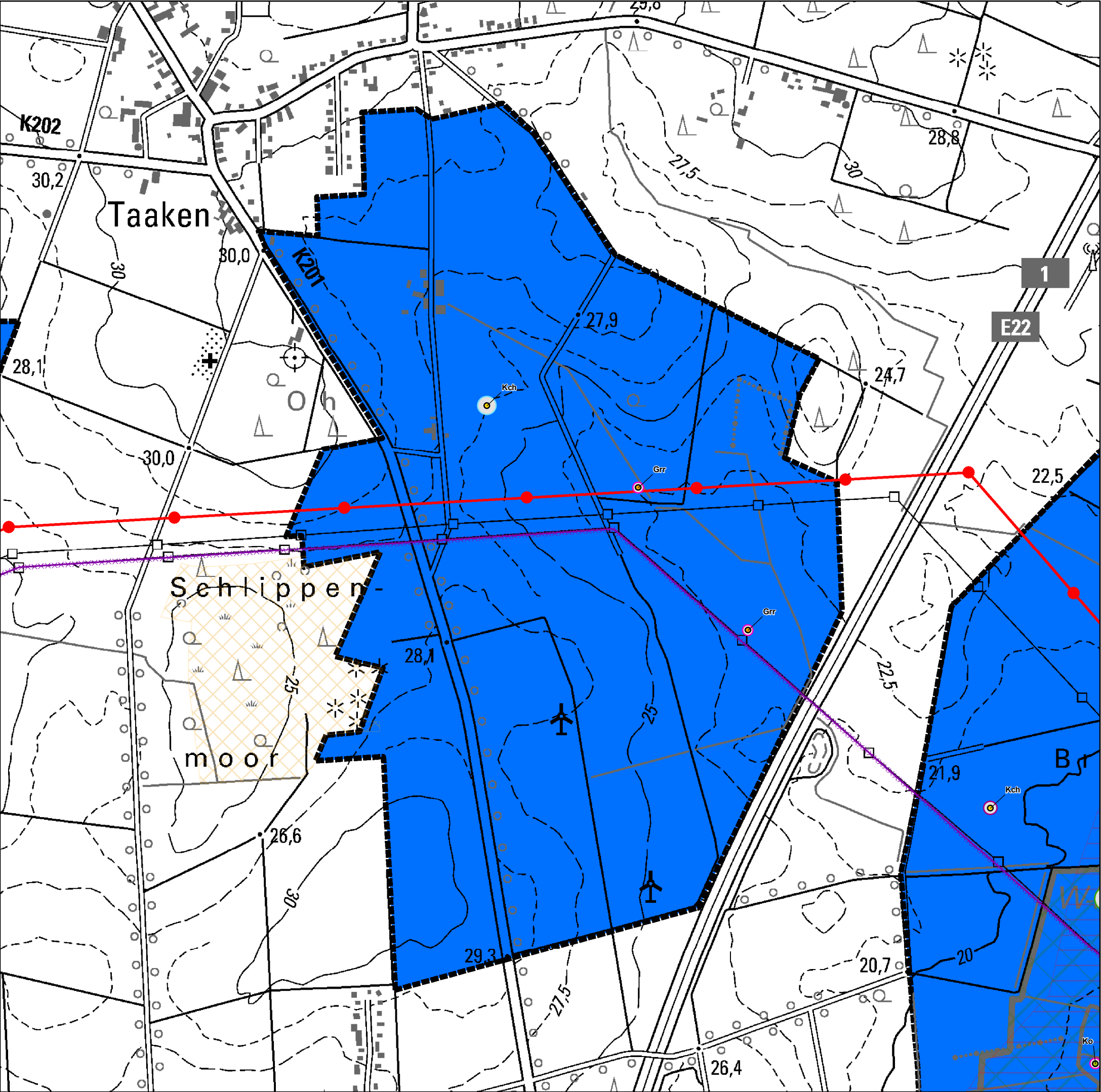
Ergebnisse Erfassung Rastvögel		
Projekt	Karte Nr. 1	Fläche Nr.30 / 36
380-kV-Leitung Conneforde - Samtgemeinde Sottrum (BBPI-Vorhaben Nr. 56/NEP-P119)	Name Probefläche: Narthauen	

Maßstabsleiste Maßstab

0 100 200 400 m 1:8.000

Kartengrundlage DTK25: Auszug aus den Geodaten des Landesamtes für
Geoinformation und Landesvermessung Niedersachsen (LGLN) 2021

N

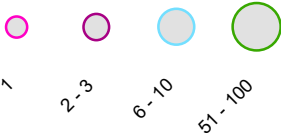


Bestandsleitung Leitungsachse (geplante 380 kV-Leitung) Maststandorte (mit Mastnummer)

Erfasste Arten

Graureiher Kormoran Kranich

Individuenzahl pro Erfassungseinheit



Bedeutung der Probeflächen der Rast- und Gastvogelerfassung (gem. Krüger et al. (2020))



Schutzgebiete gem. BNatSchG

NSG NI
LSG NI

Schutzgebiete gem. EU-Richtlinien

FFH-Gebiet NI

Planverfasser	 BAADER KONZEPT Businesszentrum Winsen Löhfeld 26 21423 Winsen/Luhe	Datum	Name
		bearbeitet	27.06.2025 CoH
		gezeichnet	27.06.2025 RoB
		geprüft	27.06.2025 HoJ


Auftraggeber	 Tennet Bernecker Straße 70 95448 Bayreuth	Winsen (Luhe), den 27.06.2025
--------------	--	-------------------------------

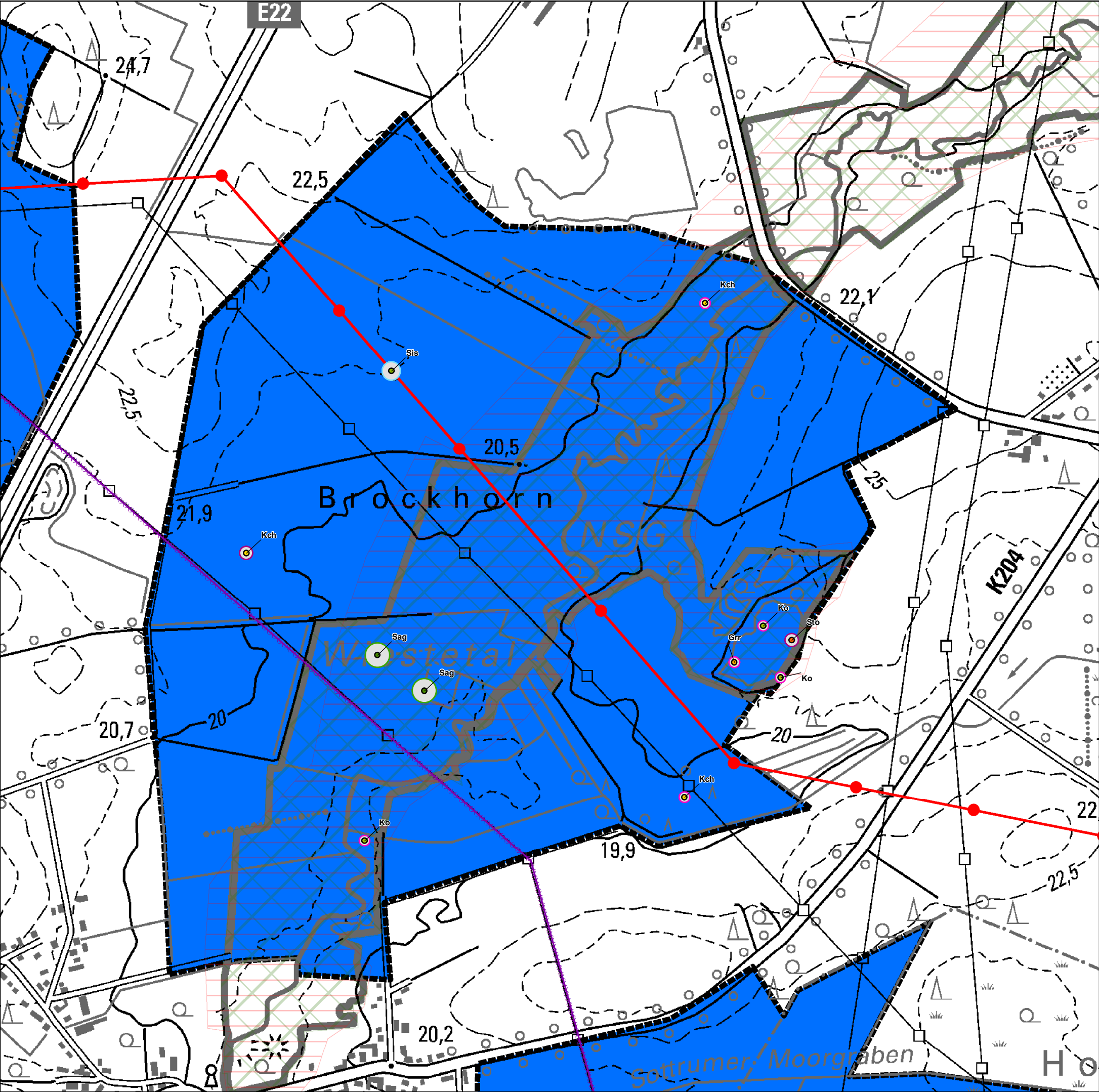
Ergebnisse Erfassung Rastvögel		
Projekt	Karte Nr. 1	Fläche Nr.31 / 36
380-kV-Leitung Conneforde - Samtgemeinde Sottrum (BBPI-Vorhaben Nr. 56/NEP-P119)	Name Probefläche: Taaken	

Maßstabsleiste Maßstab

0 112,5 225 450 m 1:9.000

Kartengrundlage DTK25: Auszug aus den Geodaten des Landesamtes für Geoinformation und Landesvermessung Niedersachsen (LGLN) 2021



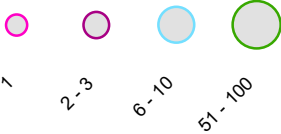


Bestandsleitung Leitungssachse (geplante 380 kV-Leitung) Maststandorte (mit Mastnummer)

Erfasste Arten

- Graureiher Kranich Singschwan
- Kormoran Saatgans Stockente

Individuenzahl pro Erfassungseinheit



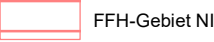
Bedeutung der Probeflächen der Rast- und Gastvogelerfassung (gem. Krüger et al. (2020))





Schutzgebiete gem. BNatSchG



Schutzgebiete gem. EU-Richtlinien





Planverfasser	 BAADER KONZEPT Businesszentrum Winsen Löhnfeld 26 21423 Winsen/Luhe		Datum	Name
		bearbeitet	27.06.2025	CoH
		gezeichnet	27.06.2025	RoB
		geprüft	27.06.2025	HoJ

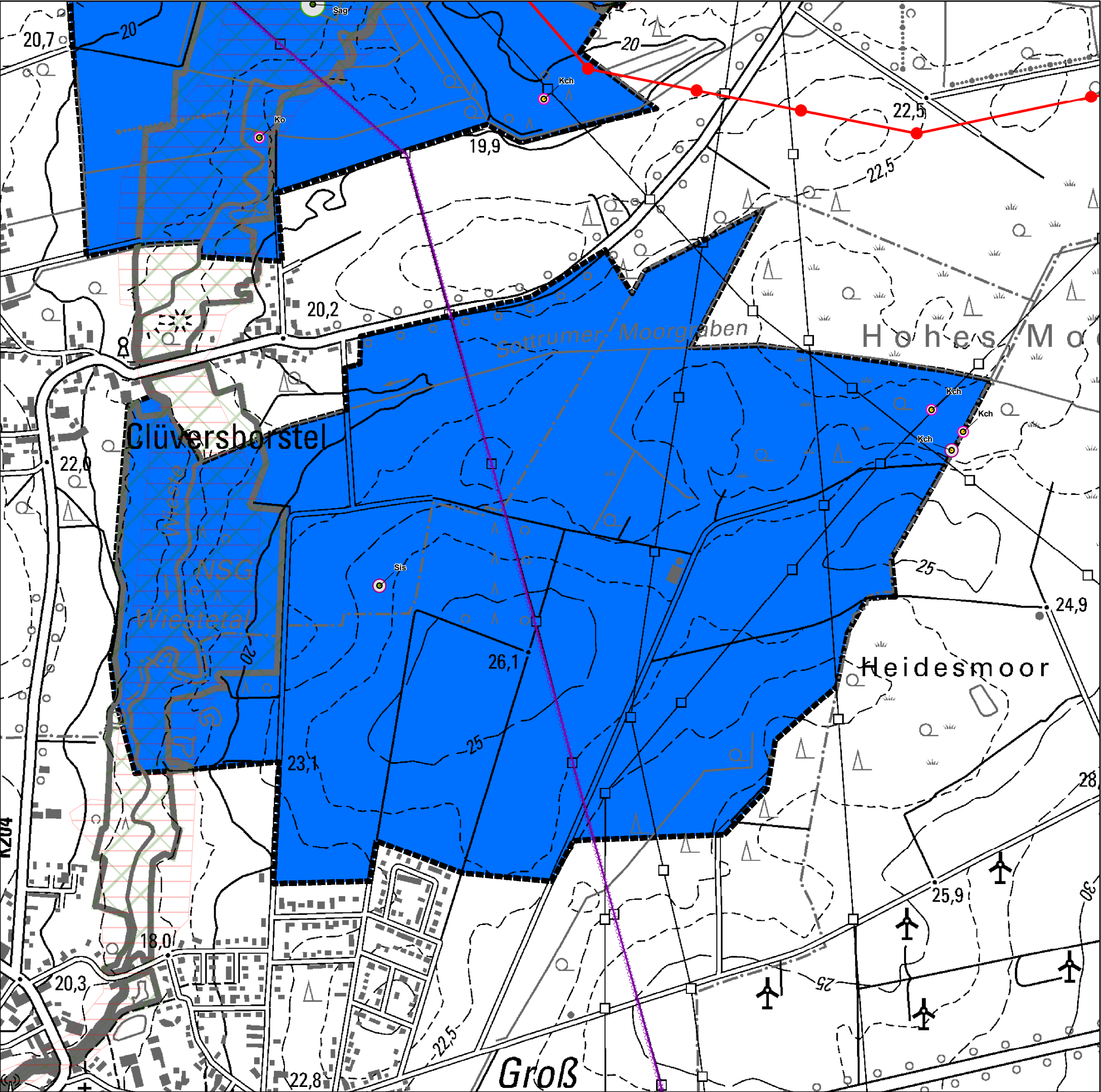
Auftraggeber	 Bernecker Straße 70 95448 Bayreuth	Winsen (Luhe), den 27.06.2025
--------------	--	-------------------------------

Ergebnisse Erfassung Rastvögel		
--------------------------------	--	--

Projekt 380-kV-Leitung Conneforde - Samtgemeinde Sottrum (BBPI-Vorhaben Nr. 56/NEP-P119)	Karte Nr. 1	Fläche Nr.32 / 36
	Name Probefläche: Clüversborstel	

Maßstabsleiste	Maßstab
0 100 200 400  m	1:8.000
Kartengrundlage DTK25: Auszug aus den Geodaten des Landesamtes für Geoinformation und Landesvermessung Niedersachsen (LGLN) 2021	


N



Bestands-
leitung

Leitungsachse (geplante 380
kV-Leitung)

Maststandorte (mit
Mastnummer)

Erfasste Arten

Kormoran

Kranich

Saatgans

Singschwan

Individuenzahl pro Erfassungseinheit

1

2-3

51-100

Bedeutung der Probeflächen der Rast- und
Gastvogelerfassung (gem. Krüger et al. (2020))


keine


Schutzgebiete gem.
BNatSchG

NSG NI

Schutzgebiete gem.
EU-Richtlinien


FFH-Gebiet NI


Planverfasser	 BAADER KONZEPT Businesszentrum Winsen Löhnfeld 26 21423 Winsen/Luhe		Datum	Name
		bearbeitet	27.06.2025	CoH
		gezeichnet	27.06.2025	RoB
		geprüft	27.06.2025	HoJ

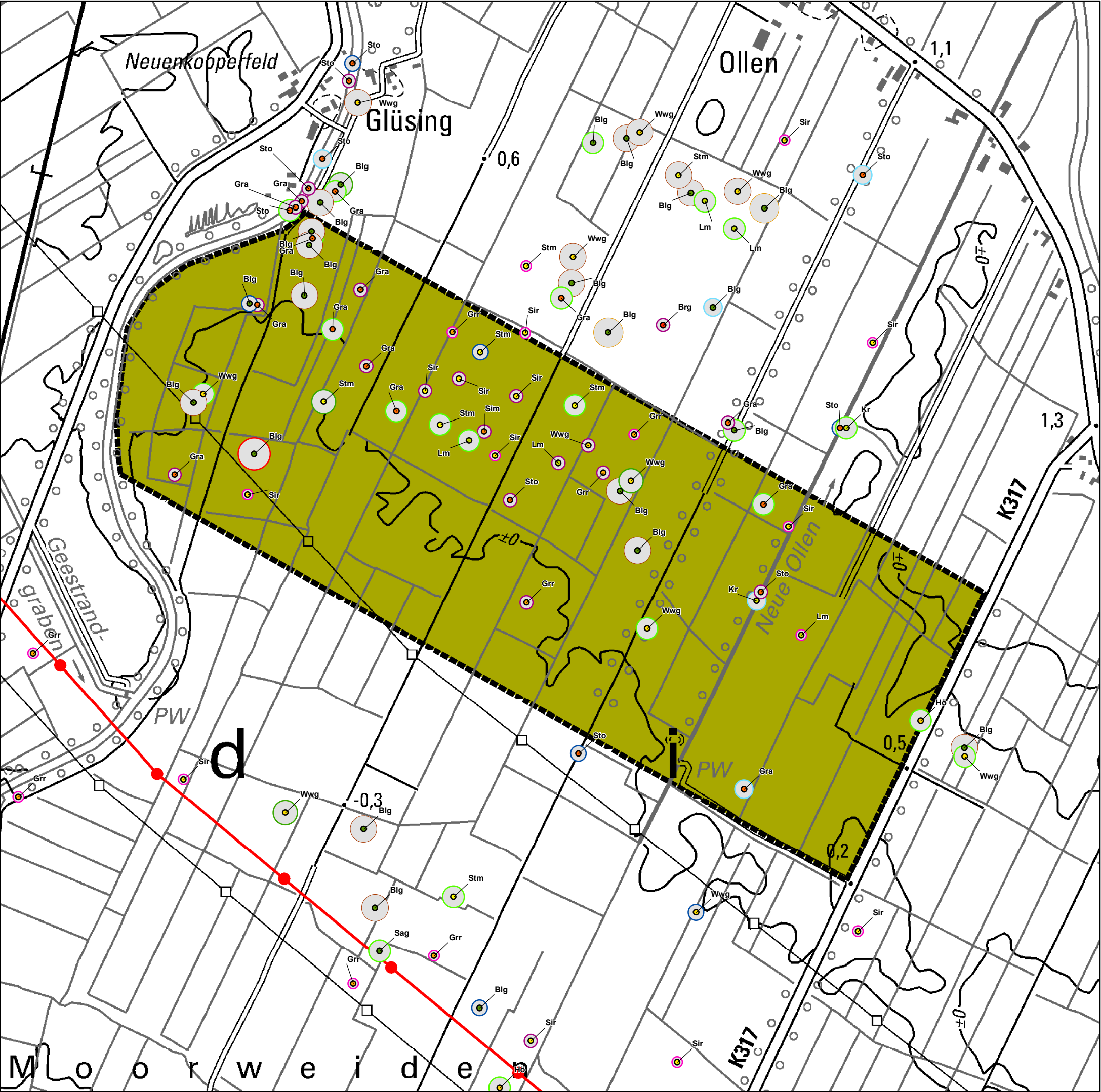
Auftraggeber	 Winsen (Luhe), den 27.06.2025 Bernecker Straße 70 95448 Bayreuth
--------------	---

Ergebnisse Erfassung Rastvögel	
--------------------------------	--

Projekt 380-kV-Leitung Conneforde - Samtgemeinde Sottrum (BBPI-Vorhaben Nr. 56/NEP-P119)	Karte Nr. 1	Fläche Nr.33 / 36
	Name Probefläche: Sottrum	

Maßstabsleiste	Maßstab
0 112,5 225 450  m	1:9.000

Kartengrundlage DTK25: Auszug aus den Geodaten des Landesamtes für Geoinformation und Landesvermessung Niedersachsen (LGLN) 2021	
--	---

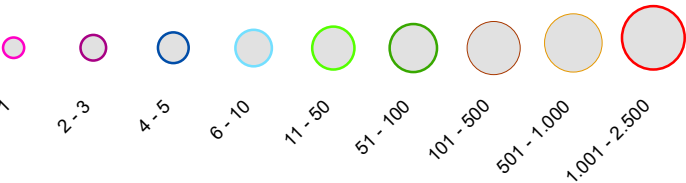


Bestandsleitung Leitungssache (geplante 380 kV-Leitung) Maststandorte (mit Mastnummer)

Erfasste Arten

- Blässhans
- Brandgans
- Graugans
- Graureiher
- Höckerschwan
- Krickente
- Lachmöwe
- Saatgans
- Silbermöwe
- Silberreiher
- Stockente
- Sturmmöwe
- Weißwangengans

Individuenzahl pro Erfassungseinheit





Bedeutung der Probeflächen der Rast- und Gastvogelerfassung (gem. Krüger et al. (2020))



Schutzgebiete gem. BNatSchG


Schutzgebiete gem. EU-Richtlinien


Planverfasser  BAADER KONZEPT Businesszentrum Winsen Löhnfeld 26 21423 Winsen/Luhe		Datum	Name
	bearbeitet	27.06.2025	CoH
	gezeichnet	27.06.2025	RoB
	geprüft	27.06.2025	HoJ

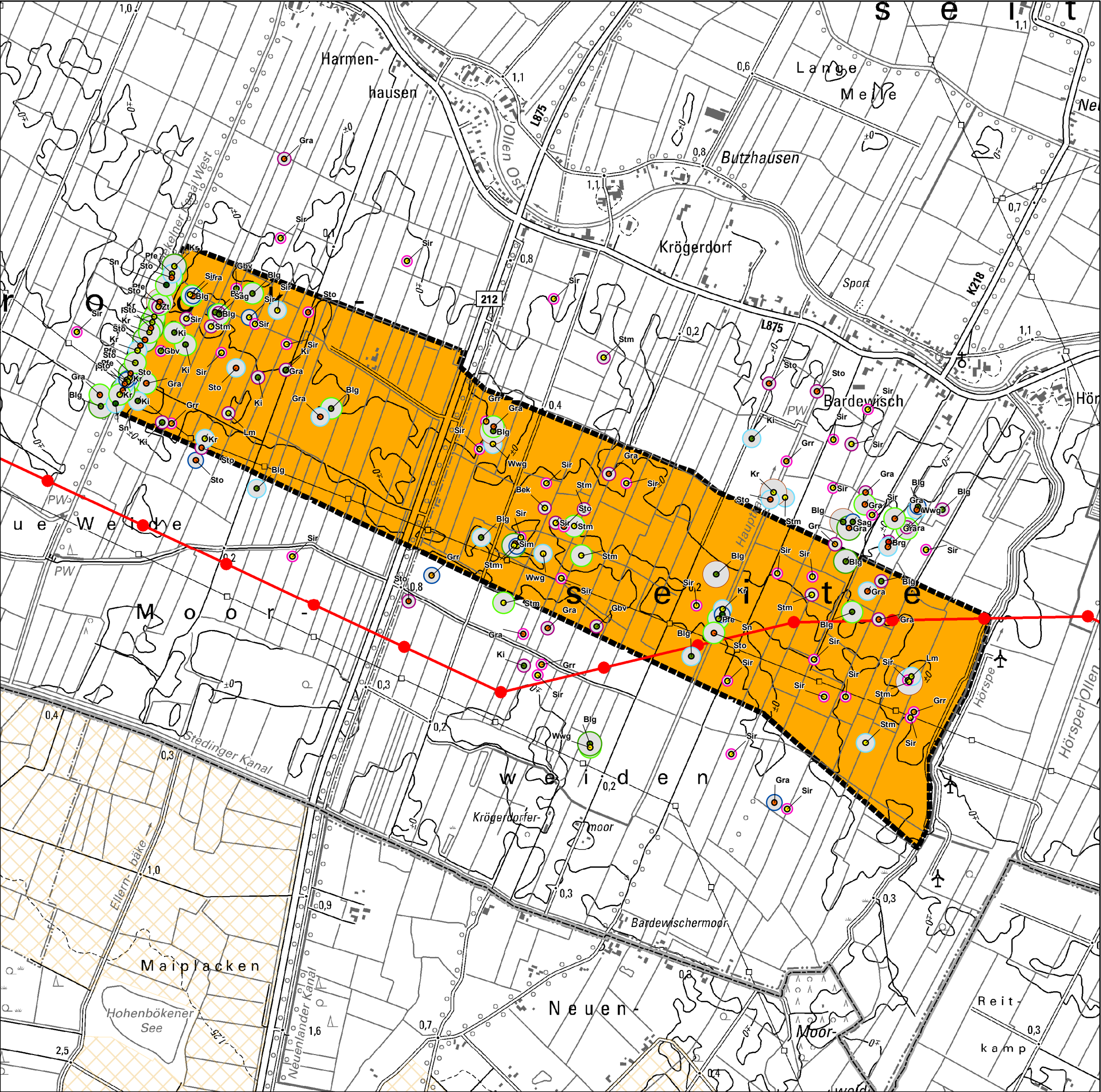
Auftraggeber  Winsen (Luhe), den 27.06.2025 Bernecker Straße 70 95448 Bayreuth

Ergebnisse Erfassung Rastvögel		
---------------------------------------	--	--

Projekt 380-kV-Leitung Conneforde - Samtgemeinde Sottrum (BBPI-Vorhaben Nr. 56/NEP-P119)	Karte Nr. 1	Fläche Nr.34 / 36
	Name Probefläche: Hiddigwarden	

Maßstabsleiste 0 112,5 225 450  m	Maßstab 1:9.000
---	-------------------------------

Kartengrundlage DTK25: Auszug aus den Geodaten des Landesamtes für Geoinformation und Landesvermessung Niedersachsen (LGLN) 2021	
--	---

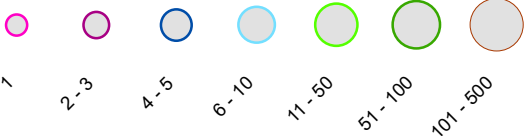


Bestandsleitung Leitungsachse (geplante 380 kV-Leitung) Maststandorte (mit Mastnummer)

Erfasste Arten

- Bekassine
- Blässgans
- Brandgans
- Graugans
- Graureiher
- Großer Brachvogel
- Kiebitz
- Krickente
- Lachmöwe
- Pfeifente
- Saatgans
- Schnatterente
- Silbermöwe
- Silberreiher
- Stockente
- Sturmmöwe
- Weißwangengans
- Zwergtaucher

Individuenzahl pro Erfassungseinheit



Bedeutung der Probestflächen der Rast- und Gastvogelerfassung (gem. Krüger et al. (2020))



lokal

Schutzgebiete gem. BNatSchG



LSG NI

Schutzgebiete gem. EU-Richtlinien

Planverfasser	 BAADER KONZEPT Businesszentrum Winsen Löhfeld 26 21423 Winsen/Luhe	Datum	Name
		bearbeitet	27.06.2025 CoH
		gezeichnet	27.06.2025 RoB
		geprüft	27.06.2025 HoJ

Auftraggeber	 Tennet Bernecker Straße 70 95448 Bayreuth	Winsen (Luhe), den 27.06.2025	

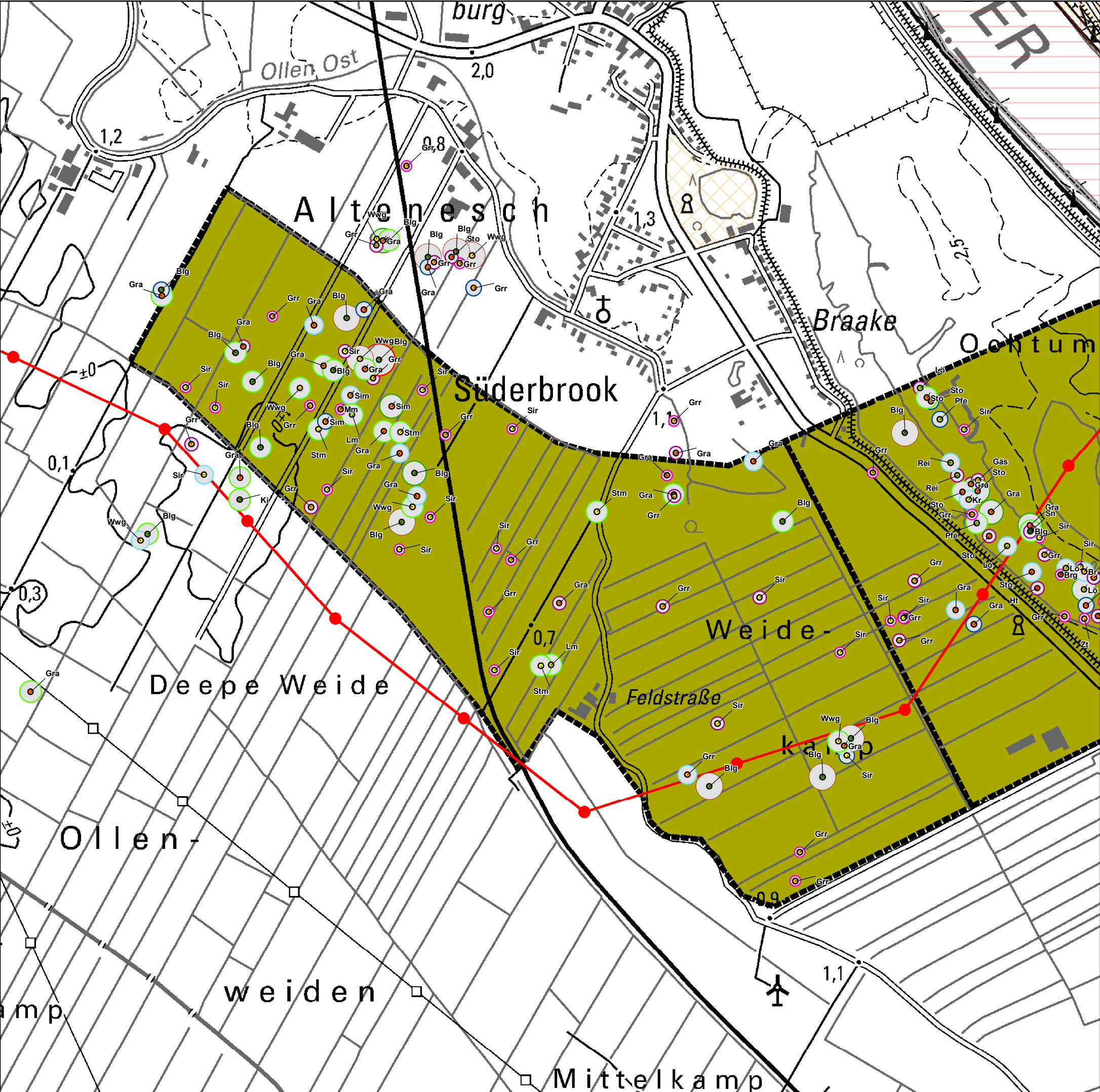
Ergebnisse Erfassung Rastvögel		
Projekt 380-kV-Leitung Conneforde - Samtgemeinde Sottrum (BBPI-Vorhaben Nr. 56/NEP-P119)	Karte Nr. 1	Fläche Nr.35 / 36
	Name Probefläche: Bardewisch	

Maßstabsleiste Maßstab

0 200 400 800 1:16.000

Kartengrundlage DTK25: Auszug aus den Geodaten des Landesamtes für Geoinformation und Landesvermessung Niedersachsen (LGLN) 2021

N

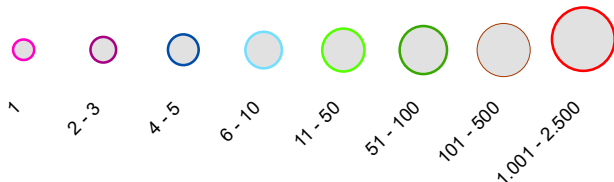


Bestandsleitung Leitungssache (geplante 380 kV-Leitung) Maststandorte (mit Mastnummer)

Erfasste Arten


- | | | |
|---------------|------------|----------------|
| Blässgans | Kiebitz | Schnatterente |
| Blässralle | Krickente | Silbermöwe |
| Brandgans | Lachmöwe | Silberreiher |
| Gaugans | Löffelente | Stockente |
| Graureiher | Mantelmöwe | Sturmmöwe |
| Gänsesäger | Pfeifente | Weißwangengans |
| Haubentaucher | Reiherente | Zwergtaucher |


Individuenzahl pro Erfassungseinheit



Bedeutung der Probeflächen der Rast- und Gastvogelerfassung (gem. Krüger et al. (2020))


- landesweit
- Schutzgebiete gem. BNatSchG
- LSG NI
 - LSG HB
- Schutzgebiete gem. EU-Richtlinien
- FFH-Gebiet HB
 - VSG HB


Planverfasser  BAADER KONZEPT Businesszentrum Winsen Löhnfeld 26 21423 Winsen/Luhe		Datum	Name
	bearbeitet	27.06.2025	CoH
	gezeichnet	27.06.2025	RoB
	geprüft	27.06.2025	HoJ

Auftraggeber  Bernecker Straße 70 95448 Bayreuth	Winsen (Luhe), den 27.06.2025
--	-------------------------------

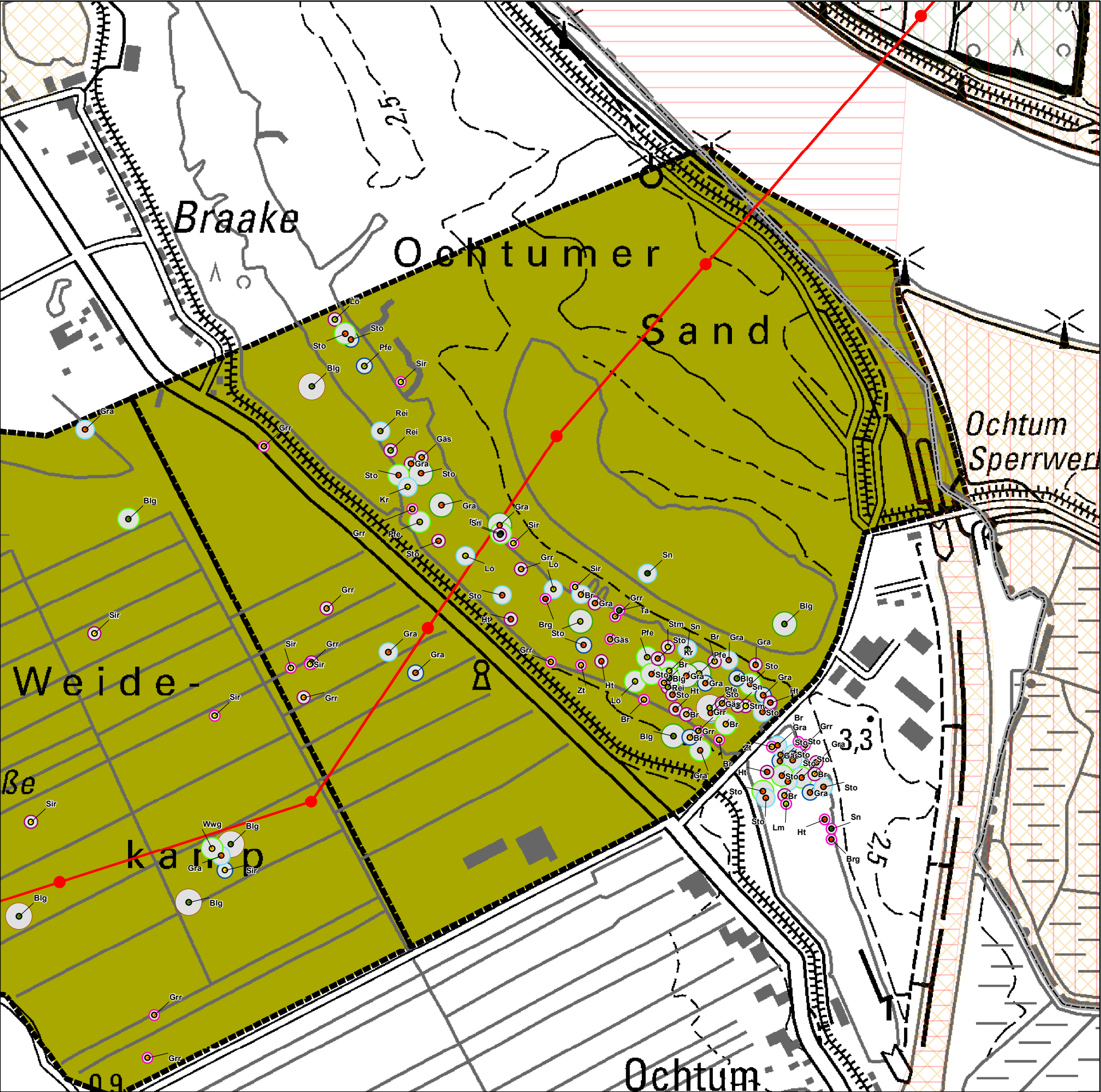
Ergebnisse Erfassung Rastvögel		
---------------------------------------	--	--

Projekt 380-kV-Leitung Conneforde - Samtgemeinde Sottrum (BBPI-Vorhaben Nr. 56/NEP-P119)	Karte Nr. 1	Fläche Nr.361 / 36
	Name Probefläche: Ochtum	

Maßstabsleiste	Maßstab
0 112,5 225 450  m	1:9.000


N

Kartengrundlage DTK25: Auszug aus den Geodaten des Landesamtes für Geoinformation und Landesvermessung Niedersachsen (LGLN) 2021



Bestands-leitung

Leitungsachse (geplante 380 kV-Leitung)

Maststandorte (mit Mastnummer)

Erfasste Arten

Blässgans

Blässralle

Brandgans

Gaugans

Graureiher

Gänsesäger

Haubentaucher

Krickente

Lachmöwe

Löffelente

Pfeifente

Reiherente

Schnatterente

Silberreiher

Stockente

Sturmmöwe

Tafelente

Weißwangengans

Zwergtaucher

Individuenzahl pro Erfassungseinheit

1

2-3

4-5

6-10

11-50

51-100

101-500

Bedeutung der Probestflächen der Rast- und Gastvogelerfassung (gem. Krüger et al. (2020))

landesweit

Schutzgebiete gem. BNatSchG

NSG HB

LSG NI

LSG HB

Schutzgebiete gem. EU-Richtlinien

FFH-Gebiet HB

VSG HB

FFH-Gebiet NI

Planverfasser

BAADER KONZEPT

Businesszentrum Winsen

Löhnefeld 26

21423 Winsen/Luhe

bearbeitet

gezeichnet

geprüft

Datum

27.06.2025

27.06.2025

27.06.2025

Name

CoH

RoB

HoJ

Auftraggeber

Tennet

Bernecker Straße 70

95448 Bayreuth

Winsen (Luhe), den 27.06.2025

Ergebnisse Erfassung Rastvögel

Projekt

380-kV-Leitung

Conneforde - Samtgemeinde Sottrum

(BBPI-Vorhaben Nr. 56/NEP-P119)

Karte Nr. 1

Fläche Nr.362 / 36

Name Probestfläche:

Ochtum

Maßstabsleiste

0

75

150

300

m

Maßstab

1:6.000

Kartengrundlage DTK25: Auszug aus den Geodaten des Landesamtes für Geoinformation und Landesvermessung Niedersachsen (LGLN) 2021

N