




<div>Tennet Taking power further</div>				380-kV-Leitung Conneforde - Elsfleth_West LH-14-331 / LH-14-335 Grunderwerksverzeichnis 1. Deckblattänderung									Planfeststellungsunterlage Anlage 12							Aufgestellt Bayreuth, den 10.06.2024 TenneT TSO GmbH		i.V.  Projektleiter Planung und Genehmigung i.V.  Gesamtprojektleiterin			
Eigentümer- Schlüsselnummer	Grundstücks-/ Ordnungsnummer	Eigentümeranteil	Blattnummer Grunderwerbsplan	Gemeinde	Gemarkung	Flur	Flurstück	Fläche [m²]	Flurbereinigung	Grundbuch			Mast			Freileitungs-Planflächen ohne Doppelnennungen (links nach rechts)						neu zu belasten Schutzstreifen Neubau und dauerhafte Zuwegungen ohne Bestandsschutzstreifen	zu entlasten Bestandsschutz-streifen ohne Schutzstreifen Neubau und dauerhafte Zuwegungen	Nutzungsart	
										Amtsgericht	Bezirk	Blatt	Nr.	Kanten- länge [m]	Anteil [%]	dingl. zu belasten	Mast	Schutz- streifen Neubau	dauerhafte Zuwegung	Kompensations- maßname (mit Doppelt- nennung)	Arbeits- fläche				Zuwegung
1	43	1/1	19;19A;19B;20;21B	Ovelgönne	Großenmeer	8	378/106	29130		Brake (Unterweser)	Ovelgönne	4096									84	7155		475	sonstiges
1	267	1/1	19;19A;20	Ovelgönne	Großenmeer	8	272/93	1683		Brake (Unterweser)	Ovelgönne	4096									370			383	Landwirtschaft_Gruenland, sonstiges
1	34	1/1	18B;19;19A;20	Ovelgönne	Großenmeer	7	340/87	19050		Brake (Unterweser)	Ovelgönne	4096				X		745	3345		2823	1155	3876	237	sonstiges
1	100	1/1	27A;29;29B	Elsfleth, Stadt	Moorriem	38	51	12050		Brake (Unterweser)	Elsfleth	91941				X		541	5199		48	154	5006	504	sonstiges
1	34	1/1	29D	Elsfleth, Stadt	Elsfleth	9	31/3	8806		Brake (Unterweser)	Elsfleth	1941				X			3831				3834		sonstiges
1	32	1/1	29C;29D	Elsfleth, Stadt	Elsfleth	24	39	7506		Brake (Unterweser)	Elsfleth	91941				X			3236				3239		sonstiges
1	31	1/1	29B;29C	Elsfleth, Stadt	Elsfleth	23	38	11033		Brake (Unterweser)	Elsfleth	91941				X			4768				4772		sonstiges
1	148	1/1	21A;22A;22B;22C	Ovelgönne	Großenmeer	10	100/6	30664		Brake (Unterweser)	Ovelgönne	4096									83	6051			sonstiges
1	277	1/1	19B	Ovelgönne	Großenmeer	9	779/227	15563		Brake (Unterweser)	Ovelgönne	4096									44	3889			sonstiges
1	30	1/1	29B;29C	Elsfleth, Stadt	Elsfleth	8	46	9695		Brake (Unterweser)	Elsfleth	1941				X			4294				4298		sonstiges
2	108	1/1	01;01A	Wiefelstede	Wiefelstede	45	50/9	940		Westerstede	Wiefelstede	4375				X			3		7	63	1	236	sonstiges
2	8	1/1	01;01A	Wiefelstede	Wiefelstede	45	50/8	9526		Westerstede	Wiefelstede	4375				X			840		621	50	641	2037	sonstiges
2	5	1/1	01;01A	Wiefelstede	Wiefelstede	45	52/5	10874		Westerstede	Wiefelstede	4375				X		2629	600			68	3112		sonstiges
2	3	1/1	01;01A	Wiefelstede	Wiefelstede	45	250/51	16436		Westerstede	Wiefelstede	4375									6490	513		3456	sonstiges
2	4	1/1	01;01A	Wiefelstede	Wiefelstede	45	425/52	690		Westerstede	Wiefelstede	4375				X		74					75	72	sonstiges
2	2	1/1	01;01A	Wiefelstede	Wiefelstede	45	252/52	22855		Westerstede	Wiefelstede	4375				X		65			558		65		sonstiges
2	1	1/1	01;01A	Wiefelstede	Wiefelstede	45	53/16	61400		Westerstede	Wiefelstede	4379	092		100		R				8352			3431	sonstiges
2	9	1/1	01;01A	Wiefelstede	Wiefelstede	45	52/6	636		Westerstede	Wiefelstede	4375				X		172	18			40	173		sonstiges
2	148	1/1	29	Elsfleth, Stadt	Moorriem	39	6/4	6200		Brake (Unterweser)	Elsfleth	6466				X		1889			693		1890		Landwirtschaft_Ackerland
2	104	1/1	29;29B	Elsfleth, Stadt	Moorriem	39	8	64553		Brake (Unterweser)	Elsfleth	3279				X		2714					2717		Landwirtschaft_Ackerland, sonstiges
8	142	1/1	25B;26A	Elsfleth, Stadt	Moorriem	35	34	17455		Brake (Unterweser)	Elsfleth	2608									426			1637	Landwirtschaft_Gruenland
9	88	1/1	26A;27;27A;28	Elsfleth, Stadt	Moorriem	36	31	42419		Brake (Unterweser)	Elsfleth	3269				X		7896			11120		7902		Landwirtschaft_Gruenland
9	71	1/1	26;26A;27	Elsfleth, Stadt	Moorriem	36	6	19368		Brake (Unterweser)	Elsfleth	3269				X		3890					3893		Landwirtschaft_Ackerland
9	86	1/1	26A;27;27A;28	Elsfleth, Stadt	Moorriem	36	26	39859		Brake (Unterweser)	Elsfleth	3269	029		100		R				1600	1233		7125	Landwirtschaft_Gruenland
9	93	1/1	28;29;29A	Elsfleth, Stadt	Moorriem	38	35/2	36062		Brake (Unterweser)	Elsfleth	3269				X		2442	70		12645	159	2514		Landwirtschaft_Gruenland
9	145	1/1	26A;27A	Elsfleth, Stadt	Moorriem	36	38	65329		Brake (Unterweser)	Elsfleth	3269												2645	Landwirtschaft_Gruenland
12	101	1/1	27A;29	Elsfleth, Stadt	Moorriem	39	5/3	13550		Brake (Unterweser)	Elsfleth	3246				X		2387			1465	38	1940	4265	Landwirtschaft_Ackerland
13	85	1/1	26A;27;27A;27B;28	Elsfleth, Stadt	Moorriem	36	30	33305		Brake (Unterweser)	Elsfleth	3388	075	11	100	X	121	5625	1006		12155	44	6489		Landwirtschaft_Gruenland
14	99	1/1	26A;27A	Elsfleth, Stadt	Moorriem	36	45	131759		Brake (Unterweser)	Elsfleth	3406	027		100		R				2265	589		10093	Landwirtschaft_Ackerland, Landwirtschaft_Gruenland
14	90	1/1	26A;27;27A;28	Elsfleth, Stadt	Moorriem	36	43	94046		Brake (Unterweser)	Elsfleth	5111	076;028	14	100;100	X	196;R	3792	168		16499	1986	3888	10477	Landwirtschaft_Ackerland
14	97	1/1	27A;28;29;29A	Elsfleth, Stadt	Moorriem	38	42/1	198950		Brake (Unterweser)	Elsfleth	3406	078;026	12	100;100	X	144;R	20630	1542		20396	2147	21900	6746	Landwirtschaft_Ackerland, Landwirtschaft_Gruenland, sonstiges
14	95	1/1	29A	Elsfleth, Stadt	Moorriem	38	38	32309		Brake (Unterweser)	Elsfleth	5111				X			175		75	510	175		Landwirtschaft_Ackerland, sonstiges
14	107	1/1	27A;29	Elsfleth, Stadt	Moorriem	39	2	61185		Brake (Unterweser)	Elsfleth	5111									15	9		6	Landwirtschaft_Gruenland
16	66	1/1	26;26A;27	Elsfleth, Stadt	Moorriem	35	26	16377		Brake (Unterweser)	Moorriem	2139	031		99		R				1002	1457		1468	Landwirtschaft_Gruenland
16	150	1/1	25B;26;26A;27	Elsfleth, Stadt	Moorriem	35	25/2	34643		Brake (Unterweser)	Moorriem	2139									64	364		3706	Landwirtschaft_Gruenland
16	68	1/1	26;26A;27	Elsfleth, Stadt	Moorriem	64	53	39607		Brake (Unterweser)	Moorriem	2139	073	11	100	X	121	4272	839		3376	40	5050		Landwirtschaft_Ackerland
17	75	1/1	27;27B;28	Elsfleth, Stadt	Moorriem	36	15/3	15148		Brake (Unterweser)	Elsfleth	3590				X			1277		19	505	1278		Landwirtschaft_Gruenland, sonstiges
17	56	1/1	25A;25B;26;26A	Elsfleth, Stadt	Moorriem	65	59	10732		Brake (Unterweser)	Elsfleth	3590									52	3541		518	sonstiges
17	146	1/1	26A;27A	Elsfleth, Stadt	Moorriem	36	41	1138		Brake (Unterweser)	Elsfleth	3409												360	sonstiges
17	77	1/1	27;27B;28	Elsfleth, Stadt	Moorriem	36	9	14502		Brake (Unterweser)	Elsfleth	3409				X		1512			7		1513		sonstiges
17	87	1/1	26;26A;27;27A;28	Elsfleth, Stadt	Moorriem	36	1	21024		Brake (Unterweser)	Elsfleth	3409				X		1312	118		89	78	1396	2013	sonstiges
17	79	1/1	25B;26A	Elsfleth, Stadt	Moorriem	35	35/1	11091		Brake (Unterweser)	Elsfleth	3590				X			2266		187	1802	2209	274	sonstiges
17	143	1/1	26A	Elsfleth, Stadt	Moorriem	35	35/2	345		Brake (Unterweser)	Elsfleth	3590												88	sonstiges
17	102	1/1	27A;29	Elsfleth, Stadt	Moorriem	39	4/2	1819		Brake (Unterweser)	Elsfleth	3590				X			213		87	286	197	62	sonstiges
17	72	1/1	26;26A;27	Elsfleth, Stadt	Moorriem	35	95	1588		Brake (Unterweser)	Elsfleth	3590									24	699		333	sonstiges
17	89	1/1	26A;27;27A;28	Elsfleth, Stadt	Moorriem	36	35	2711		Brake (Unterweser)	Elsfleth	3409				X		222			14		222	335	sonstiges
17	78	1/1	26A;27;27B;28	Elsfleth, Stadt	Moorriem	36	17	9163		Brake (Unterweser)	Elsfleth	3590				X		797	1368		82	1231	2134	118	sonstiges

Eigentümer- Schlüsselnummer	Grundstücks-/ Ordnungsnummer	Eigentümeranteil	Blattnummer Grunderwerbsplan	Gemeinde	Gemarkung	Flur	Flurstück	Fläche [m²]	Flurbereinigung	Grundbuch			Mast			Freileitungs-Planflächen ohne Doppeltennungen (links nach rechts)						neu zu belasten Schutzstreifen Neubau und dauerhafte Zuwegungen ohne Bestandsschutzstreifen	zu entlasten Bestandsschutz-streifen ohne Schutzstreifen Neubau und dauerhafte Zuwegungen	Nutzungsart	
										Amtsgericht	Bezirk	Blatt	Nr.	Kanten- länge [m]	Anteil [%]	dingl. zu belasten	Dauernd in Anspruch zu nehmende Fläche [m²]				vorüberg. In Anspruch				
																	Mast	Schutz- streifen Neubau	dauerhafte Zuwegung	Kompensations- maßnahme (mit Doppelt- nennung)	Arbeits- fläche				Zuwegung
17	144	1/1	26;26A;27	Elsfleth, Stadt	Moorriem	36	2	3366		Brake (Unterweser)	Elsfleth	3590												20	sonstiges
17	81	1/1	26A	Elsfleth, Stadt	Moorriem	36	20	3172		Brake (Unterweser)	Elsfleth	3590	030		11		R				142	1273		407	sonstiges
17	83	1/1	26A;27;28	Elsfleth, Stadt	Moorriem	36	28	2935		Brake (Unterweser)	Elsfleth	3590					X			397	70	478	398		sonstiges
17	91	1/1	27A;28	Elsfleth, Stadt	Moorriem	36	47	9523		Brake (Unterweser)	Elsfleth	3590					X		941	2254	2334	1629	2734	544	sonstiges
17	94	1/1	28;29A	Elsfleth, Stadt	Moorriem	38	37	870		Brake (Unterweser)	Elsfleth	3409					X			28	22	123	28		Landwirtschaft_Ackerland, sonstiges
17	123	1/1	25;25A;25B;26	Elsfleth, Stadt	Moorriem	59	66	4821		Brake (Unterweser)	Elsfleth	3409												342	sonstiges
17	54	1/1	26	Elsfleth, Stadt	Moorriem	64	48	8696		Brake (Unterweser)	Elsfleth	3590					X		764	76	3	7	841		sonstiges
17	17	1/1	25;25C;26	Elsfleth, Stadt	Moorriem	60	28	21989		Brake (Unterweser)	Elsfleth	3590					X			1294	233	722	1295		sonstiges
17	134	1/1	25A;26;26A	Elsfleth, Stadt	Moorriem	65	61	3731		Brake (Unterweser)	Elsfleth	3409												508	sonstiges
17	113	1/1	25;25C;26	Elsfleth, Stadt	Moorriem	60	10	15514		Brake (Unterweser)	Elsfleth	3590					X			738	1451		739		sonstiges
17	34	1/1	25;25A;25C;26;26A	Elsfleth, Stadt	Moorriem	64	44	9183		Brake (Unterweser)	Elsfleth	3409					X		474				475	868	sonstiges
17	25	1/1	25C;26	Elsfleth, Stadt	Moorriem	64	22	17072		Brake (Unterweser)	Elsfleth	3590					X		1303	3048	255	3813	4132		sonstiges
17	62	1/1	26;26A;27	Elsfleth, Stadt	Moorriem	64	47	4168		Brake (Unterweser)	Elsfleth	3590					X			1055	43	816	1056		sonstiges
17	14	1/1	24A;25;25A;26	Elsfleth, Stadt	Moorriem	59	24	10084		Brake (Unterweser)	Elsfleth	3590					X		647	2034	1746	1488	2550	603	sonstiges
17	96	1/1	27A;28;29;29A	Elsfleth, Stadt	Moorriem	38	41/1	10085		Brake (Unterweser)	Elsfleth	3409					X		862	23	2946	19	886		Landwirtschaft_Gruenland, sonstiges
17	98	1/1	27A;29;29A	Elsfleth, Stadt	Moorriem	38	44/1	6089		Brake (Unterweser)	Elsfleth	3590					X			1211	137	1202	1212		sonstiges
17	153	1/1	25	Elsfleth, Stadt	Moorriem	60	6/2	525		Brake (Unterweser)	Elsfleth	3590					X			105	224		105		sonstiges
17	154	1/1	25;25C	Elsfleth, Stadt	Moorriem	59	20/2	1986		Brake (Unterweser)	Elsfleth	3590					X			391	590		391		sonstiges
17	16	1/1	25;25C;26	Elsfleth, Stadt	Moorriem	64	23/2	1049		Brake (Unterweser)	Elsfleth	4744					X			29	36	69	29		sonstiges
20	375	1/1	13;13C;14;14B;15	Rastede	Rastede	15	151/96	50251	X	Westerstede	Rastede	9297	039	11	100	X	121	5905	847		3092	82	6458		Landwirtschaft_Gruenland, sonstiges
20	141	1/1	21A	Ovelgönne	Großenmeer	10	34/1	9524		Brake (Unterweser)	Ovelgönne	2533									500	164		1323	sonstiges
20	311	1/1	23	Ovelgönne	Großenmeer	5	27/2	706		Brake (Unterweser)	Ovelgönne	2533					X		206	16	24	40	222		sonstiges
20	112	1/1	22D;23;24C	Ovelgönne	Großenmeer	5	569/145	31483		Brake (Unterweser)	Ovelgönne	2533					X		945	163		64	1109		sonstiges
20	388	1/1	13;13A;13B;14	Rastede	Rastede	15	157/93	19545	X	Westerstede	Rastede	16279					X			551	9027	147	552		Landwirtschaft_Gruenland
20	698	1/1	07A	Rastede	Rastede	8	32/6	1648	X	Westerstede	Rastede	6713												1380	sonstiges
20	861	1/1	07;08	Rastede	Rastede	8	6/9	112	X	Westerstede	Rastede	6713					X		14				14		sonstiges
20	697	1/1	07A	Rastede	Rastede	8	29/9	1650	X	Westerstede	Rastede	6713												1151	sonstiges
20	68	1/1	07;08	Rastede	Rastede	8	6/8	3512	X	Westerstede	Rastede	6713					X		2330				2332		sonstiges
20	66	1/1	07;07B;07C;08	Rastede	Rastede	8	13/6	10712	X	Westerstede	Rastede	6713					X		1063				1063		sonstiges
20	151	1/1	08D	Rastede	Rastede	6	105	23619	X	Westerstede	Rastede	16279									11393				Landwirtschaft_Ackerland, Landwirtschaft_Gruenland
20	826	1/1	08D	Rastede	Rastede	6	100	477	X	Westerstede	Rastede	16279									46				Landwirtschaft_Ackerland
20	153	1/1	08D	Rastede	Rastede	6	103	11805	X	Westerstede	Rastede	16279									163				Landwirtschaft_Ackerland
20	832	1/1	08D	Rastede	Rastede	6	101	1290	X	Westerstede	Rastede	16279									69				Landwirtschaft_Ackerland, sonstiges
20	152	1/1	08D	Rastede	Rastede	6	97/2	1448	X	Westerstede	Rastede	16279									245				Landwirtschaft_Ackerland
20	692	1/1	12A;12B	Rastede	Rastede	16	443/124	22818	X	Westerstede	Rastede	16279										6		480	Landwirtschaft_Gruenland, Wald, sonstiges
20	298	1/1	12;12B	Rastede	Rastede	16	331/178	6496	X	Westerstede	Rastede	16279					X			413		10	413		Landwirtschaft_Gruenland
20	373	1/1	13;13B;13C;14	Rastede	Rastede	15	94	52569	X	Westerstede	Rastede	16279					X		7848	715	26219	14	8563		Landwirtschaft_Gruenland, sonstiges
20	588	1/1	12A	Rastede	Rastede	16	287/124	22648	X	Westerstede	Rastede	16279	062		100		R				1600	45		3156	Landwirtschaft_Gruenland
20	310	1/1	12A;12B	Rastede	Rastede	16	293/136	35514	X	Westerstede	Rastede	16279										792		4440	Landwirtschaft_Gruenland, sonstiges
20	293	1/1	11;12;12B	Rastede	Rastede	16	178/1	6039	X	Westerstede	Rastede	16279	033	11	100	X	121	2878	343		2530	12	3046	321	Landwirtschaft_Gruenland
20	363	1/1	12A;12B	Rastede	Rastede	16	148/1	20000	X	Westerstede	Rastede	16279	061		67		R				861	1061		4084	Landwirtschaft_Gruenland, sonstiges
20	592	1/1	12B	Rastede	Rastede	16	134/3	3374	X	Westerstede	Rastede	16279										292			Landwirtschaft_Gruenland, Wald, sonstiges
20	279	1/1	19B	Ovelgönne	Großenmeer	9	792/269	31606		Brake (Unterweser)	Ovelgönne														

Eigentümer- Schlüsselnummer	Grundstücks-/ Ordnungsnummer	Eigentümeranteil	Blattnummer Grunderwerbsplan	Gemeinde	Gemarkung	Flur	Flurstück	Fläche [m²]	Flurbereinigung	Grundbuch			Mast			Freileitungs-Planflächen ohne Doppeltnennungen (links nach rechts)						neu zu belasten	zu entlasten	Nutzungsart	
										Amtsgericht	Bezirk	Blatt	Nr.	Kanten- länge [m]	Anteil [%]	dingl. zu belasten	Mast	Schutz- streifen Neubau	dauerhafte Zuwegung	Kompensations- maßnahme (mit Doppelt- nennung)	Arbeits- fläche				Zuwegung
23	33	1/1	29D	Elsfleth, Stadt	Elsfleth	24	40	704		Brake (Unterweser)	Elsfleth	3435				X			303		16	300	303		sonstiges
32	84	1/1	26A;27;27B;28	Elsfleth, Stadt	Moorriem	36	29	44466		Brake	Elsfleth	6069				X		7780			9581	300	7786		Landwirtschaft_Gruenland
32	120	1/1	26A;27A;28	Elsfleth, Stadt	Moorriem	36	44	96560		Brake	Elsfleth	5524										1		11448	Landwirtschaft_Ackerland
33	45	1/1	25A;26	Elsfleth, Stadt	Moorriem	64	37	20688		Brake	Elsfleth	2547				X		3124					3127		Landwirtschaft_Ackerland
33	131	1/1	25A;26;26A	Elsfleth, Stadt	Moorriem	64	42	19344		Brake	Elsfleth	2547												914	Landwirtschaft_Ackerland
33	47	1/1	25A;26;26A	Elsfleth, Stadt	Moorriem	64	39	13809		Brake	Elsfleth	2547				X		2057			302		2059		Landwirtschaft_Ackerland
33	133	1/1	25A;26;26A	Elsfleth, Stadt	Moorriem	64	43	11952		Brake	Elsfleth	2547												1325	Landwirtschaft_Ackerland
33	40	1/1	25A;25C;26	Elsfleth, Stadt	Moorriem	64	36	24907		Brake	Elsfleth	2547				X		3617			610		3620		Landwirtschaft_Ackerland
33	49	1/1	25A;26;26A	Elsfleth, Stadt	Moorriem	64	41	13828		Brake	Elsfleth	2547				X		265			147		265	14	Landwirtschaft_Ackerland
33	46	1/1	25A;26;26A	Elsfleth, Stadt	Moorriem	64	38	19073		Brake	Elsfleth	2547				X		3049					3052		Landwirtschaft_Ackerland
33	48	1/1	25A;26;26A	Elsfleth, Stadt	Moorriem	64	40	13436		Brake	Elsfleth	2547				X		1239			528		1240		Landwirtschaft_Ackerland
33	129	1/1	25A;25B	Elsfleth, Stadt	Moorriem	65	37	19863		Brake	Elsfleth	2547												2070	Landwirtschaft_Gruenland
33	132	1/1	25A;25B;26A	Elsfleth, Stadt	Moorriem	65	39/1	24607		Brake	Elsfleth	2547												226	Landwirtschaft_Gruenland, sonstiges
33	130	1/1	25A;25B;26A	Elsfleth, Stadt	Moorriem	65	38	26436		Brake	Elsfleth	2547												1639	Landwirtschaft_Gruenland, sonstiges
34	23	1/1	25;25C;26	Elsfleth, Stadt	Moorriem	64	27	22892		Brake	Elsfleth	3812				X		2565					2567		Landwirtschaft_Gruenland
34	21	1/1	25;25A;25B;26	Elsfleth, Stadt	Moorriem	59	31	41466		Brake	Elsfleth	3812				X		503			3842		503	2741	Landwirtschaft_Gruenland
34	24	1/1	25;25C;26	Elsfleth, Stadt	Moorriem	64	28	13739		Brake	Elsfleth	2557				X		2240					2242		Landwirtschaft_Gruenland
35	137	1/1	25A;25B;26;26A	Elsfleth, Stadt	Moorriem	65	67	41861		Brake (Unterweser)	Elsfleth	2698												2807	Landwirtschaft_Gruenland
35	60	1/1	26;26A;27	Elsfleth, Stadt	Moorriem	64	51	40258		Brake (Unterweser)	Elsfleth	2698				X		5092					5096		Landwirtschaft_Gruenland
36	51	1/1	26	Elsfleth, Stadt	Moorriem	64	19	42111		Brake	Elsfleth	3244				X		2176			901		2178		Landwirtschaft_Gruenland
36	53	1/1	26	Elsfleth, Stadt	Moorriem	64	21	26483		Brake	Elsfleth	3244	072	11	100	X	121	2040	420		2626	191	2357		Landwirtschaft_Gruenland
36	52	1/1	26	Elsfleth, Stadt	Moorriem	64	20	30663		Brake	Elsfleth	3244				X		2815			1023	23	2817		Landwirtschaft_Gruenland
36	50	1/1	26	Elsfleth, Stadt	Moorriem	64	18	20046		Brake	Elsfleth	3244				X		24					24		Landwirtschaft_Gruenland
40	35	1/1	25A;25C;26	Elsfleth, Stadt	Moorriem	64	31	31322		Brake	Elsfleth	3846				X		3943			9		3946		Landwirtschaft_Gruenland
41	27	1/1	25C;26	Elsfleth, Stadt	Moorriem	64	30	42963		Brake	Elsfleth	3917	070	11	100	X	121	4677	1917		3649	55	6505		Landwirtschaft_Gruenland, sonstiges
41	26	1/1	25;25C;26	Elsfleth, Stadt	Moorriem	64	29	25287		Brake	Elsfleth	3917				X		3126			73	9	3128		Landwirtschaft_Gruenland, sonstiges
41	124	1/1	25;25A;25B;26	Elsfleth, Stadt	Moorriem	59	67	26867		Brake	Elsfleth	3917												2188	Landwirtschaft_Gruenland, sonstiges
41	31	1/1	25;25A;25B;26	Elsfleth, Stadt	Moorriem	59	69	28989		Brake	Elsfleth	3917									11	231		2271	Landwirtschaft_Gruenland, sonstiges
41	30	1/1	25;25A;25B;26	Elsfleth, Stadt	Moorriem	59	68	30861		Brake	Elsfleth	3917									7	2265		2664	Landwirtschaft_Gruenland, sonstiges
41	33	1/1	25A;25B;26	Elsfleth, Stadt	Moorriem	59	79	45699		Brake	Elsfleth	3917	034		100		R				1216			3251	Landwirtschaft_Gruenland
41	32	1/1	25A;25B;26	Elsfleth, Stadt	Moorriem	59	70	38924		Brake	Elsfleth	3917									384	402		3052	Landwirtschaft_Gruenland
42	73	1/1	26;26A;27	Elsfleth, Stadt	Moorriem	36	5	37426		Brake	Elsfleth	3919				X		478					478		Landwirtschaft_Gruenland
45	3	1/1	24A;25A	Elsfleth, Stadt	Moorriem	59	7	14260		Brake	Elsfleth	4443									1745			728	Landwirtschaft_Gruenland
45	121	1/1	24A;25A	Elsfleth, Stadt	Moorriem	59	5	19713		Brake	Elsfleth	4442												500	Landwirtschaft_Gruenland
45	125	1/1	25A;25B;26	Elsfleth, Stadt	Moorriem	59	81	23198		Brake	Elsfleth	4442												2385	Landwirtschaft_Gruenland
45	2	1/1	24A;25A	Elsfleth, Stadt	Moorriem	59	6	18477		Brake	Elsfleth	4442									1526			2750	Landwirtschaft_Gruenland
45	36	1/1	25A;25C;26	Elsfleth, Stadt	Moorriem	64	32	38197		Brake	Elsfleth	4442				X		5468					5472		Landwirtschaft_Gruenland
45	126	1/1	25A;25B;26	Elsfleth, Stadt	Moorriem	59	85	29803		Brake	Elsfleth	4442												2920	Landwirtschaft_Gruenland
46	19	1/1	24A;25;25A;25C;26	Elsfleth, Stadt	Moorriem	59	28	52546		Brake	Elsfleth	4670	035A		100	X	R	4381			16864	982	4385	1839	Landwirtschaft_Gruenland
47	70	1/1	26;26A;27	Elsfleth, Stadt																					

Eigentümer- Schlüsselnummer	Grundstücks-/ Ordnungsnummer	Eigentümeranteil	Blattnummer Grunderwerbsplan	Gemeinde	Gemarkung	Flur	Flurstück	Fläche [m²]	Flurbereinigung	Grundbuch			Mast			Freileitungs-Planflächen ohne Doppeltnennungen (links nach rechts)						neu zu belasten	zu entlasten	Nutzungsart		
										Amtsgericht	Bezirk	Blatt	Nr.	Kanten- länge [m]	Anteil [%]	dingl. zu belasten	Dauernd in Anspruch zu nehmende Fläche [m²]				vorüberg. In Anspruch					
																	Mast	Schutz- streifen Neubau	dauerhafte Zuwegung	Kompensations- maßnahme (mit Doppelt- nennung)	Arbeits- fläche				Zuwegung	
56	52	1/1	20;21	Ovelgönne	Großenmeer	7	52	12992		Brake	Ovelgönne	2542				X		29				66	130	29		Landwirtschaft_Gruenland
56	629	1/1	17D	Rastede	Rastede	29	337/98	38710		Brake	Ovelgönne	2542									18	212				Landwirtschaft_Gruenland
56	35	1/1	18B	Ovelgönne	Großenmeer	7	261/60	22054		Brake	Ovelgönne	2542				X			229					229		Landwirtschaft_Gruenland, Wald, sonstiges
56	36	1/1	18B	Ovelgönne	Großenmeer	7	58	24959		Brake	Ovelgönne	2542				X			601		6	835	602			Landwirtschaft_Gruenland, sonstiges
56	183	1/1	18B	Ovelgönne	Großenmeer	7	63/1	64207		Brake	Ovelgönne	2542									13	1313				Landwirtschaft_Gruenland, Wald, sonstiges
57	126	1/1	23;24;24B	Ovelgönne	Großenmeer	11	80/10	34038		Brake	Ovelgönne	2566	066	11	100	X	121	3149	66		11412	25	3151			Landwirtschaft_Gruenland
57	320	1/1	24C	Ovelgönne	Großenmeer	5	139/6	43272		Brake (Unterweser)	Ovelgönne	2566									16305					Landwirtschaft_Gruenland
58	135	1/1	25A;25B;26;26A	Elsfleth, Stadt	Moorriem	65	63	49499		Brake	Elsfleth	3896												2523		Landwirtschaft_Gruenland
58	555	1/1	18	Rastede	Rastede	29	422/98	17065		Westerstede	Rastede	13126				X		354	2		801		354			Landwirtschaft_Gruenland
58	81	1/1	21;22	Ovelgönne	Großenmeer	6	94	15452		Brake	Ovelgönne	2958				X							197			Landwirtschaft_Gruenland
58	297	1/1	21;22	Ovelgönne	Großenmeer	6	127/95	2050		Brake	Ovelgönne	2958				X		286					286			Landwirtschaft_Gruenland
58	82	1/1	21;22;22D	Ovelgönne	Großenmeer	6	137/95	44998		Brake	Ovelgönne	2958	060	10	100	X	100	9622	140		4259	35	9630			Landwirtschaft_Gruenland
59	161	1/1	22A;22B	Ovelgönne	Großenmeer	10	127	42352		Brake (Unterweser)	Ovelgönne	3033	039		100		R				1079	926		6844		Landwirtschaft_Ackerland
59	116	1/1	23;24C	Ovelgönne	Großenmeer	10	406/133	13967		Brake (Unterweser)	Ovelgönne	3033				X		1654			10744		1655			Landwirtschaft_Ackerland, sonstiges
59	119	1/1	23;24;24C	Ovelgönne	Großenmeer	10	132	19640		Brake (Unterweser)	Ovelgönne	3033	064	10	100	X	100	4445	250		10034	12	4616			Landwirtschaft_Ackerland
59	125	1/1	23;24;24B	Ovelgönne	Großenmeer	11	51/2	16015		Brake (Unterweser)	Ovelgönne	3033				X		2818			5069		2820			Landwirtschaft_Ackerland, sonstiges
59	122	1/1	23;24	Ovelgönne	Großenmeer	11	50/1	25267		Brake (Unterweser)	Ovelgönne	3033	065	11	100	X	121	6196	239		17503	318	6301			Landwirtschaft_Ackerland
59	162	1/1	22A	Ovelgönne	Großenmeer	10	129	1895		Brake (Unterweser)	Ovelgönne	3033									7	112		328		sonstiges
59	261	1/1	22A;23;24A	Ovelgönne	Großenmeer	10	136	32917		Brake (Unterweser)	Ovelgönne	3033												6578		Landwirtschaft_Ackerland, sonstiges
59	123	1/1	23;24	Ovelgönne	Großenmeer	11	4/1	25020		Brake (Unterweser)	Ovelgönne	3033				X		1760			7728		1761			Landwirtschaft_Ackerland, sonstiges
59	120	1/1	23;24	Ovelgönne	Großenmeer	10	131	16830		Brake (Unterweser)	Ovelgönne	3033				X		5494	276		12580	65	5774			Landwirtschaft_Ackerland
59	175	1/1	23;24	Ovelgönne	Großenmeer	11	4/2	354		Brake (Unterweser)	Ovelgönne	3033				X		327	101		348	67	328			Landwirtschaft_Gruenland, sonstiges
59	118	1/1	23;24;24C	Ovelgönne	Großenmeer	11	5/2	52187		Brake (Unterweser)	Ovelgönne	3033									24425					Landwirtschaft_Ackerland, sonstiges
59	198	1/1	22B;22C	Ovelgönne	Großenmeer	10	139	31316		Brake (Unterweser)	Ovelgönne	3033										955				Landwirtschaft_Ackerland, sonstiges
59	158	1/1	22B;22C	Ovelgönne	Großenmeer	10	358/140	25306		Brake (Unterweser)	Ovelgönne	3033										885				Landwirtschaft_Ackerland, sonstiges
59	283	1/1	22B;22C	Ovelgönne	Großenmeer	10	365/162	9747		Brake (Unterweser)	Ovelgönne	3033										551				Landwirtschaft_Gruenland, sonstiges
59	121	1/1	23;24	Ovelgönne	Großenmeer	10	260/130	30512		Brake (Unterweser)	Ovelgönne	3033				X		3246			17248	12	3248			Landwirtschaft_Ackerland
59	160	1/1	22A;22B;24A	Ovelgönne	Großenmeer	10	138	38277		Brake (Unterweser)	Ovelgönne	3033									3	1603				Landwirtschaft_Ackerland, sonstiges
59	324	1/1	23;24	Ovelgönne	Großenmeer	11	49/1	1305		Brake (Unterweser)	Ovelgönne	3033				X		424			1144		425			sonstiges
60	126	1/1	02B;03C	Wiefelstede	Wiefelstede	50	12	3372		Westerstede	Wiefelstede	5608									222					Landwirtschaft_Gruenland, sonstiges
60	91	1/1	03C;05A;05B;05D	Wiefelstede	Wiefelstede	49	80/4	2571	X	Westerstede	Wiefelstede	8957				X			1		903	26	1			sonstiges
60	702	1/1	08A;08B	Rastede	Rastede	6	306/217	744		Westerstede	Rastede	6730												190		sonstiges
60	147	1/1	03C;05A	Wiefelstede	Wiefelstede	49	43/3	401	X	Westerstede	Wiefelstede	3449										33				sonstiges
60	153	1/1	03;04;05A	Wiefelstede	Wiefelstede	49	43/4	405	X	Brake (Unterweser)	Wiefelstede	3449									128			226		sonstiges
60	53	1/1	03;03A;03C;04;05;05A;05B;05D	Wiefelstede	Wiefelstede	49	28/6	33187	X	Brake (Unterweser)	Wiefelstede	3449				X		1167	10598		2217	653	10845	1352		sonstiges
60	124	1/1	01;02	Wiefelstede	Wiefelstede	45	69/22	117		Westerstede	Wiefelstede	4267				X		70					48			sonstiges
60	23	1/1	01;02	Wiefelstede	Wiefelstede	45	64/2	1092		Westerstede	Wiefelstede	4267				X		331					145	65		sonstiges
60	24	1/1	01;02;02A	Wiefelstede	Wiefelstede	44	116/11	11373		Westerstede	Wiefelstede	4267				X			2195		1	135	2130	86		sonstiges
60	22	1/1	01;01B;02	Wiefelstede	Wiefelstede	45	4/15	33023		Westerstede	Wiefelstede	90820				X		764	11820			34	11784	70		Landwirtschaft_Ackerland, sonstiges
60	140	1/1	03C;05A	Wiefelstede	Wiefelstede	49	79/3	32	X	Westerstede	Wiefelstede	90820				X			21			5	21			sonstiges
60	126	1/1	08D	Rastede	Rastede	4																				

Eigentümer- Schlüsselnummer	Grundstücks-/ Ordnungsnummer	Eigentümeranteil	Blattnummer Grunderwerbsplan	Gemeinde	Gemarkung	Flur	Flurstück	Fläche [m²]	Flurbereinigung	Grundbuch			Mast			Freileitungs-Planflächen ohne Doppeltnennungen (links nach rechts)						neu zu belasten Schutzstreifen Neubau und dauerhafte Zuwegungen ohne Bestandsschutzstreifen	zu entlasten Bestandsschutz-streifen ohne Schutzstreifen Neubau und dauerhafte Zuwegungen	Nutzungsart		
										Amtsgericht	Bezirk	Blatt	Nr.	Kanten- länge [m]	Anteil [%]	dingl. zu belasten	Dauernd in Anspruch zu nehmende Fläche [m²]				vorüberg. In Anspruch					
																	Mast	Schutz- streifen Neubau	dauerhafte Zuwegung	Kompensations- maßnahme (mit Doppelt- nennung)	Arbeits- fläche				Zuwegung	
60	678	1/1	08G	Rastede	Rastede	12	52/3	1941	X	Westerstede	Rastede	90820									24	632			sonstiges	
60	567	1/1	08G	Rastede	Rastede	6	213/12	5362	X	Westerstede	Rastede	90820										1927			sonstiges	
60	642	1/1	05C	Rastede	Rastede	2	201/1	2758		Westerstede	Rastede	8442										16			sonstiges	
60	34	1/1	05B;05C	Rastede	Rastede	2	88/35	10345		Westerstede	Rastede	90820				X			6012			29	6017		sonstiges	
60	85	1/1	05C	Rastede	Rastede	2	118/13	142		Westerstede	Rastede	8442				X			96			3	96		sonstiges	
60	87	1/1	05C	Rastede	Rastede	2	88/33	19132		Westerstede	Rastede	90820				X			1815			55	1816		sonstiges	
60	86	1/1	05C	Rastede	Rastede	2	118/11	111		Westerstede	Rastede	8442				X			18			7	18		sonstiges	
60	55	1/1	25B	Elsfleth, Stadt	Moorriem	65	41	162		Brake (Unterweser)	Elsfleth	2473				X			51			1	51		sonstiges	
60	43	1/1	25B	Elsfleth, Stadt	Moorriem	65	17	6261		Brake (Unterweser)	Elsfleth	2473				X			2242			68	2244		sonstiges	
60	80	1/1	25B	Elsfleth, Stadt	Moorriem	35	15	10301		Brake (Unterweser)	Elsfleth	2473				X			2066			16	2068		sonstiges	
60	63	1/1	25B	Elsfleth, Stadt	Moorriem	65	58/1	6369		Brake (Unterweser)	Elsfleth	2473				X			2101			58	2103		sonstiges	
60	85	1/1	22;22D;23;24C	Ovelgönne	Großenmeer	5	564/66	24913		Brake (Unterweser)	Ovelgönne	3075				X			7006			85	56	7011		sonstiges
60	84	1/1	22D	Ovelgönne	Großenmeer	4	477/130	25390		Brake (Unterweser)	Ovelgönne	3075				X			965			8	118	966		sonstiges
60	211	1/1	22D;24C	Ovelgönne	Großenmeer	5	80/19	133		Brake (Unterweser)	Ovelgönne	3075				X			63					63		sonstiges
60	316	1/1	24C	Ovelgönne	Großenmeer	5	78/2	77		Brake (Unterweser)	Ovelgönne	3075									14				sonstiges	
60	327	1/1	24C	Ovelgönne	Großenmeer	5	79/9	605		Brake (Unterweser)	Ovelgönne	3075									270				sonstiges	
60	28	1/1	25B	Elsfleth, Stadt	Moorriem	59	65	142		Brake (Unterweser)	Elsfleth	2473				X			39			1		39		sonstiges
60	29	1/1	25B	Elsfleth, Stadt	Moorriem	59	58	5937		Brake (Unterweser)	Elsfleth	2473				X			1977			5	61	1979		sonstiges
61	550	1/1	08;08B;09	Rastede	Rastede	6	141/22	155	X	Westerstede	Rastede	16834				X		12					12		sonstiges	
61	572	1/1	08D;09B	Rastede	Rastede	5	112/3	143		Westerstede	Rastede	16703										66			sonstiges	
61	573	1/1	08D;09B	Rastede	Rastede	5	113/3	190		Westerstede	Rastede	16703										91			sonstiges	
61	86	1/1	22;22D;23	Ovelgönne	Großenmeer	5	549/19	13062		Brake (Unterweser)	Ovelgönne	3079				X		1431	1889		160	978	3033		Landwirtschaft_Gruenland, sonstiges	
61	765	1/1	08;08B;09	Rastede	Rastede	6	139/1	568	X	Westerstede	Rastede	7525										507			sonstiges	
61	167	1/1	08;09	Rastede	Rastede	6	141/10	1047	X	Westerstede	Rastede	7525				X		298			278	322	85		sonstiges	
61	166	1/1	08;08B;08F;09;09B	Rastede	Rastede	6	141/13	14413	X	Westerstede	Rastede	7525				X		756				92	219	599	sonstiges	
61	665	1/1	08D;09B	Rastede	Rastede	5	4/1	15506		Westerstede	Rastede	7525									1101				sonstiges	
61	159	1/1	09G;09H	Rastede	Rastede	18	96/1	55865		Westerstede	Rastede	7525				X			118					118	sonstiges	
61	772	1/1	08F	Rastede	Rastede	6	155/4	56	X	Westerstede	Rastede	7525										37			sonstiges	
61	767	1/1	08B;09	Rastede	Rastede	6	143/1	32	X	Westerstede	Rastede	7525										31			sonstiges	
61	771	1/1	08F	Rastede	Rastede	6	141/19	135	X	Westerstede	Rastede	7525										117			sonstiges	
62	753	1/1	18A;18B	Rastede	Rastede	29	250/27	17213		Westerstede	Rastede	12820												1626	Landwirtschaft_Gruenland	
62	476	1/1	17A;18A	Rastede	Rastede	29	249/27	42387		Westerstede	Rastede	12820	051		100		R				1600	24		7367	Landwirtschaft_Gruenland, sonstiges	
62	477	1/1	18A	Rastede	Rastede	29	28	6197		Westerstede	Rastede	12820										638		826	Landwirtschaft_Gruenland	
62	49	1/1	20;21	Ovelgönne	Großenmeer	7	354/90	55944		Brake (Unterweser)	Ovelgönne	3263				X		9846			6869		9853		Landwirtschaft_Gruenland	
62	480	1/1	18A;18B	Rastede	Rastede	29	32/1	20162		Westerstede	Rastede	12820										459			Landwirtschaft_Gruenland, sonstiges	
62	478	1/1	18A;18B	Rastede	Rastede	29	29	9663		Westerstede	Rastede	12820										741			Landwirtschaft_Gruenland	
62	479	1/1	18A;18B	Rastede	Rastede	29	30	24079		Westerstede	Rastede	12820										766			Landwirtschaft_Gruenland	
62	22	1/1	18B	Ovelgönne	Großenmeer	7	337/79	29383		Brake (Unterweser)	Ovelgönne	3263										997			Landwirtschaft_Gruenland, Wald, sonstiges	
62	2	1/1	18A;18B	Ovelgönne	Großenmeer	7	74	853		Brake	Ovelgönne	3263										22			Landwirtschaft_Gruenland, sonstiges	
62	1	1/1	18A;18B	Ovelgönne	Großenmeer	7	73/1	2709		Brake (Unterweser)	Ovelgönne	3263										78			Landwirtschaft_Gruenland, sonstiges	
62	6	1/1	18A;18B	Ovelgönne	Großenmeer	7	338/76	49076		Brake (Unterweser)	Ovelgönne	3263									76	1210			Landwirtschaft_Gruenland, sonstiges	
62	21	1/1	18B	Ovelgönne	Großenmeer	7	77	15174		Brake (Unterweser)	Ovelgönne	3263									1	788			Landwirtschaft_Gruenland, sonstiges	
62	32	1/1	18B	Ovelgönne	Großenmeer	7	336/83	16707		Brake (Unterweser)	Ovelgönne	3263										21			Wald, sonstiges	
63	41	1/1	18B;20	Ovelgönne	Großenmeer	7	102	17881		Brake	Ovelgönne	3335	054	11	100	X	121	6565	317		3098	115	6798		Landwirtschaft_Gruenland	
63	42	1/1																								

Eigentümer- Schlüsselnummer	Grundstücks-/ Ordnungsnummer	Eigentümeranteil	Blattnummer Grunderwerbsplan	Gemeinde	Gemarkung	Flur	Flurstück	Fläche [m²]	Flurbereinigung	Grundbuch			Mast			Freileitungs-Planflächen ohne Doppeltnennungen (links nach rechts)						neu zu belasten Schutzstreifen Neubau und dauerhafte Zuwegungen ohne Bestandsschutzstreifen	zu entlasten Bestandsschutz-streifen ohne Schutzstreifen Neubau und dauerhafte Zuwegungen	Nutzungsart				
										Amtsgericht	Bezirk	Blatt	Nr.	Kanten- länge [m]	Anteil [%]	dingl. zu belasten	Dauernd in Anspruch zu nehmende Fläche [m²]				vorüberg. In Anspruch							
																	Mast	Schutz- streifen Neubau	dauerhafte Zuwegung	Kompensations- maßnahme (mit Doppelt- nennung)	Arbeits- fläche				Zuwegung			
66	493	1/1	18;19	Rastede	Rastede	29	282/50	12030		Westerstede	Rastede	12753				X		108				1961		108			Landwirtschaft_Gruenland	
66	492	1/1	18	Rastede	Rastede	29	283/51	20299		Westerstede	Rastede	12753									3804						Landwirtschaft_Gruenland	
66	20	1/1	18;19;19A	Ovelgönne	Großenmeer	7	183/3	20302		Brake	Ovelgönne	3542				X		95						96	275		Landwirtschaft_Gruenland	
66	180	1/1	18;18A;19	Ovelgönne	Großenmeer	7	180/1	1652		Brake	Ovelgönne	3542				X		497						497			Landwirtschaft_Gruenland	
66	24	1/1	19;19A;20	Ovelgönne	Großenmeer	7	243/176	13425		Brake	Ovelgönne	3542	052	14	100	X	196	4624	377		7122	204	3437	4			Landwirtschaft_Gruenland	
66	17	1/1	18;18A;19;19A	Ovelgönne	Großenmeer	7	246/178	22770		Brake	Ovelgönne	3542				X		712			81	63	713				Landwirtschaft_Gruenland	
66	15	1/1	18;18A;19	Ovelgönne	Großenmeer	7	180/3	1409		Brake	Ovelgönne	3542				X		66						66			Wald	
66	28	1/1	19;19A;20	Ovelgönne	Großenmeer	7	280/186	22568		Brake	Ovelgönne	3542	048		100		R				15730	60			7041			Landwirtschaft_Gruenland
66	47	1/1	19;19A;20	Ovelgönne	Großenmeer	7	160/5	211100		Brake	Ovelgönne	3542	053	14	100	X	196	5382	367		20639	166	5644				Landwirtschaft_Gruenland, sonstiges	
66	179	1/1	19;19A;20	Ovelgönne	Großenmeer	7	242/173	1803		Brake	Ovelgönne	3542				X		1454			16	10	1455				Wald	
66	19	1/1	18;18A;19;19A	Ovelgönne	Großenmeer	7	244/177	24912		Brake	Ovelgönne	3542				X		5945			12068	363	3421	4861			Landwirtschaft_Gruenland	
66	12	1/1	18;18A;19	Ovelgönne	Großenmeer	7	247/179	778		Brake	Ovelgönne	3542				X		216				250	216				Landwirtschaft_Gruenland	
66	16	1/1	18;18A;19	Ovelgönne	Großenmeer	7	248/179	667		Brake	Ovelgönne	3542				X		11					11				Landwirtschaft_Gruenland	
66	33	1/1	19;20	Ovelgönne	Großenmeer	7	277/168	5869		Brake	Ovelgönne	3542				X		453			1033		453				sonstiges	
66	13	1/1	18;18A;19	Ovelgönne	Großenmeer	7	245/178	33372		Brake	Ovelgönne	3542	049		100	X	R	8035			4835	1455	8041	5315			Landwirtschaft_Gruenland	
66	29	1/1	19;19A;20	Ovelgönne	Großenmeer	7	279/171	18429		Brake	Ovelgönne	3542				X		7476			5433	32	7482				Landwirtschaft_Gruenland, Wald	
67	70	1/1	21;21C	Ovelgönne	Großenmeer	6	13	41779		Brake	Ovelgönne	3598				X		6546					6551				Landwirtschaft_Gruenland	
68	108	1/1	23	Ovelgönne	Großenmeer	5	29/1	20627		Brake	Ovelgönne	2754				X		7330					7336				Landwirtschaft_Gruenland, sonstiges	
68	221	1/1	23	Ovelgönne	Großenmeer	5	27/1	8087		Brake	Ovelgönne	2754	063	10	100	X	100	2142	565		2982	258	2433				Landwirtschaft_Gruenland, sonstiges	
68	113	1/1	23	Ovelgönne	Großenmeer	5	28	10932		Brake	Ovelgönne	2754				X		2932			914		2935				Landwirtschaft_Gruenland, sonstiges	
68	77	1/1	21;22	Ovelgönne	Großenmeer	6	220/63	22949		Brake	Ovelgönne	4123	059	11	100	X	121	2486	132		7059		2488				Landwirtschaft_Gruenland	
68	309	1/1	23	Ovelgönne	Großenmeer	5	22/3	9216		Brake	Ovelgönne	3661	062	11	100	X	121	2402	153		5464		2404				Landwirtschaft_Gruenland	
68	106	1/1	22D;23	Ovelgönne	Großenmeer	5	22/4	40462		Brake	Ovelgönne	3661				X		7121					7127				Landwirtschaft_Gruenland	
68	308	1/1	22;22D;23	Ovelgönne	Großenmeer	5	21/1	17086		Brake (Unterweser)	Ovelgönne	3661				X		2853	307		940		2856				Landwirtschaft_Gruenland	
68	306	1/1	22;22D;23	Ovelgönne	Großenmeer	5	439/20	13997		Brake (Unterweser)	Ovelgönne	3661				X		2492	246		731	7	2494				Landwirtschaft_Gruenland	
69	298	1/1	22;22D;23	Ovelgönne	Großenmeer	5	12	38853		Brake (Unterweser)	Ovelgönne	3668				X		7137					7142				Landwirtschaft_Gruenland	
69	307	1/1	22;23	Ovelgönne	Großenmeer	5	435/17	2535		Brake (Unterweser)	Ovelgönne	3668				X		58			17		58				Wald	
69	312	1/1	23	Ovelgönne	Großenmeer	5	427/27	9486		Brake (Unterweser)	Ovelgönne	3668				X		3302			680		3305				Landwirtschaft_Gruenland, sonstiges	
69	305	1/1	22;23	Ovelgönne	Großenmeer	5	434/17	1332		Brake (Unterweser)	Ovelgönne	3668				X		12					12				Landwirtschaft_Gruenland	
69	301	1/1	22;22D;23	Ovelgönne	Großenmeer	5	18	7270		Brake (Unterweser)	Ovelgönne	3668				X		46			1449		47				Landwirtschaft_Gruenland	
70	239	1/1	19A;19B	Ovelgönne	Großenmeer	8	103/6	7643		Brake	Ovelgönne	4383												4710			Landwirtschaft_Gruenland	
70	44	1/1	19;19A;20	Ovelgönne	Großenmeer	8	103/5	7900		Brake	Ovelgönne	4383	047		100		R				1600	306		4640			Landwirtschaft_Gruenland	
70	241	1/1	19A;19B	Ovelgönne	Großenmeer	8	103/7	14046		Brake	Ovelgönne	4383												4715			Landwirtschaft_Gruenland	
70	201	1/1	22;22D;23	Ovelgönne	Großenmeer	6	103	26037		Brake	Ovelgönne	4383				X		5785	220		11	148	5961				Landwirtschaft_Gruenland	
70	184	1/1	19;19A;20	Ovelgönne	Großenmeer	8	103/4	6385		Brake	Ovelgönne	4383									502	550		3880			Landwirtschaft_Gruenland	
70	242	1/1	19A	Ovelgönne	Großenmeer	8	103/8	10478		Brake	Ovelgönne	4383												3237			Landwirtschaft_Gruenland	
70	238	1/1	19A;19B	Ovelgönne	Großenmeer	8	97	6703		Brake	Ovelgönne	4383												231			Landwirtschaft_Gruenland	
70	237	1/1	19;19A;20	Ovelgönne	Großenmeer	8	95	7978		Brake	Ovelgönne	4383												602				

Eigentümer- Schlüsselnummer	Grundstücks-/ Ordnungsnummer	Eigentümeranteil	Blattnummer Grunderwerbsplan	Gemeinde	Gemarkung	Flur	Flurstück	Fläche [m²]	Flurbereinigung	Grundbuch			Mast			Freileitungs-Planflächen ohne Doppeltnennungen (links nach rechts)						neu zu belasten	zu entlasten	Nutzungsart	
										Amtsgericht	Bezirk	Blatt	Nr.	Kanten- länge [m]	Anteil [%]	dingl. zu belasten	Dauernd in Anspruch zu nehmende Fläche [m²]				vorüberg. In Anspruch				
																	Mast	Schutz- streifen Neubau	dauerhafte Zuwegung	Kompensations- maßname (mit Doppelt- nennung)	Arbeits- fläche				Zuwegung
74	91	1/1	21A	Ovelgönne	Großenmeer	10	27/17	190		Brake (Unterweser)	Ovelgönne	3035									65			sonstiges	
74	76	1/1	21D	Ovelgönne	Großenmeer	6	41/42	131		Brake (Unterweser)	Ovelgönne	4495				X			39		7	39		sonstiges	
75	334	1/1	12B;13;13B	Rastede	Rastede	16	212	24120	X	Westerstede	Rastede	5332				X		11664			8168	5719	2042	Landwirtschaft_Gruenland	
76	601	1/1	17;17B;17C;18	Rastede	Rastede	29	103/1	2748		Westerstede	Rastede	5868				X		195	26			221		Landwirtschaft_Gruenland, sonstiges	
76	869	1/1	14;14B;15	Rastede	Rastede	26	51/2	275	X	Westerstede	Rastede	9555				X		77				77		sonstiges	
76	728	1/1	13A;13B	Rastede	Rastede	16	637/78	3690	X	Westerstede	Rastede	94016											99	sonstiges	
76	458	1/1	17;17A;17B;18;18A	Rastede	Rastede	29	518/11	10510		Westerstede	Rastede	94029				X		196			875	197	657	sonstiges	
76	868	1/1	14;14B;15	Rastede	Rastede	26	51/4	355	X	Westerstede	Rastede	94026				X		106				107		sonstiges	
76	552	1/1	13;13A;14;14B;15	Rastede	Rastede	15	78/10	10231	X	Westerstede	Rastede	94015				X		455	8		233	7	464	sonstiges	
76	495	1/1	18;18A;19	Rastede	Rastede	29	93/3	1152		Westerstede	Rastede	5868				X		35					35	sonstiges	
76	485	1/1	18;18A;18B;19	Rastede	Rastede	29	55/9	543		Westerstede	Rastede	5868				X		91					91	48	sonstiges
76	482	1/1	18;18A;18B;19	Rastede	Rastede	29	55/8	6543		Westerstede	Rastede	94029				X		149	7			18	149	197	sonstiges
76	28	1/1	01;02	Wiefelstede	Wiefelstede	45	69/16	59		Westerstede	Wiefelstede	93627				X		65			65			sonstiges	
76	32	1/1	01;02	Wiefelstede	Wiefelstede	45	99/3	2441		Westerstede	Wiefelstede	93627				X		1365			2001		1247	3	sonstiges
76	14	1/1	01;01A	Wiefelstede	Wiefelstede	45	58/3	471		Westerstede	Wiefelstede	10630									215				sonstiges
76	107	1/1	01;01A	Wiefelstede	Wiefelstede	45	50/7	1121		Westerstede	Wiefelstede	94045									19	27		253	sonstiges
76	13	1/1	01;01A	Wiefelstede	Wiefelstede	45	59/3	981		Westerstede	Wiefelstede	94045									200				sonstiges
76	10	1/1	01;01A	Wiefelstede	Wiefelstede	45	52/4	740		Westerstede	Wiefelstede	10630				X		206	22		77	26	206		sonstiges
76	29	1/1	01;02	Wiefelstede	Wiefelstede	45	69/2	48		Westerstede	Wiefelstede	94045				X		62			65		13	3	sonstiges
76	141	1/1	01;01A	Wiefelstede	Wiefelstede	45	59/7	166		Westerstede	Wiefelstede	10630									29				sonstiges
76	123	1/1	02	Wiefelstede	Wiefelstede	44	88/2	5173		Westerstede	Wiefelstede	94044				X		330					331	284	sonstiges
76	157	1/1	01;02	Wiefelstede	Wiefelstede	45	69/21	476		Westerstede	Wiefelstede	94045									2			10	sonstiges
76	155	1/1	01;02	Wiefelstede	Wiefelstede	45	62/4	80		Westerstede	Wiefelstede	94045									21			24	sonstiges
76	15	1/1	01;01A	Wiefelstede	Wiefelstede	45	59/2	592		Westerstede	Wiefelstede	94045									343				sonstiges
76	138	1/1	05;06	Wiefelstede	Wiefelstede	1	175/29	3360	X	Westerstede	Wiefelstede	94001				X			10		3	5	10		sonstiges
76	112	1/1	01;02	Wiefelstede	Wiefelstede	45	69/19	41		Westerstede	Wiefelstede	94045				X			11		1			15	sonstiges
76	102	1/1	05	Wiefelstede	Wiefelstede	1	33/1	461	X	Westerstede	Wiefelstede	94001				X		186					186		sonstiges
76	105	1/1	05	Wiefelstede	Wiefelstede	1	35/1	48	X	Westerstede	Wiefelstede	94001				X			24		12	22	24		sonstiges
76	146	1/1	03C;05A	Wiefelstede	Wiefelstede	49	81	860		Westerstede	Wiefelstede	94049									600				sonstiges
76	9	1/1	05;05D	Rastede	Rastede	1	58/7	1597	X	Westerstede	Rastede	5574									1086				sonstiges
76	5	1/1	05;05D	Rastede	Rastede	1	58/6	1139	X	Westerstede	Rastede	5574									375	10		283	sonstiges
76	17	1/1	05;05B;06B	Rastede	Rastede	1	80/10	1785	X	Westerstede	Rastede	94001									325			2	sonstiges
76	98	1/1	08;08C	Rastede	Rastede	6	242/6	1008	X	Westerstede	Rastede	94006				X		179				26	180		Landwirtschaft_Ackerland, Landwirtschaft_Gruenland
76	699	1/1	07;07A;08	Rastede	Rastede	8	29/13	6245	X	Westerstede	Rastede	94008									45			307	sonstiges
76	76	1/1	07;07B;08;08C	Rastede	Rastede	8	13/9	3679	X	Westerstede	Rastede	94008				X		606			1765	1	607		sonstiges
76	696	1/1	07A	Rastede	Rastede	8	32/10	1214	X	Westerstede	Rastede	94008									31			624	sonstiges
76	70	1/1	07	Rastede	Rastede	8	6/7	103	X	Westerstede	Rastede	94008				X		36			39		36		Landwirtschaft_Ackerland, sonstiges
76	71	1/1	07;07A	Rastede	Rastede	8	23/14	3599	X	Westerstede	Rastede	94008				X		3			20		3		Landwirtschaft_Ackerland, sonstiges
76	865	1/1	14;14B;15	Rastede	Rastede	26	372/50	98	X	Westerstede	Rastede	5757				X		85					85		sonstiges
76	866	1/1	14;15	Rastede	Rastede	26	373/51	127	X	Westerstede	Rastede	5757				X		94					94		sonstiges
76	711	1/1	09A	Rastede	Rastede	14	46/6	2510	X	Westerstede	Rastede	94014												341	sonstiges
76	291	1/1	11;12;12B	Rastede	Rastede	16	179/2	182	X	Westerstede	Rastede	94016				X		101					101		sonstiges
76	7																								

Eigentümer- Schlüsselnummer	Grundstücks-/ Ordnungsnummer	Eigentümeranteil	Blattnummer Grunderwerbsplan	Gemeinde	Gemarkung	Flur	Flurstück	Fläche [m²]	Flurbereinigung	Grundbuch			Mast			Freileitungs-Planflächen ohne Doppeltnennungen (links nach rechts)						neu zu belasten	zu entlasten	Nutzungsart		
										Amtsgericht	Bezirk	Blatt	Nr.	Kanten- länge [m]	Anteil [%]	dingl. zu belasten	Mast	Schutz- streifen Neubau	dauerhafte Zuwegung	Kompensations- maßname (mit Doppelt- nennung)	Arbeits- fläche				Zuwegung	
78	831	1/1	13;13C	Rastede	Rastede	15	168/27	8025	X	Westerstede	Rastede	6860										28			Landwirtschaft_Gruenland	
78	336	1/1	13C	Rastede	Rastede	15	26/1	8478	X	Westerstede	Rastede	6860										5077			Landwirtschaft_Gruenland	
78	508	1/1	12B;13;13B	Rastede	Rastede	16	209	20025	X	Westerstede	Rastede	7460	080		92		R					1236	1174		1449	Landwirtschaft_Gruenland
78	335	1/1	12;13;13C	Rastede	Rastede	16	205/1	2010	X	Westerstede	Rastede	11055										670				Landwirtschaft_Gruenland
78	793	1/1	12A;13A;13B	Rastede	Rastede	16	80	16281	X	Westerstede	Rastede	5811										5888	544			Landwirtschaft_Gruenland
78	368	1/1	13B	Rastede	Rastede	16	389/79	13109	X	Westerstede	Rastede	5811										6961	363			Landwirtschaft_Gruenland
78	302	1/1	12B	Rastede	Rastede	16	335/180	4303	X	Westerstede	Rastede	5811										9	291			Landwirtschaft_Gruenland
79	445	1/1	17;17B	Rastede	Rastede	26	62	33463		Westerstede	Rastede	9832						4899						4902		Landwirtschaft_Gruenland
79	444	1/1	14A;17;17A;17B	Rastede	Rastede	26	155/58	26331		Westerstede	Rastede	6152						2951				110		2953		Landwirtschaft_Gruenland
79	744	1/1	14A;17A	Rastede	Rastede	28	709/206	9578		Westerstede	Rastede	9832													85	Wald, sonstiges
79	442	1/1	14A;17A	Rastede	Rastede	28	630/212	4869		Westerstede	Rastede	6152	054		48		R					1006			1226	Landwirtschaft_Gruenland
79	743	1/1	14A;17A	Rastede	Rastede	28	203	8178		Westerstede	Rastede	9832													4548	Landwirtschaft_Gruenland, sonstiges
79	741	1/1	14A;17A	Rastede	Rastede	28	423/212	8598		Westerstede	Rastede	6152													2465	Landwirtschaft_Gruenland
79	516	1/1	14A;17A;17B	Rastede	Rastede	28	201	10737		Westerstede	Rastede	9832										76	148			Landwirtschaft_Gruenland
80	439	1/1	14A;17;17A	Rastede	Rastede	26	153/58	27004		Westerstede	Rastede	6318					X	3112	1599		7	240	4645			Landwirtschaft_Gruenland, Wald
80	443	1/1	14A;17;17A	Rastede	Rastede	26	154/58	26875		Westerstede	Rastede	6318	045	11	100	X	121	2530	139		3482	4	2531			Landwirtschaft_Gruenland
80	597	1/1	16;17	Rastede	Rastede	26	58/25	43843		Westerstede	Rastede	6318										12958				Landwirtschaft_Gruenland, sonstiges
80	436	1/1	16;17	Rastede	Rastede	26	152/58	13727		Westerstede	Rastede	6318					X	3504						3506		Landwirtschaft_Gruenland, sonstiges
80	449	1/1	17;17B;17C;18	Rastede	Rastede	26	65/2	24926		Westerstede	Rastede	17017	046	11	100	X	121	10862	399		4325	343		11160		Landwirtschaft_Gruenland
81	414	1/1	14B;15;16	Rastede	Rastede	28	738/264	9501		Westerstede	Rastede	10617					X	4710							4713	sonstiges
81	417	1/1	14A;15;16	Rastede	Rastede	28	471/257	17117		Westerstede	Rastede	13818					X	4122				10192			4125	Landwirtschaft_Gruenland
81	416	1/1	14A;14B;14C;15;16	Rastede	Rastede	26	56	38110		Westerstede	Rastede	13818									630				4668	Landwirtschaft_Gruenland
81	418	1/1	14A;15;16	Rastede	Rastede	28	472/257	1418		Westerstede	Rastede	13818					X	256				1000		256		Landwirtschaft_Gruenland, sonstiges
81	739	1/1	14A;14B;14C;15;16	Rastede	Rastede	26	58/5	25886		Westerstede	Rastede	6320													309	Landwirtschaft_Gruenland, Wald, sonstiges
82	764	1/1	08;08A;08B	Rastede	Rastede	6	77/1	13000		Westerstede	Rastede	6702													180	Landwirtschaft_Ackerland
82	133	1/1	08	Rastede	Rastede	6	71	15536		Westerstede	Rastede	6702					X	6224				6672		4589	4161	Landwirtschaft_Ackerland
82	129	1/1	08	Rastede	Rastede	6	72	6267		Westerstede	Rastede	6702					X	2836				3892		1273	571	Landwirtschaft_Ackerland, sonstiges
90	53	1/1	06A;07;07A	Rastede	Rastede	8	34/12	16851	X	Westerstede	Rastede	6704										8309			2571	Landwirtschaft_Ackerland
90	51	1/1	06;06A;07;07A	Rastede	Rastede	8	28/17	10524	X	Westerstede	Rastede	6704	077		100	X	R	1858	36		10303	88	28	8323		Landwirtschaft_Ackerland
90	101	1/1	05	Wiefelstede	Wiefelstede	1	8/1	1112	X	Varel	Varel-Land	6240					X	133				9	3	133		sonstiges
90	121	1/1	06;06A	Wiefelstede	Wiefelstede	1	181/62	15416	X	Varel	Varel-Land	6240											80			Landwirtschaft_Ackerland
91	420	1/1	14A;14C;15;16;17	Rastede	Rastede	26	57	36486	X	Westerstede	Rastede	6750					X	820				10363	4	821	3748	Landwirtschaft_Gruenland
92	316	1/1	12;12C;13;13C	Rastede	Rastede	16	195/1	11256	X	Westerstede	Rastede	6831										7552				Landwirtschaft_Gruenland
92	312	1/1	10A;12;12C;13C	Rastede	Rastede	16	193/1	25832	X	Westerstede	Rastede	6831										7549				Landwirtschaft_Gruenland
92	661	1/1	12;13;13C	Rastede	Rastede	16	616/199	10152	X	Westerstede	Rastede	6831										79				Wald, sonstiges
92	595	1/1	12;13;13C	Rastede	Rastede	16	205/2	20908	X	Westerstede	Rastede	6831										5631				Landwirtschaft_Gruenland
92	593	1/1	12;13;13C	Rastede	Rastede	16	415/208	4356	X	Westerstede	Rastede	6831	081		36	X	R	1322	209		1736	101		1441	187	Landwirtschaft_Gruenland
92	554	1/1	12;12B;13;13C	Rastede	Rastede	16	413/208	21922	X	Westerstede	Rastede	6831					X	670	402		18	57	715		4830	Landwirtschaft_Gruenland, sonstiges
92	333	1/1	13;13B;13C	Rastede	Rastede	16	342/206	12825	X	Westerstede	Rastede	6831														

Eigentümer- Schlüsselnummer	Grundstücks-/ Ordnungsnummer	Eigentümeranteil	Blattnummer Grunderwerbsplan	Gemeinde	Gemarkung	Flur	Flurstück	Fläche [m²]	Flurbereinigung	Grundbuch			Mast			Freileitungs-Planflächen ohne Doppeltnennungen (links nach rechts)						neu zu belasten Schutzstreifen Neubau und dauerhafte Zuwegungen ohne Bestandsschutzstreifen	zu entlasten Bestandsschutz-streifen ohne Schutzstreifen Neubau und dauerhafte Zuwegungen	Nutzungsart
										Amtsgericht	Bezirk	Blatt	Nr.	Kanten- länge [m]	Anteil [%]	Dauernd in Anspruch zu nehmende Fläche [m²]								
																dingl. zu belasten	Mast	Schutz- streifen Neubau	dauerhafte Zuwegung	Kompensations- maßname (mit Doppelt- nennung)	Arbeits- fläche			
103	777	1/1	10	Rastede	Rastede	14	229/86	24857	X	Westerstede	Rastede	13537								592			950	Landwirtschaft_Gruenland
103	210	1/1	09;10	Rastede	Rastede	14	222/69	14203	X	Westerstede	Rastede	12886	089		100	X	R	24		790	86	24	3088	Landwirtschaft_Gruenland, Wald
103	557	1/1	10;11	Rastede	Rastede	14	228/86	2735	X	Westerstede	Rastede	13537	088			X	R	150		552		150	460	Landwirtschaft_Gruenland
103	212	1/1	10;11	Rastede	Rastede	14	226/85	11852	X	Westerstede	Rastede	13537	029	11	100	X	121	5808	203	5650	419	5812	14	Landwirtschaft_Gruenland
103	211	1/1	09;10	Rastede	Rastede	14	230/86	19923	X	Westerstede	Rastede	13537	088		100	X	R	1699		1872		1700	5782	Landwirtschaft_Gruenland
103	581	1/1	10;11;11A	Rastede	Rastede	14	102	12313	X	Westerstede	Rastede	13537	087		100	X	R	1103		615	284	1104	2741	Landwirtschaft_Gruenland
103	778	1/1	09A;10;11A	Rastede	Rastede	14	172/88	50718	X	Westerstede	Rastede	13537											225	Landwirtschaft_Gruenland, sonstiges
103	580	1/1	10;11;11A	Rastede	Rastede	14	101	18729	X	Westerstede	Rastede	13537								10	531		4115	Landwirtschaft_Gruenland
105	198	1/1	08B;08F	Rastede	Rastede	14	4	20240	X	Westerstede	Rastede	7578	069		3		R			1207	678		4618	Landwirtschaft_Gruenland
105	149	1/1	08;08A;09	Rastede	Rastede	6	87/1	37295		Westerstede	Rastede	10763				X		4488		1575		2732	28	Landwirtschaft_Ackerland
105	708	1/1	08B;09A	Rastede	Rastede	14	234/20	43456	X	Westerstede	Rastede	7578											654	Landwirtschaft_Gruenland, Wald, sonstiges
105	199	1/1	08B	Rastede	Rastede	14	5	25909	X	Westerstede	Rastede	7578	069		73		R			879	336		7026	Landwirtschaft_Gruenland
105	197	1/1	08B;08F	Rastede	Rastede	14	1/2	17794	X	Westerstede	Rastede	7578								90	16		58	Landwirtschaft_Gruenland, sonstiges
105	710	1/1	08B;09A	Rastede	Rastede	14	23	24092	X	Westerstede	Rastede	7578											5418	Landwirtschaft_Gruenland, sonstiges
105	709	1/1	08B;09;09A	Rastede	Rastede	14	60	26638	X	Westerstede	Rastede	7578											240	Landwirtschaft_Gruenland
105	196	1/1	08B;08F	Rastede	Rastede	14	1/1	19861	X	Westerstede	Rastede	7578									245			Landwirtschaft_Gruenland, Wald, sonstiges
106	245	1/1	10;11	Rastede	Rastede	14	84	43922	X	Westerstede	Rastede	7475				X		9798	15	19639	199	9805	78	Landwirtschaft_Gruenland, Wald
106	791	1/1	12A;12B;13;13A;13B	Rastede	Rastede	16	399/215	9525	X	Westerstede	Rastede	7475								177				Landwirtschaft_Gruenland
106	776	1/1	10	Rastede	Rastede	14	157/83	5264	X	Westerstede	Rastede	7475								278				Landwirtschaft_Gruenland, Wald
106	852	1/1	09E;09G	Rastede	Rastede	17	225/2	8830		Westerstede	Rastede	7475									87			sonstiges
106	648	1/1	09A;09D;12A	Rastede	Rastede	16	36	49444	X	Westerstede	Rastede	7475								35	74			Landwirtschaft_Gruenland
107	71	1/1	04;05	Wiefelstede	Wiefelstede	49	65	17566	X	Westerstede	Rastede	7526								4618				Landwirtschaft_Ackerland
107	672	1/1	05;05D	Rastede	Rastede	1	57/2	390	X	Westerstede	Rastede	7526								379				sonstiges
107	673	1/1	05;05D	Rastede	Rastede	1	57/3	45	X	Westerstede	Rastede	7526								46				Landwirtschaft_Ackerland
107	763	1/1	08;08D	Rastede	Rastede	6	36/1	62631	X	Westerstede	Rastede	7526				X		3		2261		3		Landwirtschaft_Ackerland, Landwirtschaft_Gruenland, sonstiges
107	132	1/1	08D	Rastede	Rastede	6	54/5	32332		Westerstede	Rastede	7526								11561				Landwirtschaft_Ackerland
107	36	1/1	06;06A;07	Rastede	Rastede	8	139/39	22037	X	Westerstede	Rastede	15125				X		355		421		355	465	Landwirtschaft_Ackerland
107	47	1/1	06;06A;07;07A	Rastede	Rastede	8	124/39	14559	X	Westerstede	Rastede	15125				X		1339		6407	6	1340		Landwirtschaft_Ackerland
107	38	1/1	06;06A	Rastede	Rastede	8	176/1	9761	X	Westerstede	Rastede	15125	078		12		R			826	949		2138	Landwirtschaft_Ackerland
107	128	1/1	08D	Rastede	Rastede	4	160/6	41622		Westerstede	Rastede	7526								16515				Landwirtschaft_Ackerland
107	564	1/1	08D	Rastede	Rastede	4	164/1	34911		Westerstede	Rastede	7526								955				Landwirtschaft_Gruenland
107	566	1/1	08D	Rastede	Rastede	4	169/1	18167		Westerstede	Rastede	7526								12675				Landwirtschaft_Gruenland
107	131	1/1	08D	Rastede	Rastede	4	148/1	21290		Westerstede	Rastede	7526								2138				Landwirtschaft_Ackerland, Landwirtschaft_Gruenland
107	45	1/1	06A;07;07A;07C	Rastede	Rastede	8	144/1	694	X	Westerstede	Rastede	15125									157			sonstiges
108	121	1/1	08;08A;08B	Rastede	Rastede	6	34/1	65714	X	Westerstede	Rastede	7537	023;095 N;096	12	100;100;51	X	144;R;R	16488	230	15985	44	5616	8	Landwirtschaft_Ackerland, Wald
108	138	1/1	08;08A;08B	Rastede	Rastede	6	646/213	30513		Westerstede	Rastede	7537	072		100	X	R		360	9960	54	23	3364	Landwirtschaft_Ackerland, Wald, sonstiges
109	719	1/1	12A;12B	Rastede	Rastede	16	281/114	13237	X	Westerstede	Rastede	7545											4879	Landwirtschaft_Gruenland, sonstiges
109	301	1/1	11;12;12B	Rastede	Rastede	16	181	16786	X	Westerstede	Rastede	7545								16	278			Landwirtschaft_Gruenland
110	390	1/1	13;14	Rastede	Rastede	15	93/4	773	X	Westerstede	Rastede	7550				X				461	10	40	461	Landwirtschaft_Gruenland
110	389	1/1	13;14	Rastede	Rastede	15	93/3	5198	X	Westerstede	Rastede	7550				X				2	222	277		Landwirtschaft_Gruenland
110	372	1/1	13;14	Rastede	Rastede	15	192/93	11910	X	Westerstede	Rastede	7550	038	12	100	X	144	1807	540	10952	22	2195		Landwirtschaft_Gruenland
111	864	1/1	14;14B;15	Rastede	Rastede	26																		

Eigentümer- Schlüsselnummer	Grundstücks-/ Ordnungsnummer	Eigentümeranteil	Blattnummer Grunderwerbsplan	Gemeinde	Gemarkung	Flur	Flurstück	Fläche [m²]	Flurbereinigung	Grundbuch			Mast			Freileitungs-Planflächen ohne Doppeltnennungen (links nach rechts)						neu zu belasten	zu entlasten	Nutzungsart	
										Amtsgericht	Bezirk	Blatt	Nr.	Kanten- länge [m]	Anteil [%]	dingl. zu belasten	Dauernd in Anspruch zu nehmende Fläche [m²]				vorüberg. In Anspruch				
																	Mast	Schutz- streifen Neubau	dauerhafte Zuwegung	Kompen- sations- maßname (mit Doppelt- nennung)	Arbeits- fläche				Zuwegung
121	56	1/1	07;07C	Rastede	Rastede	8	6/15	28481	X	Westerstede	Rastede	8892				X		254	876		548	601	1131		Landwirtschaft_Ackerland, Landwirtschaft_Gruenland, sonstiges
121	821	1/1	08D	Rastede	Rastede	6	91	11296		Westerstede	Rastede	8892									160				Landwirtschaft_Ackerland
121	75	1/1	07;07B;08;08C	Rastede	Rastede	8	13/11	26134	X	Westerstede	Rastede	8892				X		9427			4268	277	9434		Landwirtschaft_Ackerland, Landwirtschaft_Gruenland
121	77	1/1	07;07B;07C;08;08C	Rastede	Rastede	8	13/14	86458	X	Westerstede	Rastede	8892	020	11	100	X	121	9450	1593		39658	657	10645		Landwirtschaft_Gruenland
121	74	1/1	07;07B;08;08C	Rastede	Rastede	8	6/13	36168	X	Westerstede	Rastede	8892				X		1171			10		1172		Landwirtschaft_Ackerland
121	148	1/1	08;08D	Rastede	Rastede	6	89	33029		Westerstede	Rastede	8892	024	12	100	X	144	3490	171		9456	50	3490		Landwirtschaft_Ackerland
121	15	1/1	05	Rastede	Rastede	1	80/3	340	X	Westerstede	Rastede	8892				X		168			1		55	10	Landwirtschaft_Gruenland
121	52	1/1	06;06A;07;07A	Rastede	Rastede	8	33/5	12922	X	Westerstede	Rastede	16378				X		3874	263		12218	170	3445	818	Landwirtschaft_Ackerland, sonstiges
121	72	1/1	06A;07;07A	Rastede	Rastede	8	28/14	87088	X	Westerstede	Rastede	8892	019;076	10	100;100	X	100;R	6754	572		4809	2374	7129	9550	Landwirtschaft_Ackerland
121	14	1/1	05;05D	Rastede	Rastede	1	53/4	10408	X	Westerstede	Rastede	8892				X		4180			52	78	1951	1393	Landwirtschaft_Gruenland
121	58	1/1	07B;07C	Rastede	Rastede	8	10/14	813	X	Westerstede	Rastede	8892				X			452			277	452		sonstiges
122	766	1/1	08;08B;09	Rastede	Rastede	6	139/2	15663	X	Westerstede	Rastede	9564										54			Landwirtschaft_Gruenland
122	176	1/1	08B	Rastede	Rastede	6	151	10852	X	Westerstede	Rastede	9564	070		65		R				1070			2791	Landwirtschaft_Gruenland
122	179	1/1	08B;09;09B	Rastede	Rastede	6	138	14022	X	Westerstede	Rastede	9564				X			843		26	608	803	245	Landwirtschaft_Gruenland
122	171	1/1	08;08B;09	Rastede	Rastede	6	141/23	511	X	Westerstede	Rastede	9564						48					48		Landwirtschaft_Ackerland, sonstiges
122	178	1/1	08B;09;09B	Rastede	Rastede	6	136	32438	X	Westerstede	Rastede	9564	091		100	X	R	4172	588		2090	1725	1938	3363	Landwirtschaft_Gruenland, sonstiges
122	177	1/1	08B;09	Rastede	Rastede	6	143/2	2335	X	Westerstede	Rastede	9564				X			40			48	40		Landwirtschaft_Gruenland
123	160	1/1	08;09	Rastede	Rastede	6	127/2	5860	X	Westerstede	Rastede	9771				X		890	15		2405	1	520		Landwirtschaft_Gruenland
123	161	1/1	08;09	Rastede	Rastede	6	654/128	2569	X	Westerstede	Rastede	9771				X		541			1534		169		sonstiges
123	163	1/1	08;09	Rastede	Rastede	6	331/122	276	X	Westerstede	Rastede	9771				X		51					16		Landwirtschaft_Gruenland
123	663	1/1	08;09	Rastede	Rastede	6	124	885	X	Westerstede	Rastede	9771									83				Landwirtschaft_Gruenland, sonstiges
123	162	1/1	08;09	Rastede	Rastede	6	332/123	8151	X	Westerstede	Rastede	9771	093		100	X	R	5303			7031	107	1899	12	Landwirtschaft_Gruenland, sonstiges
123	168	1/1	08;09	Rastede	Rastede	6	387/129	3096	X	Westerstede	Rastede	9771	025	13	100	X	169	2506	57		3094	236	767		Landwirtschaft_Gruenland, sonstiges
123	165	1/1	08;09	Rastede	Rastede	6	141/24	89	X	Westerstede	Rastede	9771				X		39					8		sonstiges
123	164	1/1	08;09	Rastede	Rastede	6	141/25	466	X	Westerstede	Rastede	9771				X		183					38		sonstiges
124	751	1/1	17A;18A	Rastede	Rastede	29	453/26	14033		Westerstede	Rastede	16583												3642	Landwirtschaft_Gruenland
124	457	1/1	17;17B;18	Rastede	Rastede	28	736/173	235		Westerstede	Rastede	9782				X		165				52	165		Landwirtschaft_Gruenland
124	369	1/1	12A;13;13A;13B;14	Rastede	Rastede	16	634/226	5160	X	Westerstede	Rastede	90016				X		1	1466		205	1161	1218	652	sonstiges
124	356	1/1	12B;13;13A;13B;13C;14	Rastede	Rastede	15	267/90	13400	X	Westerstede	Rastede	90015	078N		10	X	R	777	1454		3610	1094	1664	82	sonstiges
124	399	1/1	14;14B;15	Rastede	Rastede	27	140/1	1888	X	Westerstede	Rastede	90027				X		273					273		Landwirtschaft_Gruenland
124	471	1/1	17D;18;18A;19	Rastede	Rastede	29	520/51	17930		Westerstede	Rastede	90029				X		5265	4600		2907	2744	8564		sonstiges
124	412	1/1	14B;15;16	Rastede	Rastede	27	118/3	5220	X	Westerstede	Rastede	90027				X		614	5				619		sonstiges
124	600	1/1	14A;16;17A;18A	Rastede	Rastede	28	224/1	22660		Westerstede	Rastede	90028									16	1865		1090	sonstiges
124	366	1/1	12A;13A;13B	Rastede	Rastede	16	635/76	10440	X	Westerstede	Rastede	90016				X		42			25	583	1	1	sonstiges
124	398	1/1	14B;15;16	Rastede	Rastede	26	52/4	3441	X	Westerstede	Rastede	90026				X			656		44	1023	657		sonstiges
124	386	1/1	13A;14A;14B;15	Rastede	Rastede	26	52/5	14715		Westerstede	Rastede	90026									1047	1858		646	sonstiges
124	703	1/1	08A;08B;08G	Rastede	Rastede	6	82/3	1980		Westerstede	Rastede	90006									133			247	sonstiges
124	134	1/1	08;08A;08B;08D	Rastede	Rastede	6	82/1	8886		Westerstede	Rastede	90006				X		434	839		1590	796	1097	301	sonstiges
124	170	1/1	08;08B;08F;09	Rastede	Rastede	6	141/15	5274	X	Westerstede	Rastede	90006				X		845	353		993	1020	98	381	sonstiges
124	570	1/1	08D;09B	Rastede	Rastede	6	105/9	6930		Westerstede	Rastede	90006									129				sonstiges
124	96																								

Eigentümer- Schlüsselnummer	Grundstücks-/ Ordnungsnummer	Eigentümeranteil	Blattnummer Grunderwerbsplan	Gemeinde	Gemarkung	Flur	Flurstück	Fläche [m²]	Flurbereinigung	Grundbuch			Mast			Freileitungs-Planflächen ohne Doppeltnennungen (links nach rechts)						neu zu belasten Schutzstreifen Neubau und dauerhafte Zuwegungen ohne Bestandsschutzstreifen	zu entlasten Bestandsschutz-streifen ohne Schutzstreifen Neubau und dauerhafte Zuwegungen	Nutzungsart	
										Amtsgericht	Bezirk	Blatt	Nr.	Kanten- länge [m]	Anteil [%]	dingl. zu belasten	Dauernd in Anspruch zu nehmende Fläche [m²]				vorüberg. In Anspruch				
																	Mast	Schutz- streifen Neubau	dauerhafte Zuwegung	Kompensations- maßname (mit Doppelt- nennung)	Arbeits- fläche				Zuwegung
129	48	1/1	06;06A;07;07A	Rastede	Rastede	8	137/39	16860	X	Westerstede	Rastede	10287				X		10			202		10		Landwirtschaft_Ackerland
129	95	1/1	05;05A	Wiefelstede	Wiefelstede	1	4	13642	X	Westerstede	Wiefelstede	551				X		105			1		105		Landwirtschaft_Gruenland
129	39	1/1	06A;07C	Rastede	Rastede	8	175/1	8757	X	Westerstede	Rastede	10287										30			Landwirtschaft_Ackerland
130	111	1/1	08	Rastede	Rastede	6	3	8973	X	Westerstede	Rastede	10338				X		1482	327		1407	684	339	48	Landwirtschaft_Ackerland
130	561	1/1	08	Rastede	Rastede	6	4	6519	X	Westerstede	Rastede	10338				X		2124	414			32	2526		Landwirtschaft_Ackerland
130	108	1/1	08	Rastede	Rastede	6	638/9	460	X	Westerstede	Rastede	10338				X		271					271		sonstiges
130	109	1/1	08	Rastede	Rastede	6	10	8829	X	Westerstede	Rastede	10338				X		5854			529	1	5644	68	Landwirtschaft_Ackerland
130	562	1/1	08C;08D	Rastede	Rastede	4	188/1	18461		Westerstede	Rastede	10732									5532				Landwirtschaft_Ackerland
130	112	1/1	08C;08D	Rastede	Rastede	4	200/11	23095		Westerstede	Rastede	13591									11694				Landwirtschaft_Ackerland
130	114	1/1	08C;08D	Rastede	Rastede	4	200/13	21412		Westerstede	Rastede	10274									849				Landwirtschaft_Ackerland
130	117	1/1	08D	Rastede	Rastede	4	173/5	17064		Westerstede	Rastede	12853									374				Landwirtschaft_Gruenland_sonstiges
130	115	1/1	08C;08D	Rastede	Rastede	4	188/2	20067		Westerstede	Rastede	10274									5256				Landwirtschaft_Ackerland, Landwirtschaft_Gruenland
131	426	1/1	14A;15;16;17	Rastede	Rastede	26	146/58	36786		Westerstede	Rastede	10385	043	12	100	X	144	6085	136		12879	12	4637	3071	Landwirtschaft_Gruenland
131	429	1/1	14A;16	Rastede	Rastede	28	294/250	16699		Westerstede	Rastede	10385									2731	1		171	Landwirtschaft_Gruenland
131	612	1/1	14A	Rastede	Rastede	28	292/251	2264		Westerstede	Rastede	10385									330	2		88	sonstiges
131	431	1/1	14A;16;17	Rastede	Rastede	26	59	38634		Westerstede	Rastede	10385	044	12	100	X	144	5264	2134		19612	359	6925	3394	Landwirtschaft_Gruenland
132	297	1/1	12	Rastede	Rastede	16	174/1	7791	X	Westerstede	Rastede	10777	083		73	X	R	280			282			268	Landwirtschaft_Gruenland
132	722	1/1	12A	Rastede	Rastede	16	296/137	5375	X	Westerstede	Rastede	10777												3858	Landwirtschaft_Gruenland_sonstiges
132	723	1/1	12A	Rastede	Rastede	16	294/137	11442	X	Westerstede	Rastede	10777												633	Landwirtschaft_Gruenland
132	307	1/1	12;12B	Rastede	Rastede	16	327/174	9340	X	Westerstede	Rastede	10777				X		4398			65	526	741	415	Landwirtschaft_Gruenland
132	721	1/1	12A;12B	Rastede	Rastede	16	297/137	5857	X	Westerstede	Rastede	10777												35	Landwirtschaft_Gruenland_sonstiges
132	590	1/1	12;12B	Rastede	Rastede	16	173	16434	X	Westerstede	Rastede	10777									28	1485			Landwirtschaft_Gruenland
132	506	1/1	12B	Rastede	Rastede	16	300/137	3904	X	Westerstede	Rastede	10777										68			Landwirtschaft_Gruenland_sonstiges
132	507	1/1	12B	Rastede	Rastede	16	624/139	7676	X	Westerstede	Rastede	10777										32			Wald, sonstiges
133	603	1/1	17;17B;18	Rastede	Rastede	26	63/2	18199		Westerstede	Rastede	10886									3	116			Landwirtschaft_Gruenland_sonstiges
138	50	1/1	06;06A;07;07A	Rastede	Rastede	8	38	23144	X	Westerstede	Rastede	12332				X		6440	533		3330	247	6660		Landwirtschaft_Gruenland_sonstiges
138	35	1/1	06;06A;07;07A	Rastede	Rastede	8	40/25	170322	X	Westerstede	Rastede	12332	016;017	10;11	100;100	X	100;121	20374	1911		26576	118	20478		Landwirtschaft_Ackerland, Landwirtschaft_Gruenland_sonstiges
139	626	1/1	14A;15;16	Rastede	Rastede	28	285/254	15963		Westerstede	Rastede	12351									8	6			Landwirtschaft_Gruenland
140	465	1/1	17;17B;17D;18	Rastede	Rastede	29	265/98	33617		Westerstede	Rastede	12439				X		7337			4954		7343		Landwirtschaft_Gruenland
142	713	1/1	09A	Rastede	Rastede	16	14/2	112	X	Westerstede	Rastede	12624												37	Landwirtschaft_Gruenland
142	780	1/1	10A;11;12	Rastede	Rastede	14	240/118	38870	X	Westerstede	Rastede	12624	085		43		R				292			1318	Landwirtschaft_Gruenland
142	288	1/1	11;12	Rastede	Rastede	14	134/1	25858	X	Westerstede	Rastede	12624	084		100		R				665	733		5990	Landwirtschaft_Gruenland_sonstiges
142	270	1/1	11;11A;12	Rastede	Rastede	16	99/3	18693	X	Westerstede	Rastede	12624	032	13	100	X	169	7835	70		13109	183	7841		Landwirtschaft_Gruenland
142	583	1/1	09A;12A	Rastede	Rastede	16	39/16	10127	X	Westerstede	Rastede	12624	064		100		R				6364	78		5508	Landwirtschaft_Gruenland
142	783	1/1	11;12	Rastede	Rastede	14	119	1299	X	Westerstede	Rastede	12624												545	Landwirtschaft_Gruenland_sonstiges
142	505	1/1	11;12	Rastede	Rastede	14	115/3	507	X	Westerstede	Rastede	12624												277	Landwirtschaft_Gruenland_sonstiges
142	714	1/1	09A;09D	Rastede	Rastede	16	14	21231	X	Westerstede	Rastede	12624												3812	Landwirtschaft_Gruenland
142	782	1/1	11;12	Rastede	Rastede	14	239/116	4993	X	Westerstede	Rastede	12624												3442	Landwirtschaft_Gruenland
142	374	1/1	13;13C;14	Rastede	Rastede	15	95	25548	X	Westerstede	Rastede	12624				X		3331	334		6371	3	3668		Landwirtschaft_Gruenland_sonstiges
142	271	1/1	11;11A;12	Rastede	Rastede	16	101/1	8728	X	Westerstede	Rastede	12624									5412				Landwirtschaft_Gruenland
142	781	1/1	11;12</																						

Eigentümer-Schlüsselnummer	Grundstücks-/Ordnungsnummer	Eigentümeranteil	Blattnummer Grunderwerbsplan	Gemeinde	Gemarkung	Flur	Flurstück	Fläche [m²]	Flurbereinigung	Grundbuch			Mast			Freileitungs-Planflächen ohne Doppeltnennungen (links nach rechts)						neu zu belasten Schutzstreifen Neubau und dauerhafte Zuwegungen ohne Bestandsschutzstreifen	zu entlasten Bestandsschutz-streifen ohne Schutzstreifen Neubau und dauerhafte Zuwegungen	Nutzungsart	
										Amtsgericht	Bezirk	Blatt	Nr.	Kanten- länge [m]	Anteil [%]	dingl./ zu belasten	Mast	Schutz- streifen Neubau	dauerhafte Zuwegung	Kompensations- maßnahme (mit Doppelt- nennung)	Arbeits- fläche				Zuwegung
164	351	1/1	13;13C	Rastede	Rastede	15	43	22112	X	Westerstede	Rastede	1451									11199			Landwirtschaft_Gruenland, sonstiges	
164	349	1/1	13;13B;14	Rastede	Rastede	15	109/92	14471	X	Westerstede	Rastede	1451	079N;054		100;100	X	R;R	5708			5620		2893		Landwirtschaft_Gruenland
164	309	1/1	12;12C;13;13C	Rastede	Rastede	16	323/170	9326	X	Westerstede	Rastede	14151	034	11	100	X	121	3978	173		2025		3997	266	Landwirtschaft_Gruenland
164	345	1/1	13C	Rastede	Rastede	15	46	6544	X	Westerstede	Rastede	1451									2681				Landwirtschaft_Gruenland, sonstiges
164	591	1/1	12;12B;13	Rastede	Rastede	16	172	16864	X	Westerstede	Rastede	14151				X			74		31	105	74	955	Landwirtschaft_Gruenland
164	347	1/1	13;13C	Rastede	Rastede	15	45	20673	X	Westerstede	Rastede	1451									3152				Landwirtschaft_Gruenland, sonstiges
164	308	1/1	12;12C	Rastede	Rastede	16	326/171	9192	X	Westerstede	Rastede	14151				X		4424			1		2371	2434	Landwirtschaft_Gruenland
164	346	1/1	13C	Rastede	Rastede	15	44	24342	X	Westerstede	Rastede	1451									11389				Landwirtschaft_Gruenland
164	320	1/1	12;12B;12C;13	Rastede	Rastede	16	169	16709	X	Westerstede	Rastede	14151	082		100	X	R	70	981		611	235	851	3841	Landwirtschaft_Gruenland
164	873	1/1	13;13B;13C	Rastede	Rastede	16	481/206	1944	X	Westerstede	Rastede	14151									19				Wald, sonstiges
164	344	1/1	13C	Rastede	Rastede	15	47	4910	X	Westerstede	Rastede	14151									2382				Landwirtschaft_Gruenland, sonstiges
164	296	1/1	12	Rastede	Rastede	16	175/1	8011	X	Westerstede	Rastede	14151	083		27	X	R	3133			198		1893	3060	Landwirtschaft_Gruenland
164	339	1/1	13C	Rastede	Rastede	15	23/1	11516	X	Westerstede	Rastede	14151									3723				Landwirtschaft_Gruenland
164	306	1/1	12;12B	Rastede	Rastede	16	330/175	7993	X	Westerstede	Rastede	14151				X		1489			43		1372		Landwirtschaft_Gruenland
167	410	1/1	14B;15;16	Rastede	Rastede	27	123/1	9363	X	Westerstede	Rastede	16124				X		3994			758	267	3997		Landwirtschaft_Gruenland
167	411	1/1	14B;15;16	Rastede	Rastede	27	227/123	10175	X	Westerstede	Rastede	16124				X		425			83		425		Landwirtschaft_Gruenland
167	737	1/1	14A;14C	Rastede	Rastede	26	58/4	761		Westerstede	Rastede	6238												314	sonstiges
167	738	1/1	14A;14C	Rastede	Rastede	26	58/6	23128		Westerstede	Rastede	6238												3986	Landwirtschaft_Gruenland
167	415	1/1	14B;15;16	Rastede	Rastede	28	739/263	9880		Westerstede	Rastede	15963				X		811					811		Landwirtschaft_Gruenland
168	107	1/1	08	Rastede	Rastede	6	9	9657	X	Westerstede	Rastede	16144				X		742					743		sonstiges
169	135	1/1	08;08A;08B	Rastede	Rastede	6	439/82	18000		Westerstede	Rastede	16688	094		100	X	R	2455			5384	564	2124	4146	Landwirtschaft_Ackerland
169	500	1/1	08;08A;08B	Rastede	Rastede	6	438/79	3849		Westerstede	Rastede	16688										81			Landwirtschaft_Ackerland
170	773	1/1	08B;09	Rastede	Rastede	6	154	16705	X	Westerstede	Rastede	16696									104			80	Landwirtschaft_Gruenland, Wald
170	183	1/1	08;09	Rastede	Rastede	6	421/133	13021	X	Westerstede	Rastede	16696	092N		55	X	R	4442			4217		709		Landwirtschaft_Ackerland
170	184	1/1	08;09	Rastede	Rastede	6	141/6	1719	X	Westerstede	Rastede	16696				X		81			85	34	81		Landwirtschaft_Ackerland
170	181	1/1	09;09B	Rastede	Rastede	6	135	6488	X	Westerstede	Rastede	16696				X		3887	641		926	147	1348	1115	Landwirtschaft_Gruenland
170	175	1/1	08B;08F	Rastede	Rastede	6	155/6	17262	X	Westerstede	Rastede	16696	070		35		R				1478	877		3956	Landwirtschaft_Gruenland
170	182	1/1	09;09B	Rastede	Rastede	6	134	6514	X	Westerstede	Rastede	16696	026;092N	11	100;45	X	121;R	3391	24		5402	15	1064	724	Landwirtschaft_Gruenland
170	174	1/1	08B;08F	Rastede	Rastede	6	155/9	14242	X	Westerstede	Rastede	16696										717			Landwirtschaft_Gruenland
171	205	1/1	09;09C;10	Rastede	Rastede	14	73	46644		Westerstede	Rastede	16866				X		185			9584	7	185		Landwirtschaft_Gruenland, Wald
172	185	1/1	08;09;09B	Rastede	Rastede	6	120/1	24958		Westerstede	Rastede	16906				X		4820			2725		2149		Landwirtschaft_Ackerland, Landwirtschaft_Gruenland
172	193	1/1	09B	Rastede	Rastede	5	172/114	18105		Westerstede	Rastede	16906									2645				Landwirtschaft_Ackerland, sonstiges
172	194	1/1	09;09B	Rastede	Rastede	5	173/114	35762		Westerstede	Rastede	16906				X		1871			14938		1102	54	Landwirtschaft_Ackerland, Landwirtschaft_Gruenland, sonstiges
172	192	1/1	09B	Rastede	Rastede	5	115	14988		Westerstede	Rastede	16906									60				Landwirtschaft_Ackerland, sonstiges
172	195	1/1	09;09B;09C	Rastede	Rastede	5	176/135	35569		Westerstede	Rastede	16906									1729	10			Landwirtschaft_Ackerland, sonstiges
172	180	1/1	09;09B;09C	Rastede	Rastede	5	242/135	41903		Westerstede	Rastede	16906				X		7126			16930	38	5675	15	Landwirtschaft_Ackerland, Landwirtschaft_Gruenland
172	186	1/1	09;09B	Rastede	Rastede	6	294/120	13193		Westerstede	Rastede	16906				X		148			697		148		Landwirtschaft_Ackerland, Landwirtschaft_Gruenland
173	745	1/1	14A;17A;17B	Rastede	Rastede	28	180	12494		Westerstede	Rastede	16551												37	Landwirtschaft_Gruenland
173	456	1/1	17;17B;17C;18	Rastede	Rastede	28	606/173	21902		Westerstede	Rastede	17043				X		2300			719	55	2301		Landwirtschaft_Gruenland
175	419	1/1	14A;15;16	Rastede	Rastede	28	273/255	15855		Westerstede	Rastede	17370	042	11	100	X	121								

Eigentümer- Schlüsselnummer	Grundstücks-/ Ordnungsnummer	Eigentümeranteil	Blattnummer Grunderwerbsplan	Gemeinde	Gemarkung	Flur	Flurstück	Fläche [m²]	Flurbereinigung	Grundbuch			Mast			Freileitungs-Planflächen ohne Doppeltennungen (links nach rechts)						neu zu belasten Schutzstreifen Neubau und dauerhafte Zuwegungen ohne Bestandsschutzstreifen	zu entlasten Bestandsschutz-streifen ohne Schutzstreifen Neubau und dauerhafte Zuwegungen	Nutzungsart	
										Amtsgericht	Bezirk	Blatt	Nr.	Kanten- länge [m]	Anteil [%]	dingl. zu belasten	Dauernd in Anspruch zu nehmende Fläche [m²]				vorüberg. In Anspruch				
																	Mast	Schutz- streifen Neubau	dauerhafte Zuwegung	Kompensations- maßname (mit Doppelt- nennung)	Arbeits- fläche				Zuwegung
187	69	1/1	03;03C	Wiefelstede	Wiefelstede	49	34	45050		Westerstede	Wiefelstede	3597									6291				Landwirtschaft_Ackerland
187	61	1/1	03;03A;03B;04	Wiefelstede	Wiefelstede	49	25/2	37871		Westerstede	Wiefelstede	3597				X		5147			14	3614	3185		Landwirtschaft_Ackerland
188	12	1/1	01;01A	Wiefelstede	Wiefelstede	48	102/2	22806		Westerstede	Wiefelstede	3974								1402					Landwirtschaft_Ackerland, Landwirtschaft_Gruenland
189	31	1/1	01;02	Wiefelstede	Wiefelstede	45	69/1	302		Westerstede	Wiefelstede	4286				X		162			319	162			Landwirtschaft_Gruenland
189	33	1/1	01;02	Wiefelstede	Wiefelstede	45	99/1	2923		Westerstede	Wiefelstede	4286				X		1029			2711	1029			Landwirtschaft_Gruenland
189	30	1/1	01;02	Wiefelstede	Wiefelstede	45	69/23	28414		Westerstede	Wiefelstede	4286				X		3086			3614	2803			Landwirtschaft_Gruenland
190	17	1/1	01;01A	Wiefelstede	Wiefelstede	45	50/5	40701		Westerstede	Wiefelstede	9166								758	14		7757		Landwirtschaft_Gruenland
190	20	1/1	01;01A;02	Wiefelstede	Wiefelstede	45	61/1	18763		Westerstede	Wiefelstede	4367	002	11	100	X	121	1874	95		2750	14	1686	375	Landwirtschaft_Gruenland
190	11	1/1	01;01A	Wiefelstede	Wiefelstede	45	52/3	1621		Westerstede	Wiefelstede	9166				X		919	94		1278	19	920		Landwirtschaft_Gruenland
190	21	1/1	01;01A	Wiefelstede	Wiefelstede	45	60	20509		Westerstede	Wiefelstede	4367				X		6584	1399		2143	61	6908	5253	Landwirtschaft_Gruenland
190	16	1/1	01;01A	Wiefelstede	Wiefelstede	45	59/1	46753		Westerstede	Wiefelstede	9166	001;091	11	100;73	X	121;R	11295	308		22058		11376	2643	Landwirtschaft_Gruenland
190	125	1/1	01;01A;01B;02	Wiefelstede	Wiefelstede	45	64/3	43037		Westerstede	Wiefelstede	4367				X		5470	49		984	503	1401	1878	Landwirtschaft_Gruenland, sonstiges
190	109	1/1	01;01A	Wiefelstede	Wiefelstede	45	400/50	7374		Westerstede	Wiefelstede	4367								25	41				Landwirtschaft_Gruenland
191	144	1/1	01;02	Wiefelstede	Wiefelstede	45	99/2	2489		Westerstede	Wiefelstede	4381								986					Landwirtschaft_Gruenland
192	106	1/1	05	Wiefelstede	Wiefelstede	1	34	13494	X	Westerstede	Wiefelstede	5737				X		1413			757		1415		Landwirtschaft_Gruenland
193	103	1/1	05	Wiefelstede	Wiefelstede	1	33/2	15131	X	Westerstede	Wiefelstede	6077				X		4417			1432	146	4420		Landwirtschaft_Gruenland
195	40	1/1	02;02B;03;03B	Wiefelstede	Wiefelstede	50	2/7	67204		Westerstede	Wiefelstede	8950								10005					Landwirtschaft_Gruenland, sonstiges
195	47	1/1	02;03;03B	Wiefelstede	Wiefelstede	49	8/1	5416		Westerstede	Wiefelstede	8950				X		435			653	110	422	2882	Landwirtschaft_Ackerland
195	52	1/1	02;03;03B	Wiefelstede	Wiefelstede	49	11	9108		Westerstede	Wiefelstede	8950				X		2246					1344	600	Landwirtschaft_Ackerland
195	150	1/1	02;02B;03;03B	Wiefelstede	Wiefelstede	49	10	10785		Westerstede	Wiefelstede	8950								179				449	Landwirtschaft_Ackerland
195	54	1/1	02;03;03B	Wiefelstede	Wiefelstede	49	16	8620		Westerstede	Wiefelstede	8950				X		2118					854	489	Landwirtschaft_Ackerland
195	149	1/1	02;03;03B	Wiefelstede	Wiefelstede	49	9	11011		Westerstede	Wiefelstede	8950				X		4						1750	Landwirtschaft_Ackerland, Wald, sonstiges
195	45	1/1	02;03	Wiefelstede	Wiefelstede	49	6	1628		Westerstede	Wiefelstede	8950								1123					Landwirtschaft_Ackerland
195	43	1/1	02;03;03B	Wiefelstede	Wiefelstede	49	7	19746		Westerstede	Wiefelstede	8950				X		1031			6210		1032		Landwirtschaft_Ackerland
195	127	1/1	03;03B;03C;04	Wiefelstede	Wiefelstede	49	23	87334		Westerstede	Wiefelstede	8950								2542					Landwirtschaft_Ackerland
195	39	1/1	02;02B;03;03B	Wiefelstede	Wiefelstede	50	1/7	63215		Westerstede	Wiefelstede	8950									10200				Landwirtschaft_Gruenland
195	67	1/1	03;03C;04	Wiefelstede	Wiefelstede	49	31	31892		Westerstede	Wiefelstede	8950									11895				Landwirtschaft_Ackerland
195	50	1/1	02B;03;03B	Wiefelstede	Wiefelstede	50	4/9	57305		Westerstede	Wiefelstede	8950									10330				Landwirtschaft_Gruenland, sonstiges
195	46	1/1	02;03;03B	Wiefelstede	Wiefelstede	49	12	9124		Westerstede	Wiefelstede	8950				X		5290			538	86	4812	196	Landwirtschaft_Ackerland
195	132	1/1	03C;04;05;05A	Wiefelstede	Wiefelstede	49	44	2440	X	Westerstede	Wiefelstede	94049				X		289			853		289	83	sonstiges
196	133	1/1	02;02B	Wiefelstede	Wiefelstede	44	88/12	18426		Westerstede	Wiefelstede	9087				X		54			414		54	1625	sonstiges
196	148	1/1	02;02A	Wiefelstede	Wiefelstede	44	88/11	58517		Westerstede	Wiefelstede	9087											628		Wald, sonstiges
198	128	1/1	03;03A;03B;03C;04;05	Wiefelstede	Wiefelstede	49	26/5	67924		Westerstede	Wiefelstede	10093	084		9	X	R	11648			14812		11567	8435	Landwirtschaft_Ackerland, Landwirtschaft_Gruenland, sonstiges
199	74	1/1	03;03C;04;05;05A	Wiefelstede	Wiefelstede	49	43/7	59662	X	Westerstede	Wiefelstede	3260	010;083	12	100;100	X	144;R	9848	993		26661	283	9882	6633	Landwirtschaft_Ackerland, sonstiges
200	247	1/1	21A	Ovelgönne	Großenmeer	8	383/221	46967		Brake (Unterweser)	Ovelgönne	3546								602	2		10333		Landwirtschaft_Gruenland, sonstiges
200	67	1/1	19A;19B;21A;21B	Ovelgönne	Großenmeer	8	287/210	7809		Brake (Unterweser)	Ovelgönne	3546								23	3649		358		Landwirtschaft_Gruenland, sonstiges
200	189	1/1	21A;21B	Ovelgönne	Großenmeer	8	218	23257		Brake (Unterweser)	Ovelgönne	3546	043		100		R			1950	560		2855		Landwirtschaft_Gruenland
200	273	1/1	19B;21B	Ovelgönne	Großenmeer	8	286/209	593		Brake (Unterweser)	Ovelgönne	3546									22				Landwirtschaft_Gruenland
200	65	1/1	19A;19B;21A;21B	Ovelgönne	Großenmeer	8	382/215	88320		Brake (Unterweser)	Ovelgönne	3546								4	606				Landwirtschaft_Gruenland
200	275	1/1	19B;21B	Ovelgönne	Großenmeer	8	214/1	16463		Brake (Unterweser)	Ovelgönne	3546													

Eigentümer- Schlüsselnummer	Grundstücks-/ Ordnungsnummer	Eigentümeranteil	Blattnummer Grunderwerbsplan	Gemeinde	Gemarkung	Flur	Flurstück	Fläche [m²]	Flurbereinigung	Grundbuch			Mast			Freileitungs-Planflächen ohne Doppeltennungen (links nach rechts)						neu zu belasten Schutzstreifen Neubau und dauerhafte Zuwegungen ohne Bestandsschutzstreifen	zu entlasten Bestandsschutz-streifen ohne Schutzstreifen Neubau und dauerhafte Zuwegungen	Nutzungsart	
										Amtsgericht	Bezirk	Blatt	Nr.	Kanten- länge [m]	Anteil [%]	dingl. zu belasten	Dauernd in Anspruch zu nehmende Fläche [m²]				vorüberg. In Anspruch				
																	Mast	Schutz- streifen Neubau	dauerhafte Zuwegung	Kompensations- maßname (mit Doppelt- nennung)	Arbeits- fläche				Zuwegung
202	147	1/1	27A;29	Elsfleth, Stadt	Moorriem	39	6/3	19484		Brake (Unterweser)	Elsfleth	5111	079;026 A	11	100;100	X	121;R	4120	1306		7201	219	4044	857	Landwirtschaft_Ackerland
202	259	1/1	22A	Ovelgönne	Großenmeer	10	252/87	5228		Brake (Unterweser)	Ovelgönne	3567											436	Landwirtschaft_Gruenland	
202	260	1/1	22A;22B	Ovelgönne	Großenmeer	10	96	84446		Brake (Unterweser)	Ovelgönne	3730								521			8033	Landwirtschaft_Gruenland	
202	262	1/1	22A;22B;24A	Ovelgönne	Großenmeer	10	168	16766		Brake (Unterweser)	Ovelgönne	3155											1421	Landwirtschaft_Gruenland	
202	163	1/1	22A;23;24A	Ovelgönne	Großenmeer	10	315/166	23252		Brake (Unterweser)	Ovelgönne	3155	038		26		R				716	253	2409	Landwirtschaft_Gruenland	
202	263	1/1	22A;24A;24B	Ovelgönne	Großenmeer	11	15	21963		Brake (Unterweser)	Ovelgönne	3155											5235	Landwirtschaft_Gruenland	
202	164	1/1	22A;22B;24A	Ovelgönne	Großenmeer	10	314/165	24689		Brake (Unterweser)	Ovelgönne	3155	038		74		R				884	915	2734	Landwirtschaft_Gruenland	
202	167	1/1	22B;22C	Ovelgönne	Großenmeer	10	311/162	20593		Brake (Unterweser)	Ovelgönne	3587								251	1045			Landwirtschaft_Gruenland, sonstiges	
202	165	1/1	22A;22B;24A	Ovelgönne	Großenmeer	10	313/164	24191		Brake (Unterweser)	Ovelgönne	3155								13	981			Landwirtschaft_Gruenland, sonstiges	
202	166	1/1	22B;22C	Ovelgönne	Großenmeer	10	312/163	11892		Brake (Unterweser)	Ovelgönne	3587								156	696			Landwirtschaft_Gruenland, sonstiges	
202	323	1/1	23;24	Ovelgönne	Großenmeer	10	94	8725		Brake (Unterweser)	Ovelgönne	3730								72				Landwirtschaft_Gruenland	
203	55	1/1	19A	Ovelgönne	Großenmeer	8	104/15	32860		Westerstede	Rastede	7839	045		100		R				2260	788	7664	Landwirtschaft_Gruenland	
203	60	1/1	19A;21A;21B	Ovelgönne	Großenmeer	8	303/144	51756		Westerstede	Rastede	7839									2800		1093	Landwirtschaft_Gruenland	
203	59	1/1	19A;21A	Ovelgönne	Großenmeer	8	302/143	25396		Westerstede	Rastede	7839									149		8410	Landwirtschaft_Gruenland	
203	244	1/1	19A	Ovelgönne	Großenmeer	8	104/12	20500		Westerstede	Rastede	7839											1733	Landwirtschaft_Gruenland, sonstiges	
203	226	1/1	19A;19B	Ovelgönne	Großenmeer	8	104/16	4746		Westerstede	Rastede	7839								25	1917		421	sonstiges	
203	46	1/1	19A;19B	Ovelgönne	Großenmeer	8	104/10	56753		Westerstede	Rastede	7839	046		100		R			1576	1675		10152	Landwirtschaft_Gruenland	
203	45	1/1	19A;19B	Ovelgönne	Großenmeer	8	104/13	47566		Westerstede	Rastede	7839								65	106			Landwirtschaft_Gruenland	
203	185	1/1	19A;19B	Ovelgönne	Großenmeer	8	107	9792		Westerstede	Rastede	7839								12	31			Landwirtschaft_Gruenland	
206	257	1/1	22A	Ovelgönne	Großenmeer	10	318/85	10610		Brake (Unterweser)	Ovelgönne	3376											1467	Landwirtschaft_Gruenland	
206	258	1/1	22A	Ovelgönne	Großenmeer	10	325/85	5488		Brake (Unterweser)	Ovelgönne	3376											2008	Landwirtschaft_Gruenland	
206	157	1/1	22A	Ovelgönne	Großenmeer	10	326/85	5232		Brake (Unterweser)	Ovelgönne	3376	040		97		R				987		2943	Landwirtschaft_Gruenland	
206	282	1/1	22A	Ovelgönne	Großenmeer	10	250/84	9280		Brake (Unterweser)	Ovelgönne	3376								11				Landwirtschaft_Gruenland	
209	204	1/1	21;21D	Ovelgönne	Großenmeer	6	28	15937		Brake	Ovelgönne	3182								36	44			Landwirtschaft_Gruenland	
211	202	1/1	22;22D	Ovelgönne	Großenmeer	6	257/100	4332		Brake	Ovelgönne	4721				X			260	31	288	261		Landwirtschaft_Gruenland, sonstiges	
212	303	1/1	22;22D;23	Ovelgönne	Großenmeer	5	9	11749		Brake (Unterweser)	Ovelgönne	2630								1725				Landwirtschaft_Gruenland	
212	302	1/1	22;22D;23	Ovelgönne	Großenmeer	5	10	3270		Brake (Unterweser)	Ovelgönne	2630								1250				Landwirtschaft_Gruenland	
215	254	1/1	21A	Ovelgönne	Großenmeer	10	32/1	17302		Brake	Ovelgönne	3205											4397	Landwirtschaft_Gruenland	
216	144	1/1	21A;22A	Ovelgönne	Großenmeer	10	37/5	24252		Brake	Ovelgönne	2557								807			5218	Landwirtschaft_Gruenland	
217	196	1/1	21A	Ovelgönne	Großenmeer	12	4/1	5942		Brake (Unterweser)	Ovelgönne	4377	042		100		R			826	269		2530	sonstiges	
218	145	1/1	21A	Ovelgönne	Großenmeer	12	6	6447		Brake (Unterweser)	Ovelgönne	3080	042				R			789			534	sonstiges	
219	27	1/1	19;19A;20	Ovelgönne	Großenmeer	8	364/7	25178		Brake	Ovelgönne	3876								362			989	Landwirtschaft_Gruenland, sonstiges	
220	61	1/1	21;21C	Ovelgönne	Großenmeer	6	1/1	56878		Brake	Ovelgönne	3402				X		5775		7	19	5780		Landwirtschaft_Ackerland	
223	450	1/1	17A	Rastede	Rastede	28	179	26462		Westerstede	Rastede	7447	053		100		R			1742	426		8175	Landwirtschaft_Gruenland	
223	746	1/1	17A	Rastede	Rastede	28	403/178	6487		Westerstede	Rastede	7447								719			1180	Landwirtschaft_Gruenland	
223	473	1/1	17A;18A	Rastede	Rastede	28	572/16	6097		Westerstede	Rastede	7447	052		100		R			2803	243		1001	Landwirtschaft_Gruenland	
223	756	1/1	18;18A;18B	Rastede	Rastede	29	458/44	14911		Westerstede	Rastede	8208											3898	Landwirtschaft_Gruenland	
223	475	1/1	17A;18A	Rastede	Rastede	28	604/15	9900		Westerstede	Rastede	7447								3949			1336	Landwirtschaft_Gruenland	
223	754	1/1	18A;18B	Rastede	Rastede	29	35	5778		Brake (Unterweser)	Ovelgönne	4064											2596	Landwirtschaft_Gruenland	
223	519	1/1	17;17A;18;18A	Rastede	Rastede	29	40	28676		Brake (Unterweser)	Ovelgönne	4064				X			4		26	4		Landwirtschaft_Gruenland, Wald	
223	755	1/1	18A	Rastede	Rastede	29	36	5127		Brake (Unterweser)	Ovelgönne	4064											346	Landwirtschaft_Gruenland	
223	483	1/1	18A;18B	Rastede	Rastede	29	33/1	1625		Brake (Unterweser)	Ovelgönne	4064									319			Landwirtschaft_Gruenland, sonstiges	
223	4	1/1	18A;18B	Ovelgönne	Großenmeer	7	123/1	486		Brake (Unterweser)	Ovelgönne	4064									68			Landwirtschaft_Gruenland, sonstiges	
223	7	1/1	18A;18B	Ovelgönne	Großenmeer	7	121	4298		Brake (Unterweser)	Ovelgönne	4064									99			Landwirtschaft_Gruenland, sonstiges	
223	8	1/1	18A;18B	Ovelgönne	Großenmeer	7	125	12073		Brake (Unterweser)	Ovelgönne	4064									410			Landwirtschaft_Gruenland, sonstiges	
223	9	1/1	18A;18B	Ovelgönne	Großenmeer	7	126	527		Brake (Unterweser)	Ovelgönne	4064									149		</		

Eigentümer- Schlüsselnummer	Grundstücks-/ Ordnungsnummer	Eigentümeranteil	Blattnummer Grunderwerbsplan	Gemeinde	Gemarkung	Flur	Flurstück	Fläche [m²]	Flurbereinigung	Grundbuch			Mast			Freileitungs-Planflächen ohne Doppeltennungen (links nach rechts)						neu zu belasten	zu entlasten	Nutzungsart		
										Amtsgericht	Bezirk	Blatt	Nr.	Kanten- länge [m]	Anteil [%]	dingl. zu belasten	Mast	Schutz- streifen Neubau	dauerhafte Zuwegung	Kompensations- maßnahme (mit Doppelt- nennung)	Arbeits- fläche				Zuwegung	Dauernd in Anspruch zu nehmende Fläche [m²] vorüberg. In Anspruch
231	12	1/1	25;25C;26	Elsfleth, Stadt	Moorriem	59	21	13541		Brake (Unterweser)	Moorriem	2087	068	11	100	X	121	5681	499		9591	150	5896		Landwirtschaft_Gruenland	
234	64	1/1	25A;25B;26;26A;27	Elsfleth, Stadt	Moorriem	65	77	48535		Brake	Elsfleth	6078	031		1		R				542		2567		Landwirtschaft_Gruenland	
235	41	1/1	25A;25B	Elsfleth, Stadt	Moorriem	65	22	12802		Brake (Unterweser)	Elsfleth	4860									919		1076		Landwirtschaft_Gruenland	
235	152	1/1	25;25C;26	Elsfleth, Stadt	Moorriem	60	12	16805		Brake	Elsfleth	5113								13					Landwirtschaft_Gruenland	
235	42	1/1	25A;25B	Elsfleth, Stadt	Moorriem	65	25	23200		Brake	Elsfleth	4860	033		74		R				893	2231		2084		Landwirtschaft_Gruenland
236	128	1/1	25A;25B	Elsfleth, Stadt	Moorriem	65	32	19873		Brake (Unterweser)	Elsfleth	6085											1916		Landwirtschaft_Gruenland, sonstiges	
236	44	1/1	25A;25B	Elsfleth, Stadt	Moorriem	65	31	27788		Brake	Elsfleth	6085	033		26		R				707		3952		Landwirtschaft_Gruenland	
237	379	1/1	14;15	Rastede	Rastede	15	173/99	22184	X	Westerstede	Rastede	13917									357				Landwirtschaft_Gruenland	
240	6	1/1	24A;25A	Elsfleth, Stadt	Moorriem	59	13/2	4003		Brake	Elsfleth	5385									1363		89		sonstiges	
241	39	1/1	25A;25C;26	Elsfleth, Stadt	Moorriem	64	35	18330		Brake	Moorriem	2165	071	11	100	X	121	2231	822		2511	127	2989		Landwirtschaft_Gruenland	
241	38	1/1	25A;25C;26	Elsfleth, Stadt	Moorriem	64	34	22669		Brake	Moorriem	2165				X		2619	311		496	61	2932		Landwirtschaft_Gruenland	
241	37	1/1	25A;25C;26	Elsfleth, Stadt	Moorriem	64	33	21766		Brake	Moorriem	2165				X		3024	11		9		3036		Landwirtschaft_Gruenland	
242	22	1/1	25;25C;26	Elsfleth, Stadt	Moorriem	64	26	22124		Brake	Elsfleth	2545				X		181					181		Landwirtschaft_Gruenland	
242	149	1/1	25;25A;26	Elsfleth, Stadt	Moorriem	59	30/2	35884		Brake	Elsfleth	2545				X		4219			10200		4222	1689	Landwirtschaft_Gruenland	
243	141	1/1	25B;26A	Elsfleth, Stadt	Moorriem	35	28	43383		Brake (Unterweser)	Moorriem	2352											6663		Landwirtschaft_Gruenland	
245	136	1/1	25A;25B;26;26A	Elsfleth, Stadt	Moorriem	65	65	33217		Brake	Elsfleth	4747											1930		Landwirtschaft_Gruenland, sonstiges	
248	438	1/1	14A;17A	Rastede	Rastede	28	635/231	17406		Westerstede	Rastede	7786									639	771		3639		Landwirtschaft_Gruenland, sonstiges
248	437	1/1	14A;17A	Rastede	Rastede	28	232	9865		Westerstede	Rastede	7786				X			11		4	694	11	1112		Landwirtschaft_Gruenland, sonstiges
248	441	1/1	14A;17A	Rastede	Rastede	28	215	13845		Westerstede	Rastede	7786	054		52		R				1658	718		3854		Landwirtschaft_Gruenland
248	440	1/1	14A;17A	Rastede	Rastede	28	214	9797		Westerstede	Rastede	7786										115				Landwirtschaft_Gruenland
249	616	1/1	17D	Rastede	Rastede	29	364/236	55370		Westerstede	Rastede	12357									70	83				Landwirtschaft_Gruenland
250	747	1/1	17A;18A	Rastede	Rastede	28	679/164	12090		Westerstede	Rastede	10768									689			1221		Landwirtschaft_Gruenland, sonstiges
250	748	1/1	17A;18A	Rastede	Rastede	28	680/158	922		Westerstede	Rastede	10768									99			279		sonstiges
251	236	1/1	09A;11A	Rastede	Rastede	16	16/1	15257	X	Westerstede	Rastede	7412	066		100		R				1257	522		3638		Landwirtschaft_Gruenland, sonstiges
251	716	1/1	09A;11A	Rastede	Rastede	16	22	22657	X	Westerstede	Rastede	7412									601	138		4250		Landwirtschaft_Gruenland
251	715	1/1	09A;11A	Rastede	Rastede	16	17/1	17025	X	Westerstede	Rastede	7412												3115		Landwirtschaft_Gruenland
251	240	1/1	09A;11A;12A	Rastede	Rastede	16	39/11	34779	X	Westerstede	Rastede	7412	065		100		R				2257	371		10903		Landwirtschaft_Gruenland
251	585	1/1	09A;09D	Rastede	Rastede	16	23	16300	X	Westerstede	Rastede	7412									9	1113		1393		Landwirtschaft_Gruenland
251	853	1/1	09E	Rastede	Rastede	17	242/1	1862		Westerstede	Rastede	7412										80				Landwirtschaft_Ackerland
251	857	1/1	09E;09H	Rastede	Rastede	17	499/242	16998		Westerstede	Rastede	7412										19				Landwirtschaft_Ackerland
251	860	1/1	09E	Rastede	Rastede	17	226/5	10389		Westerstede	Rastede	7412										13				Landwirtschaft_Ackerland
251	856	1/1	09E	Rastede	Rastede	17	225/1	865		Westerstede	Rastede	7412										21				Landwirtschaft_Ackerland
254	337	1/1	13C	Rastede	Rastede	15	25/2	10523	X	Westerstede	Rastede	12902									5976					sonstiges
254	342	1/1	13C	Rastede	Rastede	15	188/24	6137	X	Westerstede	Rastede	12902									49					sonstiges
256	810	1/1	12A	Rastede	Rastede	16	437/53	16966	X	Westerstede	Rastede	5870												56		Landwirtschaft_Gruenland
256	238	1/1	09A;12A	Rastede	Rastede	16	429/52	37886	X	Westerstede	Rastede	5870									4716	63		6477		Landwirtschaft_Gruenland, sonstiges
256	239	1/1	09A;12A	Rastede	Rastede	16	38/6	24712	X	Westerstede	Rastede	5870									374	3		393		Landwirtschaft_Gruenland
256	639	1/1	09F	Rastede	Rastede	17	388/39	57312	X	Westerstede	Rastede	5870				X			13				13			Landwirtschaft_Ackerland, Landwirtschaft_Gruenland, sonstiges
257	367	1/1	13B	Rastede	Rastede	16	388/79	1180	X	Brake	Jade	2975									441					Landwirtschaft_Gruenland
257	795	1/1	13B	Rastede	Rastede	16	392/78																			

Eigentümer- Schlüsselnummer	Grundstücks-/ Ordnungsnummer	Eigentümeranteil	Blattnummer Grunderwerbsplan	Gemeinde	Gemarkung	Flur	Flurstück	Fläche [m²]	Flurbereinigung	Grundbuch			Mast			Freileitungs-Planflächen ohne Doppeltnennungen (links nach rechts)						neu zu belasten	zu entlasten	Nutzungsart		
										Amtsgericht	Bezirk	Blatt	Nr.	Kanten- länge [m]	Anteil [%]	dingl. zu belasten	Dauernd in Anspruch zu nehmende Fläche [m²]				vorüberg. In Anspruch					
																	Mast	Schutz- streifen Neubau	dauerhafte Zuwegung	Kompensations- maßnahme (mit Doppelt- nennung)	Arbeits- fläche				Zuwegung	
363	292	1/1	19;19A;20	Ovelgönne	Großenmeer	8	103/3	5		Brake (Unterweser)	Ovelgönne	90384									10		18	Landwirtschaft_Gruenland		
363	97	1/1	21D;23;24C	Ovelgönne	Großenmeer	10	53/1	16747		Brake	Ovelgönne	90384				X		506			914		506	sonstiges		
363	195	1/1	23;24C	Ovelgönne	Großenmeer	11	22/13	33710		Brake	Ovelgönne	90384				X				63		4007		63	sonstiges	
363	134	1/1	24;24B;24C	Ovelgönne	Großenmeer	11	20/4	2304		Brake	Ovelgönne	90384									457				sonstiges	
363	128	1/1	24;24A;24B;24C;25A	Ovelgönne	Großenmeer	11	101/10	2274		Brake	Ovelgönne	90384				X		216	12		991	96	228		sonstiges	
363	107	1/1	23	Ovelgönne	Großenmeer	5	22/5	3544		Brake	Ovelgönne	90384				X		560					560		sonstiges	
363	326	1/1	24C	Ovelgönne	Großenmeer	11	5/1	532		Brake (Unterweser)	Ovelgönne	2519									69				sonstiges	
363	276	1/1	19B;21B	Ovelgönne	Großenmeer	8	214/2	1530		Brake	Ovelgönne	90384									5	12			sonstiges	
363	225	1/1	19A;19B	Ovelgönne	Großenmeer	8	104/14	2246		Brake	Ovelgönne	90384									6	30			sonstiges	
363	229	1/1	19A;19B;21B	Ovelgönne	Großenmeer	8	165/4	5653		Brake	Ovelgönne	90384									12	30			sonstiges	
363	319	1/1	24C	Ovelgönne	Großenmeer	5	139/10	2877		Brake (Unterweser)	Ovelgönne	90384									1138				sonstiges	
364	100	1/1	05	Wiefelstede	Wiefelstede	1	8/2	2238	X	Westerstede	Wiefelstede	90637				X		435	254		93	189	488		sonstiges	
365	31	1/1	06;06A;06B	Rastede	Rastede	1	234/41	4170	X	Westerstede	Rastede	93010					X	269	1771		294	968	1802	154	sonstiges	
365	139	1/1	08A;08B	Rastede	Rastede	6	648/213	1700		Westerstede	Rastede	93010				X			297		1273	464	25	927	sonstiges	
365	137	1/1	08A;08B	Rastede	Rastede	6	650/179	1300		Westerstede	Rastede	93010				X			219		6	297	205	250	sonstiges	
365	44	1/1	06;06A;07;07A;07C	Rastede	Rastede	8	1/3	2830	X	Westerstede	Rastede	93010				X			1496			418		1348	124	sonstiges
365	105	1/1	08A	Rastede	Rastede	6	635/234	1010		Westerstede	Rastede	9301	073				R				317	823		761	sonstiges	
365	102	1/1	07A;08;08A	Rastede	Rastede	6	627/242	7650	X	Westerstede	Rastede	93010				X		689	27		29	103	690	308	Landwirtschaft_Ackerland, sonstiges	
365	262	1/1	09A;11;11A;12;12A	Rastede	Rastede	16	609/96	2630	X	Westerstede	Rastede	93010				X			1044		445	282	1045		Landwirtschaft_Gruenland, sonstiges	
365	775	1/1	10	Rastede	Rastede	14	300/83	4340	X	Westerstede	Rastede	93010									242				sonstiges	
365	565	1/1	08D	Rastede	Rastede	4	165/1	1850		Westerstede	Rastede	93010									479				sonstiges	
365	113	1/1	08C;08D	Rastede	Rastede	4	440/200	6680		Westerstede	Rastede	93010									790				Landwirtschaft_Ackerland, sonstiges	
365	118	1/1	08D	Rastede	Rastede	4	172/2	3786		Westerstede	Rastede	93010									584				sonstiges	
365	229	1/1	09D	Rastede	Rastede	16	601/7	4180	X	Westerstede	Rastede	93010									5	2096			sonstiges	
366	425	1/1	14A;14D;16;17	Rastede	Rastede	26	398/58	8850		Westerstede	Rastede	93020				X		668			839		668	368	sonstiges	
366	427	1/1	14A;14B;15;16;17;17A;17B;18	Rastede	Rastede	26	400/58	11060		Westerstede	Rastede	93020				X		567	4810		1779	2283	4914	342	sonstiges	
367	72	1/1	03;03C;04;05	Wiefelstede	Wiefelstede	49	29/2	23567		Westerstede	Wiefelstede	9304	084		37	X	R	7892	828		11476	613	6058	3407	Landwirtschaft_Ackerland	
368	467	1/1	17;17A;17B;18;18A	Rastede	Rastede	29	522/14	5420		Westerstede	Rastede	93040				X		518	1149		1016	630	1424		sonstiges	
368	462	1/1	17;17C;17D;18	Rastede	Rastede	29	524/102	1470		Westerstede	Rastede	93040				X			620		294	248	620		sonstiges	
368	468	1/1	17;17B;18	Rastede	Rastede	29	521/98	2090		Westerstede	Rastede	93040				X		361	485		21	214	846		Landwirtschaft_Gruenland, sonstiges	
369	78	1/1	03;03C;04	Wiefelstede	Wiefelstede	49	36	5060		Westerstede	Wiefelstede	93136									1753				Landwirtschaft_Ackerland, sonstiges	
369	89	1/1	03C;05;05A;05D	Wiefelstede	Wiefelstede	49	79/4	4454	X	Westerstede	Wiefelstede	93136	082		9	X	R		728		231	1238	729	1297	sonstiges	
369	93	1/1	05;05A;05B;05D	Wiefelstede	Wiefelstede	49	68/9	10378	X	Westerstede	Wiefelstede	93136	082		13	X	R	951			2034		951	455	sonstiges	
370	1	1/1	01B;01C	Varel, Stadt	Varel-Land	29	123/5	20094		Varel	Varel-Stadt	93621				X			9588				9595		sonstiges	
370	3	1/1	01C;01D	Varel, Stadt	Varel-Land	29	43/10	4179		Varel	Varel-Stadt	93621				X			2311				2312		sonstiges	
370	2	1/1	01C	Varel, Stadt	Varel-Land	29	15/112	8768		Varel	Varel-Stadt	93621				X			79				79		sonstiges	
370	4	1/1	01D	Varel, Stadt	Varel-Land	31	70/3	1637		Varel	Varel-Stadt	93621				X			1062				1063		sonstiges	
370	6	1/1	01D;01E	Varel, Stadt	Varel-Land	26	78/7	23847		Varel	Varel-Stadt	93621				X			9506				9513		sonstiges	
370	5	1/1	01D	Varel, Stadt	Varel-Land	31	70/4	9429		Varel	Varel-Stadt	93621				X			4402				4405		sonstiges	
370	7	1/1	01D	Varel, Stadt	Varel-Land	27	8/6	6740		Varel	Varel-Stadt	93621				X			3338				3340		sonstiges	
371	9	1/1	01D	Varel, Stadt	Varel-Land	31	83/7	900		Varel	Varel-Stadt	97332				X			12				12		sonstiges	
372	328	1/1	12;12A;12B;13;13A;13B	Rastede	Rastede	16	161/3	11017	X	Westerstede	Rastede	97132				X		468	3227		242					

Eigentümer- Schlüsselnummer	Grundstücks-/ Ordnungsnummer	Eigentümeranteil	Blattnummer Grunderwerbsplan	Gemeinde	Gemarkung	Flur	Flurstück	Fläche [m²]	Flurbereinigung	Grundbuch			Mast			Freileitungs-Planflächen ohne Doppeltnennungen (links nach rechts)						neu zu belasten	zu entlasten	Nutzungsart	
										Amtsgericht	Bezirk	Blatt	Nr.	Kanten- länge [m]	Anteil [%]	dingl. zu belasten	Dauernd in Anspruch zu nehmende Fläche [m²]	Schutz- streifen Neubau	dauerhafte Zuwegung	Kompensations- maßname (mit Doppelt- nennung)	Arbeits- fläche				Zuwegung
374	340	1/1	13C	Rastede	Rastede	15	187/24	6962	X	Westerstede	Rastede	2552									4362			Landwirtschaft_Gruenland	
375	110	1/1	25B;26A	Elsfleth, Stadt	Moorriem	35	41	112938		Brake	Elsfleth	6052									13	28		Landwirtschaft_Gruenland	
376	631	1/1	05C	Rastede	Rastede	2	87/16	3402		Westerstede	Rastede	8271										42		sonstiges	
378	136	1/1	08;08A;08B	Rastede	Rastede	6	178	10500		Westerstede	Rastede	9583				X			212			119	156	40	Landwirtschaft_Ackerland
379	64	1/1	07B;07C;07D	Rastede	Rastede	2	158/3	30400		Westerstede	Rastede	8375									2825	809		Landwirtschaft_Ackerland, sonstiges	
380	190	1/1	08D;09B	Rastede	Rastede	5	108/4	8642		Westerstede	Rastede	9426									52			Landwirtschaft_Ackerland, sonstiges	
380	191	1/1	08D;09B	Rastede	Rastede	5	108/3	80		Westerstede	Rastede	9426									16			sonstiges	
381	187	1/1	09;09B	Rastede	Rastede	6	119	11837		Westerstede	Rastede	8162									4962			Landwirtschaft_Ackerland	
381	188	1/1	08D;09B	Rastede	Rastede	5	171/113	19274		Westerstede	Rastede	8162									11493			Landwirtschaft_Ackerland	
381	157	1/1	08D;09B	Rastede	Rastede	5	112/4	12271		Westerstede	Rastede	8162									3359			Landwirtschaft_Ackerland, sonstiges	
381	189	1/1	08D;09B	Rastede	Rastede	5	113/4	31198		Westerstede	Rastede	8162									12453			Landwirtschaft_Ackerland, sonstiges	
382	90	1/1	07B;08;08C	Rastede	Rastede	4	25/4	10792		Westerstede	Rastede	9698									1310			Landwirtschaft_Ackerland	
382	89	1/1	08;08C	Rastede	Rastede	4	202/10	29532		Westerstede	Rastede	9698									12171			Landwirtschaft_Ackerland	
382	95	1/1	08;08C;08D	Rastede	Rastede	4	204/12	58777		Westerstede	Rastede	9698									12235			Landwirtschaft_Ackerland, sonstiges	
390	256	1/1	11;11A;12	Rastede	Rastede	16	98/1	12907	X	Westerstede	Rastede	7444				X			4707			3973	4710		Landwirtschaft_Gruenland
390	261	1/1	11;11A;12	Rastede	Rastede	16	97/1	10204	X	Westerstede	Rastede	7444									3042			Landwirtschaft_Gruenland	
390	845	1/1	09A;12A	Rastede	Rastede	16	93/4	13184	X	Westerstede	Rastede	7444												4843	Landwirtschaft_Gruenland
390	263	1/1	09A;11;12A;12B	Rastede	Rastede	16	94	1691	X	Westerstede	Rastede	7444				X				275	21	146	276		Landwirtschaft_Gruenland, sonstiges
392	140	1/1	08A;08B	Rastede	Rastede	6	427/206	18745		Westerstede	Rastede	8394									3844			802	Landwirtschaft_Ackerland, sonstiges
393	46	1/1	06;06A;07;07A;07C	Rastede	Rastede	8	2/1	24545	X	Westerstede	Rastede	9616										3		7579	Landwirtschaft_Ackerland, sonstiges
399	115	1/1	02;03	Wiefelstede	Wiefelstede	44	355/172	15875		Westerstede	Wiefelstede	3667				X			54			93	54		Landwirtschaft_Gruenland
402	119	1/1	03C;04;05A	Wiefelstede	Wiefelstede	49	43/6	1381	X	Westerstede	Wiefelstede	9835									1032			276	sonstiges
404	118	1/1	03;03A	Wiefelstede	Wiefelstede	49	15/2	23106		Westerstede	Wiefelstede	9407										93			Landwirtschaft_Ackerland, sonstiges
405	116	1/1	02;03;03A	Wiefelstede	Wiefelstede	49	14/3	58799		Westerstede	Wiefelstede	3502										17			Landwirtschaft_Gruenland, sonstiges
409	48	1/2	02;03;03B	Wiefelstede	Wiefelstede	49	8/2	2798		Westerstede	Wiefelstede	3475										20			sonstiges
410	92	1/1	03C;05A;05B	Wiefelstede	Wiefelstede	49	84/9	37564		Westerstede	Wiefelstede	9877									6976				sonstiges
411	145	1/1	03C;05A	Wiefelstede	Wiefelstede	49	84/14	2277		Westerstede	Wiefelstede	10707									2276				sonstiges
411	81	1/1	03C;05A	Wiefelstede	Wiefelstede	49	84/15	5115		Westerstede	Wiefelstede	10586									3934				sonstiges
412	64	1/1	02B;03B;03C	Wiefelstede	Wiefelstede	50	9	26279		Westerstede	Wiefelstede	8912									10950				Landwirtschaft_Gruenland
414	328	1/1	21D	Ovelgönne	Großenmeer	6	52/4	23849		Brake (Unterweser)	Ovelgönne	3337										14			Landwirtschaft_Gruenland
415	96	1/1	21D	Ovelgönne	Großenmeer	6	41/57	1761		Brake	Ovelgönne	4495				X			898			70	898		sonstiges
431	59	1/1	02B;03C	Wiefelstede	Wiefelstede	50	7/8	42253		Westerstede	Wiefelstede	3450									6769				Landwirtschaft_Gruenland
432	25	1/1	19;19A;20	Ovelgönne	Großenmeer	7	183/4	4233		Brake	Ovelgönne	2496									338			2283	sonstiges
432	26	1/1	19;19A	Ovelgönne	Großenmeer	7	345/183	3682		Brake	Ovelgönne	2496									1144				sonstiges
433	79	1/1	21;22	Ovelgönne	Großenmeer	6	130/65	31291		Brake	Ovelgönne	4511				X		8208			11846			8214	Landwirtschaft_Gruenland
433	80	1/1	21;22	Ovelgönne	Großenmeer	6	131/66	30007		Brake	Ovelgönne	4512									594				Landwirtschaft_Gruenland
434	74	1/1	27;27B;28	Elsfleth, Stadt	Moorriem	36	13	101841		Brake (Unterweser)	Elsfleth	3273	074	11	100	X	121	7045	2509		3641	309	9487		Landwirtschaft_Gruenland
435	57	1/1	25A;25B;26;26A	Elsfleth, Stadt	Moorriem	65	62/2	39273		Brake (Unterweser)	Elsfleth	3273	032		100		R				1225	169		2106	Landwirtschaft_Gruenland
435	59	1/1	26;26A;27	Elsfleth, Stadt	Moorriem	64	50	32391		Brake (Unterweser)	Elsfleth	3273				X		3857				60	3860		Landwirtschaft_Ackerland
435	58	1/1	26;27	Elsfleth, Stadt	Moorriem	64	49	29730		Brake (Unterweser)	Elsfleth	3273				X		2705			618	545	2707		Landwirtschaft_Ackerland
436	517	1/1																							

Eigentümer- Schlüsselnummer	Grundstücks-/ Ordnungsnummer	Eigentümeranteil	Blattnummer Grunderwerbsplan	Gemeinde	Gemarkung	Flur	Flurstück	Fläche [m²]	Flurbereinigung	Grundbuch			Mast			Freileitungs-Planflächen ohne Doppeltennungen (links nach rechts)						neu zu belasten	zu entlasten	Nutzungsart	
										Amtsgericht	Bezirk	Blatt	Nr.	Kanten- länge [m]	Anteil [%]	Dauernd in Anspruch zu nehmende Fläche [m²]				vorüberg. in Anspruch					
																Mast	Schutz- streifen Neubau	dauerhafte Zuwegung	Kompensations- maßnahme (mit Doppelt- nennung)	Arbeits- fläche	Zuwegung				
146; 147; 148; 149	25	1/6; 1/6; 16; 1/2	05;06;06A	Rastede	Rastede	1	35/1	21721	X	Westerstede	Rastede	12786								19831			276	Landwirtschaft_Ackerland, Landwirtschaft_Gruenland	
153; 154	147	1/2	08;08A;08B;09	Rastede	Rastede	6	84/1	6910		Westerstede	Rastede	13190				X		385		411	154		1326	Landwirtschaft_Gruenland, sonstiges	
156; 166	397	1/2	14;14B;15	Rastede	Rastede	27	142/1	9975	X	Westerstede	Rastede	15258				X		2927					2929	Landwirtschaft_Gruenland	
156; 166	396	1/2	14;14B;15	Rastede	Rastede	27	143	10227	X	Westerstede	Rastede	15258				X		1566					1567	Landwirtschaft_Gruenland	
161; 162	459	1/2	17;17B;18	Rastede	Rastede	29	247/17	4990		Westerstede	Rastede	13886				X		2499					2501	Landwirtschaft_Gruenland	
161; 162	464	1/2	17;17B;18	Rastede	Rastede	29	248/17	8520		Westerstede	Rastede	13886				X		5556	10	5941	22	5570		Landwirtschaft_Gruenland	
204; 205	250	1/2	21A	Ovelgönne	Großenmeer	10	15/9	372		Brake (Unterweser)	Ovelgönne	4375												267	sonstiges
204; 205	251	1/2	21A	Ovelgönne	Großenmeer	12	15	1068		Brake (Unterweser)	Ovelgönne	4375												841	sonstiges
204; 205	252	1/2	21A	Ovelgönne	Großenmeer	12	4/2	161		Brake (Unterweser)	Ovelgönne	4375												48	sonstiges
207; 208	146	1/2	21A;22A;22B	Ovelgönne	Großenmeer	10	473/45	26011		Brake	Ovelgönne	4117	041		81		R		8316	542			3262	Landwirtschaft_Gruenland, sonstiges	
207; 208	197	1/2	21A;22A	Ovelgönne	Großenmeer	10	472/46	17287		Brake	Ovelgönne	4117	041		19		R		7542				4727	Landwirtschaft_Gruenland	
207; 208	147	1/2	21A;22A;22B	Ovelgönne	Großenmeer	10	492/45	13003		Brake	Ovelgönne	4117									567				Landwirtschaft_Gruenland, sonstiges
221; 222	253	1/2	21A	Ovelgönne	Großenmeer	10	34/3	8859		Brake (Unterweser)	Ovelgönne	4914							401	504			1561	Landwirtschaft_Gruenland	
228; 229	10	1/2	10A;12C	Jade	Jade	11	204/17	2789		Brake	Jade	3203							2310						Landwirtschaft_Gruenland
228; 229	9	1/2	10A;12C	Jade	Jade	11	204/25	5103		Brake	Jade	3203							3931						Landwirtschaft_Gruenland
232; 233	140	1/2	25B;26;26A;27	Elsfleth, Stadt	Moorriem	35	27/1	19475		Brake (Unterweser)	Elsfleth	5425												2338	Landwirtschaft_Gruenland, sonstiges
238; 239	127	1/2	25A;25B;26	Elsfleth, Stadt	Moorriem	65	21/1	40090		Brake (Unterweser)	Moorriem	2300												4360	Landwirtschaft_Gruenland
246; 247	667	1/2	09E;09G;09H	Rastede	Rastede	17	220/1	12951		Westerstede	Rastede	15272									147				Landwirtschaft_Gruenland
255; 282	268	1/2	12A;12B	Rastede	Rastede	16	113/3	14077	X	Westerstede	Rastede	12674							290	147			169	Landwirtschaft_Gruenland, sonstiges	
255; 282	267	1/2	12A	Rastede	Rastede	16	113/4	35104	X	Westerstede	Rastede	12674							174				3745	Landwirtschaft_Gruenland, sonstiges	
255; 282	269	1/2	12A;12B	Rastede	Rastede	16	113/2	7092	X	Westerstede	Rastede	12674									245				sonstiges
273; 274	354	1/2	13;13B;13C	Rastede	Rastede	15	90/2	1777	X	Westerstede	Rastede	6082							22						sonstiges
283; 284	78	1/2	07B;08;08C	Rastede	Rastede	8	13/8	532	X	Westerstede	Rastede	10347									388				sonstiges
287; 288	742	1/2	14A;17A	Rastede	Rastede	28	420/211	3703		Westerstede	Rastede	11191											156		Wald
290; 291; 292; 293	688	1/6; 1/6; 1/6; 1/2	09E	Rastede	Rastede	13	95/82	14788		Westerstede	Rastede	14150									18				sonstiges
298; 299	680	1/2	09E	Rastede	Rastede	17	1	4637		Westerstede	Rastede	12298									229				Landwirtschaft_Gruenland
300; 301	384	1/2	13A;14A	Rastede	Rastede	26	27/2	1196		Westerstede	Rastede	13107							657				60		sonstiges
303; 304	382	1/2	13;13A;14;14A	Rastede	Rastede	26	27/1	13463		Westerstede	Rastede	15038	058		69		R		3874				1944		Landwirtschaft_Gruenland, Wald, sonstiges
303; 304	381	1/2	13A;14A	Rastede	Rastede	26	386/25	17865		Westerstede	Rastede	15038							676				2638		Landwirtschaft_Gruenland, Wald, sonstiges
303; 304	734	1/2	13A;14A	Rastede	Rastede	26	261/24	15293		Westerstede	Rastede	15038											2805		Landwirtschaft_Gruenland
303; 304	383	1/2	13A;14A	Rastede	Rastede	26	263/26	6927		Westerstede	Rastede	15038							3877				2285		Landwirtschaft_Gruenland, sonstiges