













Kreuzungsverzeichnis 1.Deckblattänderung					Planfeststellungsunterlage Anlage 11		Stand 22.04.2025  Leitungsnummer LH-14-331 / LH-14-335				
Leitungsname <b>380-kV-Leitung Conneforde_Ost - Elsfleth_West</b>											
Bemerkungen											
					geändert	22.04.2025	Heider	PLEG			i.V. <i>L. Holte-Humbert</i>
					revidiert	06.02.2025	Selimovic	PLEG	geprüft		
					geprüft	26.06.2024	Selimovic	PLEG			i.V. <i>A. Landgraf-Kowidak</i>
					aufgestellt	10.06.2024	Müllers-Rauer	PLEG	geprüft		
					Datum	Name	Firma	Datum	Name		
					 Powerlines Energy Germany GmbH		 TenneT TSO GmbH				
BIS LUM Merkmal- Nr.	Registrier- Nr.	Kreuzung		in km	Kreuzungsstelle zwischen Masten der gekr. Ltg.		Besitzer oder zuständige Behörde  ET	Bemerkungen			
		mit	nähere Bezeichnung		Nr.	Nr.					
C07 / 3.2		Genehmigungspflichtige Gewässer	Klattenhof Graben				084-Entwässerungsverband Jade	Verordnungsgewässer Gewässer II. Ordnung			
C09 / 3.2		Genehmigungspflichtige Gewässer	Klattenhof Graben				084-Entwässerungsverband Jade	Verordnungsgewässer Gewässer II. Ordnung			
C07 / 2.6		Weg					Gemeinde Wiefelstede				
C09 / 2.6		Weg					Gemeinde Wiefelstede				
1 / 6.5		Wasserleitungen					Oldenburgisch-Ostfriesischer Wasserverband				
1 / 6.2		Fernmeldekabel					<div style="background-color: black; width: 50px; height: 15px;"></div>				
1 / 6.4		Gasleitungen					EWE Netz GmbH				
1 / 2.6		Weg	Dobbenweg				Gemeinde Wiefelstede				
2 / 6.4		Gasleitungen					EWE Netz GmbH				
2 / 2.3		Landes- oder Staatsstraße	L819 Dorfstraße	2,4889			Niedersächsische Landesbehörde für Straßenbau und Verkehr GB Oldenburg	Abschnitt Nummer 10			
2 / 6.2 A		Fernmeldekabel					Deutsche Telekom				
2 / 6.1		Hoch-, Mittel- und Niederspannungskabel	NSP-/MSP-Kabel				EWE Netz GmbH				
2 / 6.5		Wasserleitungen					Oldenburgisch-Ostfriesischer Wasserverband				
2 / 6.2 B		Fernmeldekabel					EWE Netz GmbH				
2 / 6.2 C		Fernmeldekabel					EWE Netz GmbH				
2 / 6.2 D		Fernmeldekabel					EWE Netz GmbH				



Kreuzungsverzeichnis 1. Deckblattänderung						Planfeststellungsunterlage Anlage 11		Stand 22.04.2025  Leitungsnummer LH-14-331 / LH-14-335				
Leitungsname <b>380-kV-Leitung Conneforde_Ost - Elsfleth_West</b>												
Bemerkungen												
						geändert	22.04.2025	Heider	PLEG			i.V. <i>L. Holthaus</i>  <i>A. Landgraf-Kowidak</i>
						revidiert	06.02.2025	Selimovic	PLEG	geprüft		
						geprüft	26.06.2024	Selimovic	PLEG			
						aufgestellt	10.06.2024	Müllers-Rauer	PLEG	geprüft		
						Datum	Name	Firma	Datum	Name		
						 Powerlines Energy Germany GmbH		 TenneT TSO GmbH				
BIS LUM Merkmal- Nr.	Registrier- Nr.	Kreuzung		in km	Kreuzungsstelle zwischen Masten der gekr. Ltg.		Besitzer oder zuständige Behörde		Bemerkungen			
		mit	nähere Bezeichnung		Nr.	Nr.	ET					
2 / 3.2		Genehmigungspflichtige Gewässer	Wapel				084-Entwässerungsverband Jade		Verordnungsgewässer Gewässer II. Ordnung			
3 / 3.5 A		Graben oder nicht genehmigungspflichtiges Gewässer	nicht genehmigungspflichtiges Gewässer III. Ordnung				Privateigentümer	180	sonstiges Gewässer			
3 / 3.5 B		Graben oder nicht genehmigungspflichtiges Gewässer	nicht genehmigungspflichtiges Gewässer III. Ordnung				Privateigentümer	180	sonstiges Gewässer			
3 / 3.5 C		Graben oder nicht genehmigungspflichtiges Gewässer	nicht genehmigungspflichtiges Gewässer III. Ordnung				Privateigentümer	180	sonstiges Gewässer			
4 / 3.2		Genehmigungspflichtige Gewässer	Hullenhauser Graben				084-Entwässerungsverband Jade		Verordnungsgewässer Gewässer II. Ordnung			
5 / 3.5		Graben oder nicht genehmigungspflichtiges Gewässer	nicht genehmigungspflichtiges Gewässer III. Ordnung				Privateigentümer	361	sonstiges Gewässer			
6 / 6.1		Hoch-, Mittel- und Niederspannungskabel	NSP-/MSP-Kabel				EWE Netz GmbH					
6 / 6.5		Wasserleitungen	Abwasserrohrleitung				EWE Wasser GmbH					
6 / 6.2		Fernmeldekabel	LWL									
6 / 2.5		Unklassifizierte Gemeinde- oder Ortsverbindungsstraße	Hullenhauser Straße				Gemeinde Wiefelstede					
7 / 6.4		Gasleitungen					EWE Netz GmbH					
7 / 2.5		Unklassifizierte Gemeinde- oder Ortsverbindungsstraße	Feuerweg				Gemeinde Wiefelstede					
7 / 6.2		Fernmeldekabel					Deutsche Telekom					
7 / 6.1 A		Hoch-, Mittel- und Niederspannungskabel	NSP-/MSP-Kabel				EWE Netz GmbH					
7 / 6.1 B		Hoch-, Mittel- und Niederspannungskabel	NSP-/MSP-Kabel				EWE Netz GmbH					
8 / 2.6		Weg					Gemeinde Wiefelstede					



Kreuzungsverzeichnis 1.Deckblattänderung					Planfeststellungsunterlage Anlage 11			Stand 22.04.2025  Leitungsnummer LH-14-331 / LH-14-335			
Leitungsname <b>380-kV-Leitung Conneforde_Ost - Elsfleth_West</b>											
Bemerkungen											
					geändert	22.04.2025	Heider	PLEG			i.V. <i>L. Holst-Kurba</i>
					revidiert	06.02.2025	Selimovic	PLEG	geprüft		
					geprüft	26.06.2024	Selimovic	PLEG			
					aufgestellt	10.06.2024	Müllers-Rauer	PLEG	geprüft		
						Datum	Name	Firma		Datum	Name
					 Powerlines Energy Germany GmbH		 TenneT TSO GmbH				
BIS LUM Merkmal- Nr.	Registrier- Nr.	Kreuzung		Kreuzungsstelle			Besitzer oder zuständige Behörde  ET	Bemerkungen			
		mit	nähere Bezeichnung	in km	zwischen Masten der gekr. Ltg. Nr.      Nr.						
8 / 6.5		Wasserleitungen	Trinkwasserrohrleitung				Oldenburgisch-Ostfriesischer Wasserverband				
9 / 6.4		Gasleitungen					EWE Netz GmbH				
9 / 6.2 A		Fernmeldekabel					Deutsche Telekom				
9 / 2.6		Weg	Fuß und Radweg				Gemeinde Wiefelstede				
9 / 2.3		Landes- oder Staatsstraße	L820 Wapeldorfer Straße	2,2824			Niedersächsische Landesbehörde für Straßenbau und Verkehr GB Oldenburg	Abschnitt Nummer 110			
9 / 6.1 A		Hoch-, Mittel- und Niederspannungskabel	NSP-/MSP-Kabel				EWE Netz GmbH				
9 / 6.2 B		Fernmeldekabel					EWE Netz GmbH				
9 / 6.1 B		Hoch-, Mittel- und Niederspannungskabel	NSP-/MSP-Kabel				EWE Netz GmbH				
9 / 6.2 C		Fernmeldekabel					EWE Netz GmbH				
9 / 6.2 D		Fernmeldekabel					<div style="background-color: black; width: 50px; height: 15px;"></div>				
9 / 6.1 C		Hoch-, Mittel- und Niederspannungskabel	NSP-/MSP-Kabel				EWE Netz GmbH				
9 / 6.5		Wasserleitungen	Trinkwasserrohrleitung				Oldenburgisch-Ostfriesischer Wasserverband				
9 / 6.2 E		Fernmeldekabel					Deutsche Telekom				
10 / 3.2		Genehmigungspflichtige Gewässer	Spohler Graben				084-Entwässerungsverband Jade	Verordnungsgewässer Gewässer II. Ordnung			
10 / 3.5 A		Graben oder nicht genehmigungspflichtiges Gewässer	nicht genehmigungspflichtiges Gewässer Gewässer III.Ordnung				Privateigentümer	178 sonstiges Gewässer			
10 / 3.5 B		Graben oder nicht genehmigungspflichtiges Gewässer	nicht genehmigungspflichtiges Gewässer Gewässer III.Ordnung				Privateigentümer	178 sonstiges Gewässer			

Kreuzungsverzeichnis 1.Deckblattänderung						Planfeststellungsunterlage Anlage 11		Stand 22.04.2025  Leitungsnummer LH-14-331 / LH-14-335	
Leitungsname <b>380-kV-Leitung Conneforde_Ost - Elsfleth_West</b>									
Bemerkungen									
						<div> <div>geändert</div> <div>22.04.2025</div> <div>Heider</div> <div>PLEG</div> </div>		i.V. <i>L. Holthuis</i>	
						<div>revidiert</div> <div>06.02.2025</div> <div>Selimovic</div> <div>PLEG</div>		geprüft	
						<div>geprüft</div> <div>26.06.2024</div> <div>Selimovic</div> <div>PLEG</div>			
						<div>aufgestellt</div> <div>10.06.2024</div> <div>Müllers-Rauer</div> <div>PLEG</div>		geprüft	
						<div>Datum</div> <div>Name</div> <div>Firma</div>		<div>Datum</div> <div>Name</div>	
 Powerlines Energy Germany GmbH						 Tennet TSO GmbH			
BIS LUM Merkmal- Nr.	Registrier- Nr.	Kreuzung		in km	Kreuzungsstelle zwischen Masten der gekr. Ltg.		Besitzer oder zuständige Behörde		Bemerkungen
		mit	nähere Bezeichnung		Nr.	Nr.	ET		
11 / 2.6		Weg					Gemeinde Wiefelstede		
12 / 2.6 A		Weg					Gemeinde Wiefelstede		
12 / 3.2		Genehmigungspflichtige Gewässer	Dringenburger Bäke				084-Entwässerungsverband Jade		Verordnungsgewässer Gewässer II. Ordnung
12 / 6.2		Fernmeldekabel							
12 / 2.6 B		Weg	Wiefelsteder Grenzweg				Gemeinde Wiefelstede		
12 / 3.5		Graben oder nicht genehmigungspflichtiges Gewässer	nicht genehmigungspflichtiges Gewässer Gewässer III.Ordnung				Privateigentümer	193; 362	sonstiges Gewässer
13 / 3.5		Graben oder nicht genehmigungspflichtiges Gewässer	nicht genehmigungspflichtiges Gewässer Gewässer III.Ordnung				Privateigentümer	120	sonstiges Gewässer
13 / 3.2		Genehmigungspflichtige Gewässer	Wapeldorfermoorgraben				084-Entwässerungsverband Jade		Verordnungsgewässer Gewässer II. Ordnung
14 / 6.4		Gasleitungen					EWE Netz GmbH		
14 / 6.1		Hoch-, Mittel- und Niederspannungskabel	NSP-/MSP-Kabel				EWE Netz GmbH		
14 / 6.2 A		Fernmeldekabel					Deutsche Telekom		
14 / 6.2 B		Fernmeldekabel							
14 / 2.5		Unklassifizierte Gemeinde- oder Ortsverbindungsstraße	Consensweg				Gemeinde Rastede		
14 / 6.5		Wasserleitungen	Trinkwasserrohrleitung				Oldenburgisch-Ostfriesischer Wasserverband		
14 / 6.2 C		Fernmeldekabel					Deutsche Telekom		
14 / 6.2 D		Fernmeldekabel							

Kreuzungsverzeichnis 1.Deckblattänderung						Planfeststellungsunterlage Anlage 11				Stand 22.04.2025  Leitungsnummer LH-14-331 / LH-14-335	
Bemerkungen											
						geändert	22.04.2025	Heider	PLEG		i.V.
						revidiert	06.02.2025	Selimovic	PLEG	geprüft	
						geprüft	26.06.2024	Selimovic	PLEG		
						aufgestellt	10.06.2024	Müllers-Rauer	PLEG	geprüft	i.V.
							Datum	Name	Firma		Datum
						 Powerlines Energy Germany GmbH			 TenneT TSO GmbH		
BIS LUM Merkmal- Nr.	Registrier- Nr.	Kreuzung		Kreuzungsstelle			Besitzer oder zuständige Behörde		Bemerkungen		
		mit	nähere Bezeichnung	in km	zwischen Masten der gekr. Ltg.		ET				
14 / 2.4 A		Kreisstraße	K130 Dringenburger Straße	2,7424			Niedersächsische Landesbehörde für Straßenbau und Verkehr GB Oldenburg				
14 / 2.4 B		Kreisstraße	K130 Dringenburger Straße (in Planung zwecks BAB20)	Bau km 540+712,5			Niedersächsische Landesbehörde für Straßenbau und Verkehr GB Oldenburg		Autobahn Planung aus 2017		
15 / 3.5		Graben oder nicht genehmigungspflichtiges Gewässer	nicht genehmigungspflichtiges Gewässer Gewässer III.Ordnung				Privateigentümer	138	sonstiges Gewässer		
16 / 3.5		Graben oder nicht genehmigungspflichtiges Gewässer	nicht genehmigungspflichtiges Gewässer Gewässer III.Ordnung				Privateigentümer	138	sonstiges Gewässer		
16 / 6.1		Hoch-, Mittel- und Niederspannungskabel	NSP-/MSP-Kabel				EWE Netz GmbH				
17 / 3.5 A		Graben oder nicht genehmigungspflichtiges Gewässer	nicht genehmigungspflichtiges Gewässer Gewässer III.Ordnung				Privateigentümer	107; 138	sonstiges Gewässer		
17 / 3.5 B		Graben oder nicht genehmigungspflichtiges Gewässer	nicht genehmigungspflichtiges Gewässer Gewässer III.Ordnung				Privateigentümer	107; 138	sonstiges Gewässer		
17 / 3.5 C		Graben oder nicht genehmigungspflichtiges Gewässer	nicht genehmigungspflichtiges Gewässer Gewässer III.Ordnung				Privateigentümer	138; 373	sonstiges Gewässer		
17 / 3.5 D		Graben oder nicht genehmigungspflichtiges Gewässer	nicht genehmigungspflichtiges Gewässer Gewässer III.Ordnung				Privateigentümer	90;121	sonstiges Gewässer		
18 / 3.5 A		Graben oder nicht genehmigungspflichtiges Gewässer	nicht genehmigungspflichtiges Gewässer Gewässer III.Ordnung				Privateigentümer	83 bis 89	sonstiges Gewässer		
18 / 3.5 B		Graben oder nicht genehmigungspflichtiges Gewässer	nicht genehmigungspflichtiges Gewässer Gewässer III.Ordnung				Privateigentümer	83 bis 89	sonstiges Gewässer		
19 / 3.5		Graben oder nicht genehmigungspflichtiges Gewässer	nicht genehmigungspflichtiges Gewässer Gewässer III.Ordnung				Privateigentümer	20	sonstiges Gewässer		
19 / 2.1		Autobahn	BAB29 Abschnitt 90	57,416			Die Autobahn GmbH des Bundes NL Nordwest Oldenburg				
19 / 6.2		Fernmeldekabel	LWL				Wasserstraßen-Schiffahrtsamt				
20 / 3.2		Genehmigungspflichtige Gewässer	Bekhauser Bäke				084-Entwässerungsverband Jade		Verordnungsgewässer Gewässer II. Ordnung		
20 / 5.4		Richtfunkstrecke	3655H Hahn Lemden_3 - 0549H Wapeldorf				Vodafone GmbH				

Kreuzungsverzeichnis 1.Deckblattänderung					Planfeststellungsunterlage Anlage 11		Stand 22.04.2025  Leistungsnummer LH-14-331 / LH-14-335			
Leitungsname <b>380-kV-Leitung Conneforde_Ost - Elsfleth_West</b>										
Bemerkungen										
					geändert	22.04.2025	Heider	PLEG		i.V. <i>L. Holst-Kurka</i>
					revidiert	06.02.2025	Selimovic	PLEG	geprüft	
					geprüft	26.06.2024	Selimovic	PLEG		i.V. <i>A. Landgraf-Kowidak</i>
					aufgestellt	10.06.2024	Müllers-Rauer	PLEG	geprüft	
						Datum	Name	Firma		Datum
					 Powerlines Energy Germany GmbH		 TenneT TSO GmbH			
BIS LUM Merkmal- Nr.	Registrier- Nr.	Kreuzung		Kreuzungsstelle			Besitzer oder zuständige Behörde  ET	Bemerkungen		
		mit	nähere Bezeichnung	in km	zwischen Masten der gekr. Ltg. Nr.      Nr.					
21 / 2.6		Weg	Auf dem Knollen				Gemeinde Rastede			
21 / 6.2 A		Fernmeldekabel					Deutsche Telekom AG			
21 / 6.2 B		Fernmeldekabel					Deutsche Telekom AG			
22 / 4.4		Freileitung mit UN ≥110 kV	110-kV-Leitung Berne - Conneforde LH-14-006		96N	23	Avacon Netz GmbH			
23 / 6.5		Wasserleitungen					Oldenburgisch-Ostfriesischer Wasserverband			
23 / 6.4 A		Gasleitungen					EWE Netz GmbH			
23 / 6.2 A		Fernmeldekabel					Deutsche Telekom AG			
23 / 6.2 B		Fernmeldekabel					Deutsche Telekom AG			
23 / 6.2 C		Fernmeldekabel					<div style="background-color: black; width: 50px; height: 15px;"></div>			
23 / 2.3		Landes- oder Staatsstraße	L825 Wilhelmshavener Straße	0,7973			Niedersächsische Landesbehörde für Straßenbau und Verkehr GB Oldenburg	Abschnitt Nummer 110		
23 / 6.4 B		Gasleitungen					EWE Netz GmbH			
23 / 6.1		Hoch-, Mittel- und Niederspannungskabel	NSP-/MSP-Kabel				EWE Netz GmbH			
23 / 6.2 D		Fernmeldekabel					EWE Netz GmbH			
23 / 2.6		Weg	Kaninchenweg				Gemeinde Rastede			
24 / 6.4 A		Gasleitungen					EWE Netz GmbH			
24 / 6.2 A		Fernmeldekabel					Deutsche Telekom AG			



Kreuzungsverzeichnis 1.Deckblattänderung					Planfeststellungsunterlage Anlage 11		Stand 22.04.2025  Leistungsnummer LH-14-331 / LH-14-335				
Leitungsname <b>380-kV-Leitung Conneforde_Ost - Elsfleth_West</b>											
Bemerkungen											
					geändert	22.04.2025	Heider	PLEG			i.V. <i>L. Holu-Hubner</i>  <i>A. Landgraf-Kowidak</i>
					revidiert	06.02.2025	Selimovic	PLEG	geprüft		
					geprüft	26.06.2024	Selimovic	PLEG			
					aufgestellt	10.06.2024	Müllers-Rauer	PLEG	geprüft		
	Datum	Name	Firma		Datum	Name					
					 Powerlines Energy Germany GmbH		 TenneT TSO GmbH				
BIS LUM Merkmal- Nr.	Registrier- Nr.	Kreuzung		in km	Kreuzungsstelle zwischen Masten der gekr. Ltg.		Besitzer oder zuständige Behörde  ET	Bemerkungen			
		mit	nähere Bezeichnung		Nr.	Nr.					
24 / 2.4		Kreisstraße	K108 Schanzer Weg	0,8394			Niedersächsische Landesbehörde für Straßenbau und Verkehr GB Oldenburg				
24 / 6.2 B		Fernmeldekabel									
24 / 6.1 A		Hoch-, Mittel- und Niederspannungskabel	NSP-/MSP-Kabel				EWE Netz GmbH				
24 / 6.2 C		Fernmeldekabel					EWE Netz GmbH				
24 / 6.5 A		Wasserleitungen					Oldenburgisch-Ostfriesischer Wasserverband				
24 / 6.5 B		Wasserleitungen					Oldenburgisch-Ostfriesischer Wasserverband				
24 / 6.2 D		Fernmeldekabel					Deutsche Telekom AG				
24 / 6.4		Gasleitungen					EWE Netz GmbH				
24 / 6.2 E		Fernmeldekabel									
24 / 6.1 B		Hoch-, Mittel- und Niederspannungskabel	NSP-/MSP-Kabel				EWE Netz GmbH				
24 / 2.5		Unklassifizierte Gemeinde- oder Ortsverbindungsstraße	Poggenburg				Gemeinde Rastede				
25 / 6.5		Wasserleitungen					Oldenburgisch-Ostfriesischer Wasserverband				
25 / 1.1		Bahnlinie, elektrifiziert	Deutsche Bahn DB Strecke 1522	20,0691			Deutsche Bahn	DB - Oldenburg - Wilhelmshafen			
25 / 2.6		Weg					Gemeinde Rastede				
25 / 3.5		Graben oder nicht genehmigungspflichtiges Gewässer	nicht genehmigungspflichtiges Gewässer Gewässer III.Ordnung				Privateigentümer	170; 172 sonstiges Gewässer			
26 / 5.4		Richtfunkstrecke	3655H Hahn Lemden_3 - 0644H Jaderberg 1				Vodafone GmbH				



Kreuzungsverzeichnis 1. Deckblattänderung					Planfeststellungsunterlage Anlage 11		Stand 22.04.2025  Leistungsnummer LH-14-331 / LH-14-335				
Leitungsname <b>380-kV-Leitung Conneforde_Ost - Elsfleth_West</b>											
Bemerkungen											
					geändert	22.04.2025	Heider	PLEG			i.V. <i>L. Holthaus</i>
					revidiert	06.02.2025	Selimovic	PLEG	geprüft		
					geprüft	26.06.2024	Selimovic	PLEG			i.V. <i>A. Landgraf-Kowidak</i>
					aufgestellt	10.06.2024	Müllers-Rauer	PLEG	geprüft		
						Datum	Name	Firma		Datum	Name
					 Powerlines Energy Germany GmbH		 TenneT TSO GmbH				
BIS LUM Merkmal- Nr.	Registrier- Nr.	Kreuzung		in km	Kreuzungsstelle zwischen Masten der gekr. Ltg.		Besitzer oder zuständige Behörde		Bemerkungen		
		mit	nähere Bezeichnung		Nr.	Nr.	ET				
26 / 3.5 A		Graben oder nicht genehmigungspflichtiges Gewässer	nicht genehmigungspflichtiges Gewässer III. Ordnung				Privateigentümer	172; 170	sonstiges Gewässer		
26 / 3.5 B		Graben oder nicht genehmigungspflichtiges Gewässer	nicht genehmigungspflichtiges Gewässer III. Ordnung				Privateigentümer	172	sonstiges Gewässer		
26 / 3.5 C		Graben oder nicht genehmigungspflichtiges Gewässer	nicht genehmigungspflichtiges Gewässer III. Ordnung				Privateigentümer	122;172	sonstiges Gewässer		
26 / 3.5 D		Graben oder nicht genehmigungspflichtiges Gewässer	nicht genehmigungspflichtiges Gewässer III. Ordnung				Privateigentümer	122	sonstiges Gewässer		
26 / 5.1		Deutsche Telekom AG	Fernmeldekabel Freileitung				Deutsche Telekom AG				
26 / 6.2		Fernmeldekabel					<div style="background-color: black; width: 50px; height: 15px;"></div>				
26 / 2.5		Unklassifizierte Gemeinde- oder Ortsverbindungsstraße	Zur Heideblume				Gemeinde Rastede				
26 / 6.5		Wasserleitungen					Oldenburgisch-Ostfriesischer Wasserverband				
27 / 5.4		Richtfunkstrecke	Standort A - Standort B keine weitere Information vorhanden				Zentrale Polizeidirektion Niedersachsen		BOS Polizei		
27 / 3.5		Graben oder nicht genehmigungspflichtiges Gewässer	nicht genehmigungspflichtiges Gewässer III. Ordnung				Privateigentümer	279	sonstiges Gewässer		
28 / 3.5		Graben oder nicht genehmigungspflichtiges Gewässer	nicht genehmigungspflichtiges Gewässer III. Ordnung				Privateigentümer	103;171; 279	sonstiges Gewässer		
29 / 2.5 A		Unklassifizierte Gemeinde- oder Ortsverbindungsstraße	Hahnermoorweg				Gemeinde Rastede				
29 / 6.2 A		Fernmeldekabel					Deutsche Telekom AG				
29 / 6.2 B		Fernmeldekabel					<div style="background-color: black; width: 50px; height: 15px;"></div>				
29 / 6.5 A		Wasserleitungen					Oldenburgisch-Ostfriesischer Wasserverband				
29 / 6.4 A		Gasleitungen					EWE Netz GmbH				






Kreuzungsverzeichnis 1. Deckblattänderung						Planfeststellungsunterlage Anlage 11		Stand 22.04.2025  Leitungsnummer LH-14-331 / LH-14-335	
Leitungsname <b>380-kV-Leitung Conneforde_Ost - Elsfleth_West</b>									
Bemerkungen									
						geändert 22.04.2025 Heider PLEG revidiert 06.02.2025 Selimovic PLEG geprüft 26.06.2024 Selimovic PLEG aufgestellt 10.06.2024 Müllers-Rauer PLEG		i.V. L. Holthuis A. Landgraf-Kowidak	
						Datum Name Firma Powerlines Energy Germany GmbH		Datum Name TenneT TSO GmbH	
BIS LUM Merkmal- Nr.	Registrier- Nr.	Kreuzung		in km	Kreuzungsstelle zwischen Masten der gekr. Ltg.		Besitzer oder zuständige Behörde  ET	Bemerkungen	
		mit	nähere Bezeichnung		Nr.	Nr.			
29 / 6.4 B		Gasleitungen					EWE Netz GmbH		
29 / 6.5 B		Wasserleitungen					Oldenburgisch-Ostfriesischer Wasserverband		
29 / 6.2 C		Fernmeldekabel							
29 / 6.2 D		Fernmeldekabel					Deutsche Telekom AG		
29 / 2.5 B		Unklassifizierte Gemeinde- oder Ortsverbindungsstraße	Hahnermoorweg				Gemeinde Rastede		
29 / 2.5 C		Unklassifizierte Gemeinde- oder Ortsverbindungsstraße	Hahnermoorweg				Gemeinde Rastede		
29 / 6.2 E		Fernmeldekabel					Deutsche Telekom AG		
29 / 6.2 F		Fernmeldekabel							
29 / 6.5 C		Wasserleitungen					Oldenburgisch-Ostfriesischer Wasserverband		
29 / 6.4 C		Gasleitungen					EWE Netz GmbH		
29 / 3.5		Graben oder nicht genehmigungspflichtiges Gewässer	nicht genehmigungspflichtiges Gewässer III. Ordnung				Privateigentümer	155 sonstiges Gewässer	
30 / 3.5		Graben oder nicht genehmigungspflichtiges Gewässer	nicht genehmigungspflichtiges Gewässer III. Ordnung				Privateigentümer	155 sonstiges Gewässer	
31 / 3.2 A		Genehmigungspflichtige Gewässer	Westpumpgraben Hahnermoor				084-Entwässerungsverband Jade	Verordnungsgewässer Gewässer II. Ordnung	
31 / 6.1		Hoch-, Mittel- und Niederspannungskabel	NSP-/MSP-Kabel				EWE Netz GmbH		
31 / 6.5		Wasserleitungen					Oldenburgisch-Ostfriesischer Wasserverband		
31 / 3.2 B		Genehmigungspflichtige Gewässer	Geestrandtief				084-Entwässerungsverband Jade	Verordnungsgewässer Gewässer II. Ordnung	



Kreuzungsverzeichnis 1. Deckblattänderung						Planfeststellungsunterlage Anlage 11		Stand 22.04.2025  Leitungsnummer LH-14-331 / LH-14-335	
Leitungsname <b>380-kV-Leitung Conneforde_Ost - Elsfleth_West</b>									
Bemerkungen									
						geändert 22.04.2025 Heider PLEG revidiert 06.02.2025 Selimovic PLEG geprüft 26.06.2024 Selimovic PLEG aufgestellt 10.06.2024 Müllers-Rauer PLEG		i.V. L. Holu-Hubert i.V. A. Landgraf-Kowidak	
						Datum Name Firma Powerlines Energy Germany GmbH		Datum Name TenneT TSO GmbH	
BIS LUM Merkmal- Nr.	Registrier- Nr.	Kreuzung		Kreuzungsstelle			Besitzer oder zuständige Behörde		Bemerkungen
		mit	nähere Bezeichnung	in km	Nr.	Nr.	ET		
31 / 3.5 C		Graben oder nicht genehmigungspflichtiges Gewässer	nicht genehmigungspflichtiges Gewässer III. Ordnung				Privateigentümer	130;141 ;390	sonstiges Gewässer
31 / 2.5		Unklassifizierte Gemeinde- oder Ortsverbindungsstraße	Alter Lehmder Weg				Gemeinde Rastede		
31 / 6.2		Fernmeldekabel							
32 / 6.2		Fernmeldekabel							
32 / 2.6		Weg	Bäkenweg				Gemeinde Rastede		
32 / 5.4		Richtfunkstrecke	0868H Kraftwerk HB5 - 3829H Oldenburg Osthafen 5				Vodafone GmbH		
32 / 3.2		Genehmigungspflichtige Gewässer	Lehmdermoorgraben				084-Entwässerungsverband Jade		Verordnungsgewässer Gewässer II. Ordnung
32 / 3.5		Graben oder nicht genehmigungspflichtiges Gewässer	nicht genehmigungspflichtiges Gewässer III. Ordnung				Privateigentümer	20;76;7 8	sonstiges Gewässer
33 / 3.5 A		Graben oder nicht genehmigungspflichtiges Gewässer	nicht genehmigungspflichtiges Gewässer III. Ordnung				Privateigentümer	20;164	sonstiges Gewässer
33 / 3.5 B		Graben oder nicht genehmigungspflichtiges Gewässer	nicht genehmigungspflichtiges Gewässer III. Ordnung				Privateigentümer	132;164	sonstiges Gewässer
33 / 3.5 C		Graben oder nicht genehmigungspflichtiges Gewässer	nicht genehmigungspflichtiges Gewässer III. Ordnung				Privateigentümer	132;164	sonstiges Gewässer
33 / 3.5 D		Graben oder nicht genehmigungspflichtiges Gewässer	nicht genehmigungspflichtiges Gewässer III. Ordnung				Privateigentümer	164	sonstiges Gewässer
34 / 3.5 A		Graben oder nicht genehmigungspflichtiges Gewässer	nicht genehmigungspflichtiges Gewässer III. Ordnung				Privateigentümer	78;164	sonstiges Gewässer
34 / 3.5 B		Graben oder nicht genehmigungspflichtiges Gewässer	nicht genehmigungspflichtiges Gewässer III. Ordnung				Privateigentümer	78	sonstiges Gewässer
34 / 2.5		Unklassifizierte Gemeinde- oder Ortsverbindungsstraße	Weißermoorsstraße				Gemeinde Rastede		
34 / 6.1		Hoch-, Mittel- und Niederspannungskabel	NSP-/MSP-Kabel				EWE Netz GmbH		



Kreuzungsverzeichnis 1.Deckblattänderung						Planfeststellungsunterlage Anlage 11			Stand 22.04.2025  Leitungsnummer LH-14-331 / LH-14-335			
Bemerkungen											i.V. <i>L. Holthuis</i>	
						geändert	22.04.2025	Heider	PLEG			
						revidiert	06.02.2025	Selimovic	PLEG	geprüft		
						geprüft	26.06.2024	Selimovic	PLEG			
						aufgestellt	10.06.2024	Müllers-Rauer	PLEG	geprüft		i.V. <i>A. Landgraf-Kowtschek</i>
							Datum	Name	Firma		Datum	Name
									Powerlines Energy Germany GmbH			
BIS LUM Merkmal- Nr.	Registrier- Nr.	Kreuzung		Kreuzungsstelle			Besitzer oder zuständige Behörde		Bemerkungen			
		mit	nähere Bezeichnung	in km	Nr.	Nr.	ET					
35 / 6.1		Hoch-, Mittel- und Niederspannungskabel	NSP-/MSP-Kabel				EWE Netz GmbH					
35 / 2.4		Kreisstraße	K131 Lehmdor Straße	4,346			Niedersächsische Landesbehörde für Straßenbau und Verkehr GB Oldenburg					
35 / 6.2 A		Fernmeldekabel					<div></div>					
35 / 6.2 B		Fernmeldekabel					Deutsche Telekom AG					
35 / 6.5		Wasserleitungen					Oldenburgisch-Ostfriesischer Wasserverband					
35 / 6.4		Gasleitungen					EWE Netz GmbH					
36 / 3.5		Graben oder nicht genehmigungspflichtiges Gewässer	nicht genehmigungspflichtiges Gewässer Gewässer III.Ordnung				Privateigentümer	75,92	sonstiges Gewässer			
36 / 4.4		Freileitung mit UN ≥110 kV	110-kV-Leitung Berne - Conneforde LH-14-006		36	54N	Avacon Netz GmbH					
<del>37 / 2.5</del> <del>36 / 2.5</del>		Unklassifizierte Gemeinde- oder Ortsverbindungsstraße	Alter Lehmdermoorweg				Gemeinde Rastede					
37 / 2.1		Autobahn	BAB20 (geplant)	Bau km 205+168,41			Die Autobahn GmbH des Bundes NL Nordwest Oldenburg		Autobahn Planung aus 2017			
37 / 3.5		Graben oder nicht genehmigungspflichtiges Gewässer	nicht genehmigungspflichtiges Gewässer Gewässer III.Ordnung				Privateigentümer	110; 360	sonstiges Gewässer			
38 / 3.5 A		Graben oder nicht genehmigungspflichtiges Gewässer	nicht genehmigungspflichtiges Gewässer Gewässer III.Ordnung				Privateigentümer	20	sonstiges Gewässer			
38 / 3.5 B		Graben oder nicht genehmigungspflichtiges Gewässer	nicht genehmigungspflichtiges Gewässer Gewässer III.Ordnung				Privateigentümer	20;142	sonstiges Gewässer			
38 / 3.5 C		Graben oder nicht genehmigungspflichtiges Gewässer	nicht genehmigungspflichtiges Gewässer Gewässer III.Ordnung				Privateigentümer	20;142	sonstiges Gewässer			
39 / 3.2 A		Genehmigungspflichtige Gewässer	Lehmdermoorpumpgraben 3				084-Entwässerungsverband Jade		Verordnungsgewässer Gewässer II. Ordnung			
39 / 3.5		Graben oder nicht genehmigungspflichtiges Gewässer	nicht genehmigungspflichtiges Gewässer Gewässer III.Ordnung				Privateigentümer	20.111	sonstiges Gewässer			

Kreuzungsverzeichnis 1.Deckblattänderung						Planfeststellungsunterlage Anlage 11				Stand 22.04.2025	
Leitungsname 380-kV-Leitung Conneforde_Ost - Elsfleth_West										Leistungsnummer LH-14-331 / LH-14-335	
Bemerkungen											
						geändert	22.04.2025	Heider	PLEG		i.V.
						revidiert	06.02.2025	Selimovic	PLEG	geprüft	
						geprüft	26.06.2024	Selimovic	PLEG		
						aufgestellt	10.06.2024	Müllers-Rauer	PLEG	geprüft	i.V.
							Datum	Name	Firma		Datum
 Powerlines Energy Germany GmbH						 TenneT TSO GmbH					
BIS LUM Merkmal- Nr.	Registrier- Nr.	Kreuzung		Kreuzungsstelle			Besitzer oder zuständige Behörde		Bemerkungen		
		mit	nähere Bezeichnung	in km	zwisch. Masten der gekr. Ltg.		ET				
39 / 6.1 A		Hoch-, Mittel- und Niederspannungskabel	NSP-/MSP-Kabel				EWE Netz GmbH				
39 / 6.1 B		Hoch-, Mittel- und Niederspannungskabel	NSP-/MSP-Kabel				EWE Netz GmbH				
39 / 2.5		Unklassifizierte Gemeinde- oder Ortsverbindungsstraße	"Alter Lehmerdermoorweg" (geplant umverlegung BAB20)	Bau km 308+770,94- 308+565,10			Gemeinde Rastede		Autobahn Planung aus 2017		
39 / 3.2 B		Genehmigungspflichtige Gewässer	Südbäke				084-Entwässerungsverband Jade		Verordnungsgewässer Gewässer II. Ordnung		
40 / 3.5 A		Graben oder nicht genehmigungspflichtiges Gewässer	nicht genehmigungspflichtiges Gewässer Gewässer III.Ordnung				Privateigentümer	111	sonstiges Gewässer		
40 / 6.5		Wasserleitungen					Oldenburgisch-Ostfriesischer Wasserverband				
40 / 3.5 B		Graben oder nicht genehmigungspflichtiges Gewässer	nicht genehmigungspflichtiges Gewässer Gewässer III.Ordnung				Privateigentümer	111;156 ;166	sonstiges Gewässer		
40 / 3.5 C		Graben oder nicht genehmigungspflichtiges Gewässer	nicht genehmigungspflichtiges Gewässer Gewässer III.Ordnung				Privateigentümer	159	sonstiges Gewässer		
41 / 3.5 A		Graben oder nicht genehmigungspflichtiges Gewässer	nicht genehmigungspflichtiges Gewässer Gewässer III.Ordnung				Privateigentümer	159; 167	sonstiges Gewässer		
41 / 6.2 A		Fernmeldekabel					Deutsche Telekom AG				
41 / 6.1 A		Hoch-, Mittel- und Niederspannungskabel	NSP-/MSP-Kabel				EWE Netz GmbH				
41 / 6.1 B		Hoch-, Mittel- und Niederspannungskabel	NSP-/MSP-Kabel				EWE Netz GmbH				
41 / 6.2 B		Fernmeldekabel					Deutsche Telekom AG				
41 / 6.4		Gasleitungen					EWE Netz GmbH				
41 / 2.5		Unklassifizierte Gemeinde- oder Ortsverbindungsstraße	Delfshauser Straße				Gemeinde Rastede				
41 / 6.2 C		Fernmeldekabel					EWE Netz GmbH				



Kreuzungsverzeichnis 1. Deckblattänderung						Planfeststellungsunterlage Anlage 11		Stand 22.04.2025  Leistungsnummer LH-14-331 / LH-14-335	
Leitungsname <b>380-kV-Leitung Conneforde_Ost - Elsfleth_West</b>									
Bemerkungen									
						i.V. <i>L. Holu-Hurtas</i> i.V. <i>A. Landgraf-Kowidak</i>			
geändert 22.04.2025 Heider PLEG revidiert 06.02.2025 Selimovic PLEG geprüft 26.06.2024 Selimovic PLEG aufgestellt 10.06.2024 Müllers-Rauer PLEG Datum Name Firma Datum Name						Powerlines Energy Germany GmbH		 TenneT TSO GmbH	
BIS LUM Merkmal- Nr.	Registrier- Nr.	Kreuzung		Kreuzungsstelle			Besitzer oder zuständige Behörde		Bemerkungen
		mit	nähere Bezeichnung	in km	Nr.	Nr.	ET		
41 / 6.2 D		Fernmeldekabel					EWE Netz GmbH		
41 / 6.2 E		Fernmeldekabel							
41 / 3.5 B		Graben oder nicht genehmigungspflichtiges Gewässer	nicht genehmigungspflichtiges Gewässer Gewässer III.Ordnung				Privateigentümer	81	sonstiges Gewässer
41 / 3.5 C		Graben oder nicht genehmigungspflichtiges Gewässer	nicht genehmigungspflichtiges Gewässer Gewässer III.Ordnung				Privateigentümer	81;175	sonstiges Gewässer
42 / 2.5		Unklassifizierte Gemeinde- oder Ortsverbindungsstraße	Helmweg				Gemeinde Rastede		
42 / 3.5 A		Graben oder nicht genehmigungspflichtiges Gewässer	nicht genehmigungspflichtiges Gewässer Gewässer III.Ordnung				Privateigentümer	93;175	sonstiges Gewässer
42 / 3.5 B		Graben oder nicht genehmigungspflichtiges Gewässer	nicht genehmigungspflichtiges Gewässer Gewässer III.Ordnung				Privateigentümer	93;366	sonstiges Gewässer
42 / 3.5 C		Graben oder nicht genehmigungspflichtiges Gewässer	nicht genehmigungspflichtiges Gewässer Gewässer III.Ordnung				Privateigentümer	131	sonstiges Gewässer
43 / 4.1		Bahnstromleitung	110-kV-Leitung Leer - Bremen, BL 545		3878	3879	DB Energie GmbH		
43 / 3.5		Graben oder nicht genehmigungspflichtiges Gewässer	nicht genehmigungspflichtiges Gewässer Gewässer III.Ordnung				Privateigentümer	93;131	sonstiges Gewässer
44 / 2.6		Weg					Gemeinde Rastede		
44 / 3.5 A		Graben oder nicht genehmigungspflichtiges Gewässer	nicht genehmigungspflichtiges Gewässer Gewässer III.Ordnung				Privateigentümer	131	sonstiges Gewässer
44 / 5.1		Deutsche Telekom AG	Fernmeldekabel Freileitung				Deutsche Telekom AG		
44 / 6.2 A		Fernmeldekabel					Deutsche Telekom AG		
44 / 3.5 B		Graben oder nicht genehmigungspflichtiges Gewässer	nicht genehmigungspflichtiges Gewässer Gewässer III.Ordnung				Privateigentümer	114;115 ;116	sonstiges Gewässer
44 / 6.2 B		Fernmeldekabel							



Kreuzungsverzeichnis 1. Deckblattänderung						Planfeststellungsunterlage Anlage 11		Stand 22.04.2025  Leistungsnummer LH-14-331 / LH-14-335							
Leitungsname <b>380-kV-Leitung Conneforde_Ost - Elsfleth_West</b>															
Bemerkungen															
						geändert		22.04.2025		Heider		PLEG			
						revidiert		06.02.2025		Selimovic		PLEG			
						geprüft		26.06.2024		Selimovic		PLEG			
						aufgestellt		10.06.2024		Müllers-Rauer		PLEG			
						Datum		Name		Firma		Datum		Name	
						 Powerlines Energy Germany GmbH		 Tennet Taking power further		TenneT TSO GmbH					
BIS LUM Merkmal- Nr.	Registrier- Nr.	Kreuzung		in km	Kreuzungsstelle zwischen Masten der gekr. Ltg.		Besitzer oder zuständige Behörde		Bemerkungen						
		mit	nähere Bezeichnung		Nr.	Nr.	ET								
44 / 6.5		Wasserleitungen					Oldenburgisch-Ostfriesischer Wasserverband								
44 / 3.5 C		Graben oder nicht genehmigungspflichtiges Gewässer	nicht genehmigungspflichtiges Gewässer III. Ordnung				Privateigentümer	80	sonstiges Gewässer						
44 / 5.4		Richtfunkstrecke	3655H Hahn Lemden_3 - 4292H Großenmeer 3				Vodafone GmbH								
45 / 3.5 A		Graben oder nicht genehmigungspflichtiges Gewässer	nicht genehmigungspflichtiges Gewässer III. Ordnung				Privateigentümer	80	sonstiges Gewässer						
45 / 3.5 B		Graben oder nicht genehmigungspflichtiges Gewässer	nicht genehmigungspflichtiges Gewässer III. Ordnung				Privateigentümer	79;158	sonstiges Gewässer						
45 / 3.5 C		Graben oder nicht genehmigungspflichtiges Gewässer	nicht genehmigungspflichtiges Gewässer III. Ordnung				Privateigentümer	158	sonstiges Gewässer						
46 / 3.5 A		Graben oder nicht genehmigungspflichtiges Gewässer	nicht genehmigungspflichtiges Gewässer III. Ordnung				Privateigentümer	80	sonstiges Gewässer						
46 / 6.5 A		Wasserleitungen	Trinkwasserrohrleitung				Oldenburgisch-Ostfriesischer Wasserverband								
46 / 6.4		Gasleitungen					EWE Netz GmbH								
46 / 2.4		Kreisstraße	K133 Kleibroker Straße	4,6705			Niedersächsische Landesbehörde für Straßenbau und Verkehr GB Oldenburg								
46 / 6.2		Fernmeldekabel													
46 / 6.5 B		Wasserleitungen	Schmutzwasserdruckrohrleitung				Oldenburgisch-Ostfriesischer Wasserverband								
46 / 2.6		Weg					Gemeinde Rastede								
46 / 3.2		Genehmigungspflichtige Gewässer	Rasteder Bäke				084-Entwässerungsverband Jade		Verordnungsgewässer Gewässer II. Ordnung						
46 / 3.5 B		Graben oder nicht genehmigungspflichtiges Gewässer	nicht genehmigungspflichtiges Gewässer III. Ordnung				Privateigentümer	76;97;161;162;173	sonstiges Gewässer						
47 / 2.6		Weg					Gemeinde Rastede								



Kreuzungsverzeichnis 1.Deckblattänderung						Planfeststellungsunterlage Anlage 11				Stand 22.04.2025  Leistungsnummer LH-14-331 / LH-14-335					
Leitungsname 380-kV-Leitung Conneforde_Ost - Elsfleth_West															
Bemerkungen															
						geändert		22.04.2025		Heider		PLEG		i.V. <i>L. Holthaus</i>	
						revidiert		06.02.2025		Selimovic		PLEG			
						geprüft		26.06.2024		Selimovic		PLEG		i.V. <i>A. Landgraf-Kowalek</i>	
						aufgestellt		10.06.2024		Müllers-Rauer		PLEG			
								Datum		Name		Firma		Datum	
 Powerlines Energy Germany GmbH						 TenneT TSO GmbH									
BIS LUM Merkmal- Nr.	Registrier- Nr.	Kreuzung		Kreuzungsstelle			Besitzer oder zuständige Behörde		Bemerkungen						
		mit	nähere Bezeichnung	in km	Nr.	Nr.		ET							
47 / 3.5 A		Graben oder nicht genehmigungspflichtiges Gewässer	nicht genehmigungspflichtiges Gewässer III.Ordnung				Privateigentümer	97;140		sonstiges Gewässer					
47 / 3.5 B		Graben oder nicht genehmigungspflichtiges Gewässer	nicht genehmigungspflichtiges Gewässer III.Ordnung				Privateigentümer	97;140		sonstiges Gewässer					
47 / 3.5 C		Graben oder nicht genehmigungspflichtiges Gewässer	nicht genehmigungspflichtiges Gewässer III.Ordnung				Privateigentümer	97;368		sonstiges Gewässer					
48 / 3.5 A		Graben oder nicht genehmigungspflichtiges Gewässer	nicht genehmigungspflichtiges Gewässer III.Ordnung				Privateigentümer	97		sonstiges Gewässer					
48 / 3.5 B		Graben oder nicht genehmigungspflichtiges Gewässer	nicht genehmigungspflichtiges Gewässer III.Ordnung				Privateigentümer	97;176		sonstiges Gewässer					
48 / 3.5 C		Graben oder nicht genehmigungspflichtiges Gewässer	nicht genehmigungspflichtiges Gewässer III.Ordnung				Privateigentümer	58		sonstiges Gewässer					
49 / 3.5 A		Graben oder nicht genehmigungspflichtiges Gewässer	nicht genehmigungspflichtiges Gewässer III.Ordnung				Privateigentümer	58;66;176		sonstiges Gewässer					
49 / 3.5 B		Graben oder nicht genehmigungspflichtiges Gewässer	nicht genehmigungspflichtiges Gewässer III.Ordnung				Privateigentümer	65;66		sonstiges Gewässer					
50 / 6.1		Hoch-, Mittel- und Niederspannungskabel	NSP-/MSP-Kabel				Windpark Moorseite GmbH & Co. KG			Parallel zur Leitung im Schutzstreifen verlegt					
50 / 3.5 A		Graben oder nicht genehmigungspflichtiges Gewässer	nicht genehmigungspflichtiges Gewässer III.Ordnung				Privateigentümer	65		sonstiges Gewässer					
50 / 3.5 B		Graben oder nicht genehmigungspflichtiges Gewässer	nicht genehmigungspflichtiges Gewässer III.Ordnung				Privateigentümer	65;124		sonstiges Gewässer					
51 / 6.1		Hoch-, Mittel- und Niederspannungskabel	NSP-/MSP-Kabel				Windpark Moorseite GmbH & Co. KG			Parallel zur Leitung im Schutzstreifen verlegt					
51 / 3.5 A		Graben oder nicht genehmigungspflichtiges Gewässer	nicht genehmigungspflichtiges Gewässer III.Ordnung				Privateigentümer	65;124		sonstiges Gewässer					
51 / 2.6		Weg	Schanze 39				Gemeinde Ovelgönne								
51 / 2.5		Unklassifizierte Gemeinde- oder Ortsverbindungsstraße	Eggerkingsweg				Gemeinde Ovelgönne								
51 / 3.2		Genehmigungspflichtige Gewässer	Schanze				084-Entwässerungsverband Jade			Verordnungsgewässer Gewässer II. Ordnung					



Kreuzungsverzeichnis 1. Deckblattänderung					Planfeststellungsunterlage Anlage 11		Stand 22.04.2025  Leistungsnummer LH-14-331 / LH-14-335				
Leitungsname <b>380-kV-Leitung Conneforde_Ost - Elsfleth_West</b>											
Bemerkungen											
					geändert	22.04.2025	Heider	PLEG			i.V. <i>L. Holu-Humbao</i>  <i>A. Landgraf-Kowidak</i>
					revidiert	06.02.2025	Selimovic	PLEG	geprüft		
					geprüft	26.06.2024	Selimovic	PLEG			
					aufgestellt	10.06.2024	Müllers-Rauer	PLEG	geprüft		
	Datum	Name	Firma		Datum		Name				
					 Powerlines Energy Germany GmbH		 TenneT TSO GmbH				
BIS LUM Merkmal- Nr.	Registrier- Nr.	Kreuzung		Kreuzungsstelle			Besitzer oder zuständige Behörde		Bemerkungen		
		mit	nähere Bezeichnung	in km	zwischen Masten der gekr. Ltg. Nr. Nr.		ET				
51 / 4.1		Bahnstromleitung	110-kV-Leitung Leer - Bremen, BL 545		3886	3887	DB Energie GmbH				
51 / 3.5 B		Graben oder nicht genehmigungspflichtiges Gewässer	nicht genehmigungspflichtiges Gewässer III. Ordnung				Privateigentümer	66;74	sonstiges Gewässer		
52 / 2.5		Unklassifizierte Gemeinde- oder Ortsverbindungsstraße	Eggerkingweg				Gemeinde Ovelgönne				
52 / 6.5		Wasserleitungen	Trinkwasserrohrleitung				Oldenburgisch-Ostfriesischer Wasserverband				
52 / 6.4		Gasleitungen					EWE Netz GmbH				
52 / 2.4		Kreisstraße	K215 Moorseiter Straße	2,4853			Niedersächsische Landesbehörde für Straßenbau und Verkehr GB Oldenburg		Abschnitt Nummer 10		
52 / 6.2		Fernmeldekabel					Deutsche Telekom AG				
52 / 6.1		Hoch-, Mittel- und Niederspannungskabel	NSP-/MSP-Kabel				Windpark Moorseite GmbH & Co. KG		Kreuzung		
53 / 6.1		Hoch-, Mittel- und Niederspannungskabel	NSP-/MSP-Kabel				Windpark Moorseite GmbH & Co. KG		Kreuzung		
53 / 2.6 A		Weg					Gemeinde Ovelgönne				
53 / 2.6 B		Weg					Gemeinde Ovelgönne				
53 / 5.4		Richtfunkstrecke	3655H Hahn Lemden_3 - 4292H Großenmeer 3				Vodafone GmbH				
53 / 3.5		Graben oder nicht genehmigungspflichtiges Gewässer	nicht genehmigungspflichtiges Gewässer III. Ordnung				Privateigentümer	63;65	sonstiges Gewässer		
54 / 3.5 A		Graben oder nicht genehmigungspflichtiges Gewässer	nicht genehmigungspflichtiges Gewässer III. Ordnung				Privateigentümer	63	sonstiges Gewässer		
54 / 3.5 B		Graben oder nicht genehmigungspflichtiges Gewässer	nicht genehmigungspflichtiges Gewässer III. Ordnung				Privateigentümer	62;63	sonstiges Gewässer		
54 / 3.5 C		Graben oder nicht genehmigungspflichtiges Gewässer	nicht genehmigungspflichtiges Gewässer III. Ordnung				Privateigentümer	62	sonstiges Gewässer		







Kreuzungsverzeichnis 1.Deckblattänderung						Planfeststellungsunterlage Anlage 11		Stand 22.04.2025				
<small>Leitungsname</small> <b>380-kV-Leitung Conneforde_Ost - Elsfleth_West</b>								<small>Leistungsnummer</small> <b>LH-14-331 / LH-14-335</b>				
Bemerkungen												
						geändert	22.04.2025	Heider	PLEG			i.V. <i>L. Holthaus</i>
						revidiert	06.02.2025	Selimovic	PLEG	geprüft		
						geprüft	26.06.2024	Selimovic	PLEG			i.V. <i>A. Landgraf-Kowidak</i>
						aufgestellt	10.06.2024	Müllers-Rauer	PLEG	geprüft		
							Datum	Name	Firma		Datum	Name
 Powerlines Energy Germany GmbH						 TenneT TSO GmbH						
BIS LUM Merkmal- Nr.	Registrier- Nr.	Kreuzung		in km	Kreuzungsstelle zwischen Masten der gekr. Ltg.		Besitzer oder zuständige Behörde		Bemerkungen			
		mit	nähere Bezeichnung		Nr.	Nr.	ET					
54 / 3.5 D		Graben oder nicht genehmigungspflichtiges Gewässer	nicht genehmigungspflichtiges Gewässer III.Ordnung				Privateigentümer	56;62	sonstiges Gewässer			
54 / 7.1		Windenergieanlage	Vestas V136 - 4,2MW				WP Ovelgönne-Moorseite		WEA03			
55 / 6.1		Hoch-, Mittel- und Niederspannungskabel	NSP-/MSP-Kabel				Windpark Moorseite GmbH & Co. KG		Kreuzung			
55 / 7.1 B		Windenergieanlage	Vestas V136 - 4,2MW				WP Ovelgönne-Moorseite		WAE02			
55 / 3.5 A		Graben oder nicht genehmigungspflichtiges Gewässer	nicht genehmigungspflichtiges Gewässer III.Ordnung				Privateigentümer	56	sonstiges Gewässer			
55 / 3.5 B		Graben oder nicht genehmigungspflichtiges Gewässer	nicht genehmigungspflichtiges Gewässer III.Ordnung				Privateigentümer	56	sonstiges Gewässer			
56 / 3.5 A		Graben oder nicht genehmigungspflichtiges Gewässer	nicht genehmigungspflichtiges Gewässer III.Ordnung				Privateigentümer	56	sonstiges Gewässer			
56 / 3.2 A		Genehmigungspflichtige Gewässer	Käseburger Sieltief				076-Braker Sielacht		Verordnungsgewässer Gewässer II. Ordnung			
56 / 2.6		Weg					Gemeinde Ovelgönne					
56 / 3.5 B		Graben oder nicht genehmigungspflichtiges Gewässer	nicht genehmigungspflichtiges Gewässer III.Ordnung				Privateigentümer	55;220	sonstiges Gewässer			
57 / 3.5 A		Graben oder nicht genehmigungspflichtiges Gewässer	nicht genehmigungspflichtiges Gewässer III.Ordnung				Privateigentümer	55	sonstiges Gewässer			
57 / 6.5		Wasserleitungen	Trinkwasserrohrleitung				Oldenburgisch-Ostfriesischer Wasserverband					
57 / 2.5		Unklassifizierte Gemeinde- oder Ortsverbindungsstraße	Kleiweg				Gemeinde Ovelgönne					
57 / 3.5 B		Graben oder nicht genehmigungspflichtiges Gewässer	nicht genehmigungspflichtiges Gewässer III.Ordnung				Privateigentümer	67;71	sonstiges Gewässer			
58 / 3.5 A		Graben oder nicht genehmigungspflichtiges Gewässer	nicht genehmigungspflichtiges Gewässer III.Ordnung				Privateigentümer	64;71	sonstiges Gewässer			
58 / 6.1		Hoch-, Mittel- und Niederspannungskabel	NSP-/MSP-Kabel				EWE Netz GmbH					



Kreuzungsverzeichnis 1.Deckblattänderung						Planfeststellungsunterlage Anlage 11				Stand 22.04.2025  Leistungsnummer LH-14-331 / LH-14-335		
Bemerkungen												i.V. <i>L. Holthuis</i>
						geändert	22.04.2025	Heider	PLEG			
						revidiert	06.02.2025	Selimovic	PLEG	geprüft		
						geprüft	26.06.2024	Selimovic	PLEG			i.V. <i>A. Landgraf-Kowtschek</i>
						aufgestellt	10.06.2024	Müllers-Rauer	PLEG	geprüft		
							Datum	Name	Firma		Datum	
						 Powerlines Energy Germany GmbH			 TenneT TSO GmbH			
BIS LUM Merkmal- Nr.	Registrier- Nr.	Kreuzung		Kreuzungsstelle			Besitzer oder zuständige Behörde		Bemerkungen			
		mit	nähere Bezeichnung	in km	zwischen Masten der gekr. Ltg.		ET					
58 / 6.4		Gasleitungen					EWE Netz GmbH					
58 / 2.5		Unklassifizierte Gemeinde- oder Ortsverbindungsstraße	Dorfweg				Gemeinde Ovelgönne					
58 / 6.2		Fernmeldekabel					Deutsche Telekom AG					
58 / 3.5 B		Graben oder nicht genehmigungspflichtiges Gewässer	nicht genehmigungspflichtiges Gewässer III.Ordnung				Privateigentümer	64;68	sonstiges Gewässer			
59 / 3.5 A		Graben oder nicht genehmigungspflichtiges Gewässer	nicht genehmigungspflichtiges Gewässer III.Ordnung				Privateigentümer	68;433	sonstiges Gewässer			
59 / 3.5 B		Graben oder nicht genehmigungspflichtiges Gewässer	nicht genehmigungspflichtiges Gewässer III.Ordnung				Privateigentümer	433;58	sonstiges Gewässer			
59 / 3.5 C		Graben oder nicht genehmigungspflichtiges Gewässer	nicht genehmigungspflichtiges Gewässer III.Ordnung				Privateigentümer	58;202	sonstiges Gewässer			
60 / 3.5 A		Graben oder nicht genehmigungspflichtiges Gewässer	nicht genehmigungspflichtiges Gewässer III.Ordnung				Privateigentümer	58;242; 70	sonstiges Gewässer			
60 / 3.5 B		Graben oder nicht genehmigungspflichtiges Gewässer	nicht genehmigungspflichtiges Gewässer III.Ordnung				Privateigentümer	70;242; 69	sonstiges Gewässer			
60 / 3.5 C		Graben oder nicht genehmigungspflichtiges Gewässer	nicht genehmigungspflichtiges Gewässer III.Ordnung				Privateigentümer	70;69; 439	sonstiges Gewässer			
61 / 3.5 A		Graben oder nicht genehmigungspflichtiges Gewässer	nicht genehmigungspflichtiges Gewässer III.Ordnung				Privateigentümer	69;70; 39;69	sonstiges Gewässer			
61 / 2.6		Weg	Gummibahn - Alter Bahndamm				Gemeinde Ovelgönne					
61 / 3.5 B		Graben oder nicht genehmigungspflichtiges Gewässer	nicht genehmigungspflichtiges Gewässer III.Ordnung				Privateigentümer	68	sonstiges Gewässer			
60 / 4.1 61 / 4.1		Bahnstromleitung	110-kV-Leitung Leer - Bremen, BL 545		3897 3898	3898 3899	DB Energie GmbH					
62 / 3.5 A		Graben oder nicht genehmigungspflichtiges Gewässer	nicht genehmigungspflichtiges Gewässer III.Ordnung				Privateigentümer	68;74	sonstiges Gewässer			
62 / 3.5 B		Graben oder nicht genehmigungspflichtiges Gewässer	nicht genehmigungspflichtiges Gewässer III.Ordnung				Privateigentümer	68;363	sonstiges Gewässer			



Kreuzungsverzeichnis 1.Deckblattänderung					Planfeststellungsunterlage Anlage 11		Stand 22.04.2025  Leistungsnummer LH-14-331 / LH-14-335				
Leitungsname <b>380-kV-Leitung Conneforde_Ost - Elsfleth_West</b>											
Bemerkungen											
					geändert	22.04.2025	Heider	PLEG			i.V. <i>L. Holu-Humbao</i>
					revidiert	06.02.2025	Selimovic	PLEG	geprüft		
					geprüft	26.06.2024	Selimovic	PLEG			i.V. <i>A. Landgraf-Kowidhak</i>
					aufgestellt	10.06.2024	Müllers-Rauer	PLEG	geprüft		
						Datum	Name	Firma		Datum	Name
					 Powerlines Energy Germany GmbH		 TenneT TSO GmbH				
BIS LUM Merkmal- Nr.	Registrier- Nr.	Kreuzung		in km	Kreuzungsstelle zwischen Masten der gekr. Ltg.		Besitzer oder zuständige Behörde		Bemerkungen		
		mit	nähere Bezeichnung		Nr.	Nr.	ET				
62 / 3.5 C		Graben oder nicht genehmigungspflichtiges Gewässer	nicht genehmigungspflichtiges Gewässer III.Ordnung				Privateigentümer	68	sonstiges Gewässer		
63 / 6.2 A		Fernmeldekabel					EWE Netz GmbH				
63 / 6.2 B		Fernmeldekabel					EWE Netz GmbH				
63 / 6.1 A		Hoch-, Mittel- und Niederspannungskabel	NSP-/MSP-Kabel				EWE Netz GmbH				
63 / 6.1 B		Hoch-, Mittel- und Niederspannungskabel	NSP-/MSP-Kabel				EWE Netz GmbH				
63 / 6.1 C		Hoch-, Mittel- und Niederspannungskabel	NSP-/MSP-Kabel				EWE Netz GmbH				
63 / 6.2 C		Fernmeldekabel					Deutsche Telekom AG				
63 / 6.2 D		Fernmeldekabel					Deutsche Telekom AG				
63 / 2.2		Bundesstraße	B211 Meerkicher Straße	4,7654 1,6283			Niedersächsische Landesbehörde für Straßenbau und Verkehr GB Oldenburg		Abschnitt Nummer 60		
63 / 6.5		Wasserleitungen	Schmutzwasserdruckrohrleitung				Oldenburgisch-Ostfriesischer Wasserverband				
63 / 6.2 E		Fernmeldekabel					Deutsche Telekom AG				
63 / 6.2 F		Fernmeldekabel					EWE Netz GmbH				
63 / 6.2 G		Fernmeldekabel					EWE Netz GmbH				
63 / 6.2 H		Fernmeldekabel					EWE Netz GmbH				
63 / 3.2		Genehmigungspflichtige Gewässer	Fließgewässer / Käseburger Sieltief				076-Braker Sielacht		Verordnungsgewässer Gewässer II. Ordnung		
63 / 6.2 I		Fernmeldekabel					EWE Netz GmbH				

Kreuzungsverzeichnis 1.Deckblattänderung					Planfeststellungsunterlage Anlage 11		Stand 22.04.2025  Leistungsnummer LH-14-331 / LH-14-335		
Leitungsname <b>380-kV-Leitung Conneforde_Ost - Elsfleth_West</b>									
Bemerkungen									
					<div> <div>geändert</div> <div>22.04.2025</div> <div>Heider</div> <div>PLEG</div> </div>		i.V. <i>L. Holu-Hubner</i>		
					<div>revidiert</div> <div>06.02.2025</div> <div>Selimovic</div> <div>PLEG</div>		geprüft		
					<div>geprüft</div> <div>26.06.2024</div> <div>Selimovic</div> <div>PLEG</div>				
					<div>aufgestellt</div> <div>10.06.2024</div> <div>Müllers-Rauer</div> <div>PLEG</div>		geprüft		
					<div></div> <div>Datum</div> <div>Name</div> <div>Firma</div>		<div></div> <div>Datum</div> <div>Name</div>		
					 Powerlines Energy Germany GmbH		 TenneT TSO GmbH		
BIS LUM Merkmal- Nr.	Registrier- Nr.	Kreuzung		Kreuzungsstelle			Besitzer oder zuständige Behörde		Bemerkungen
		mit	nähere Bezeichnung	in km	zwischen Masten der gekr. Ltg. Nr. Nr.		ET		
63 / 6.2 J		Fernmeldekabel					EWE Netz GmbH		
64 / 3.5 A 63 / 3.5		Graben oder nicht genehmigungspflichtiges Gewässer	nicht genehmigungspflichtiges Gewässer III.Ordnung				Privateigentümer	59; 55 sonstiges Gewässer	
64 / 3.5 B 64 / 3.5		Graben oder nicht genehmigungspflichtiges Gewässer	nicht genehmigungspflichtiges Gewässer III.Ordnung				Privateigentümer	59 sonstiges Gewässer	
64 / 6.5 A		Wasserleitungen	Trinkwasserrohrleitung				Oldenburgisch-Ostfriesischer Wasserverband		
64 / 6.5 B		Wasserleitungen	Trinkwasserrohrleitung				Oldenburgisch-Ostfriesischer Wasserverband		
64 / 2.5		Unklassifizierte Gemeinde- oder Ortsverbindungsstraße	Kuhler Weg				Gemeinde Ovelgönne		
64 / 2.6		Weg					Gemeinde Ovelgönne		
65 / 2.5		Unklassifizierte Gemeinde- oder Ortsverbindungsstraße	Kuhler Weg				Gemeinde Ovelgönne		
65 / 3.5 A		Graben oder nicht genehmigungspflichtiges Gewässer	nicht genehmigungspflichtiges Gewässer III.Ordnung				Privateigentümer	53;363; 59 sonstiges Gewässer	
65 / 3.5 B		Graben oder nicht genehmigungspflichtiges Gewässer	nicht genehmigungspflichtiges Gewässer III.Ordnung				Privateigentümer	53;363; 57;59 sonstiges Gewässer	
65 / 6.5 A 66 / 6.5 A		Wasserleitungen	Trinkwasserrohrleitung				Oldenburgisch-Ostfriesischer Wasserverband		
65 / 6.4 66 / 6.4		Gasleitungen					EWE Netz GmbH		
65 / 6.2 A 66 / 6.2 A		Fernmeldekabel					EWE Netz GmbH		
65 / 6.2 B 66 / 6.2 B		Fernmeldekabel					EWE Netz GmbH		
65 / 6.2 C 66 / 6.2 C		Fernmeldekabel					EWE Netz GmbH		
65 / 6.5 B 66 / 6.5 B		Wasserleitungen					Oldenburgisch-Ostfriesischer Wasserverband		



Kreuzungsverzeichnis 1.Deckblattänderung						Planfeststellungsunterlage Anlage 11				Stand 22.04.2025  Leistungsnummer LH-14-331 / LH-14-335			
Leitungsname 380-kV-Leitung Conneforde_Ost - Elsfleth_West													
Bemerkungen												i.V. <i>L. Holthaus</i>	
						geändert	22.04.2025	Heider	PLEG				
						revidiert	06.02.2025	Selimovic	PLEG	geprüft			
						geprüft	26.06.2024	Selimovic	PLEG				
						aufgestellt	10.06.2024	Müllers-Rauer	PLEG	geprüft			i.V. <i>A. Landgraf-Kowtschek</i>
							Datum	Name	Firma		Datum		Name
						 POWERLINES ENERGY				Powerlines Energy Germany GmbH		 Tennet Taking power further	
BIS LUM Merkmal- Nr.	Registrier- Nr.	Kreuzung		Kreuzungsstelle			Besitzer oder zuständige Behörde		Bemerkungen				
		mit	nähere Bezeichnung	in km	zwischen Masten der gekr. Ltg.		ET						
<del>65 / 2.3</del>		<del>Landes- oder Staatsstraße</del>	<del>L864 Grantchausee</del>	<del>1,0623</del>			<del>Niedersächsische Landesbehörde für Straßenbau und Verkehr GB Oldenburg</del>		<del>Abschnitt Nummer 30</del>				
66 / 2.3		Landes- oder Staatsstraße	Mast 066 zum Linken Portal mit L864 Grantchausee	1,0494			Niedersächsische Landesbehörde für Straßenbau und Verkehr GB Oldenburg		Abschnitt Nummer 30				
66 / 2.3		Landes- oder Staatsstraße	Mast 066 zum Rechten Portal mit L864 Grantchausee	1,037			Niedersächsische Landesbehörde für Straßenbau und Verkehr GB Oldenburg		Abschnitt Nummer 30				
<del>65 / 6.2 D</del> 66 / 6.2 D		Fernmeldekabel	LWL				Wasserstraßen-Schiffahrtsamt						
<del>65 / 6.2 E</del> 66 / 6.2 E		Fernmeldekabel	LWL				<div></div>						
<del>65 / 6.5 C</del> 66 / 6.5 C		Wasserleitungen	Trinkwasserrohrleitung				Oldenburgisch-Ostfriesischer Wasserverband						
<del>65 / 6.5 D</del> 66 / 6.5 D		Wasserleitungen					Oldenburgisch-Ostfriesischer Wasserverband						
<del>65 / 6.1</del> 66 / 6.1		Hoch-, Mittel- und Niederspannungskabel	NSP-/MSP-Kabel				EWE Netz GmbH						
66 / 6.5		Wasserleitungen	Trinkwasserrohrleitung				Oldenburgisch-Ostfriesischer Wasserverband						
66 / 3.5 A		<del>Graben oder nicht genehmigungspflichtiges Gewässer</del>	<del>nicht genehmigungspflichtiges Gewässer Gewässer III. Ordnung</del>				Privateigentümer		53 sonstiges Gewässer				
66 / 3.5 B		<del>Graben oder nicht genehmigungspflichtiges Gewässer</del>	<del>nicht genehmigungspflichtiges Gewässer Gewässer III. Ordnung</del>				Privateigentümer		53 sonstiges Gewässer				
66 / 3.5 C		<del>Graben oder nicht genehmigungspflichtiges Gewässer</del>	<del>nicht genehmigungspflichtiges Gewässer Gewässer III. Ordnung</del>				Privateigentümer		53 sonstiges Gewässer				
66 / 7.1		Windenergieanlage	Vestas V150 - 5,6MW				WEA Oldenbroker Feld		WEA01				
000A / 3.5		Graben oder nicht genehmigungspflichtiges Gewässer	nicht genehmigungspflichtiges Gewässer Gewässer III. Ordnung				Privateigentümer		53 sonstiges Gewässer				
000B / 3.5		Graben oder nicht genehmigungspflichtiges Gewässer	nicht genehmigungspflichtiges Gewässer Gewässer III. Ordnung				Privateigentümer		53 sonstiges Gewässer				
67 / 3.5 A		Graben oder nicht genehmigungspflichtiges Gewässer	nicht genehmigungspflichtiges Gewässer Gewässer III. Ordnung				Privateigentümer		49/53 sonstiges Gewässer				



Kreuzungsverzeichnis 1.Deckblattänderung						Planfeststellungsunterlage Anlage 11				Stand 22.04.2025  Leitungsnummer LH-14-331 / LH-14-335		
Leitungsname 380-kV-Leitung Conneforde_Ost - Elsfleth_West												
Bemerkungen												
						geändert	22.04.2025	Heider	PLEG		i.V.	L. Holthuis
						revidiert	06.02.2025	Selimovic	PLEG	geprüft		
						geprüft	26.06.2024	Selimovic	PLEG			A. Landgraf-Kowtschek
						aufgestellt	10.06.2024	Müllers-Rauer	PLEG	geprüft		
							Datum	Name	Firma		Datum	Name
						 Powerlines Energy Germany GmbH			 TenneT TSO GmbH			
BIS LUM Merkmal- Nr.	Registrier- Nr.	Kreuzung		Kreuzungsstelle			Besitzer oder zuständige Behörde		Bemerkungen			
		mit	nähere Bezeichnung	in km	zwischen Masten der gekr. Ltg.		ET					
67 / 3.5 B		Graben oder nicht genehmigungspflichtiges Gewässer	nicht genehmigungspflichtiges Gewässer III.Ordnung				Privateigentümer	49	sonstiges Gewässer			
67 / 6.5		Wasserleitungen	Trinkwasserrohrleitung				Oldenburgisch-Ostfriesischer Wasserverband					
67 / 7.1		Windenergieanlage	Vestas V172-7,2MW				WP Niederhörne		WEA01			
<del>67 / 3.5 C</del> 67A / 3.5 A		Graben oder nicht genehmigungspflichtiges Gewässer	nicht genehmigungspflichtiges Gewässer III.Ordnung				Privateigentümer	48;49	sonstiges Gewässer			
<del>67 / 3.5 D</del> 67A / 3.5 B		Graben oder nicht genehmigungspflichtiges Gewässer	nicht genehmigungspflichtiges Gewässer III.Ordnung				Privateigentümer	48;231	sonstiges Gewässer			
<del>67 / 3.5 E</del> 67A / 3.5 C		Graben oder nicht genehmigungspflichtiges Gewässer	nicht genehmigungspflichtiges Gewässer III.Ordnung				Privateigentümer	231	sonstiges Gewässer			
<del>68 / 3.5 A</del> 67A / 3.5 D		Graben oder nicht genehmigungspflichtiges Gewässer	nicht genehmigungspflichtiges Gewässer III.Ordnung				Privateigentümer	231	sonstiges Gewässer			
<del>68 / 3.5 C</del> 68 / 3.5 A		Graben oder nicht genehmigungspflichtiges Gewässer	nicht genehmigungspflichtiges Gewässer III.Ordnung				Privateigentümer	231	sonstiges Gewässer			
68 / 4.4		Freileitung mit U <sub>N</sub> ≥110 kV	110-kV-Leitung Abzweig - Unterweser LH-14-205		2	46	Avacon Netz GmbH					
68 / 6.2 A		Fernmeldekabel	LWL				Wasserstraßen-Schifffahrtsamt					
68 / 6.2 B		Fernmeldekabel	LWL				<div></div>					
68 / 2.6		Weg	Oberhörner Hellmer				Stadt Elsfeth					
<del>68 / 3.5 D</del> 68 / 3.5 B		Graben oder nicht genehmigungspflichtiges Gewässer	nicht genehmigungspflichtiges Gewässer III.Ordnung				Privateigentümer	49	sonstiges Gewässer			
69 / 3.5 A		Graben oder nicht genehmigungspflichtiges Gewässer	nicht genehmigungspflichtiges Gewässer III.Ordnung				Privateigentümer	46;49	sonstiges Gewässer			
69 / 3.5 B		Graben oder nicht genehmigungspflichtiges Gewässer	nicht genehmigungspflichtiges Gewässer III.Ordnung				Privateigentümer	46;242	sonstiges Gewässer			
69 / 3.5 C		Graben oder nicht genehmigungspflichtiges Gewässer	nicht genehmigungspflichtiges Gewässer III.Ordnung				Privateigentümer	17;34	sonstiges Gewässer			

Kreuzungsverzeichnis 1.Deckblattänderung						Planfeststellungsunterlage Anlage 11				Stand 22.04.2025  Leitungsnummer LH-14-331 / LH-14-335					
Leitungsname 380-kV-Leitung Conneforde_Ost - Elsfleth_West															
Bemerkungen															
						geändert		22.04.2025		Heider		PLEG		i.V.	
						revidiert		06.02.2025		Selimovic		PLEG		geprüft	
						geprüft		26.06.2024		Selimovic		PLEG			
						aufgestellt		10.06.2024		Müllers-Rauer		PLEG		geprüft	
								Datum		Name		Firma		Datum	
						 Powerlines Energy Germany GmbH				 TenneT TSO GmbH					
BIS LUM Merkmal- Nr.	Registrier- Nr.	Kreuzung		Kreuzungsstelle			Besitzer oder zuständige Behörde			Bemerkungen					
		mit	nähere Bezeichnung	in km	zwischen Masten der gekr. Ltg.		ET								
69 / 3.2 A		Genehmigungspflichtige Gewässer	Elsflether Sieltief				075-Moorriem-Ohmsteder Sielacht				Verordnungsgewässer Gewässer II. Ordnung				
69 / 3.5 D		Graben oder nicht genehmigungspflichtiges Gewässer	nicht genehmigungspflichtiges Gewässer Gewässer III.Ordnung				Privateigentümer			17;34;2 42	sonstiges Gewässer				
69 / 3.5 E		Graben oder nicht genehmigungspflichtiges Gewässer	nicht genehmigungspflichtiges Gewässer Gewässer III.Ordnung				Privateigentümer			34;41	sonstiges Gewässer				
70 / 3.5 A		Graben oder nicht genehmigungspflichtiges Gewässer	nicht genehmigungspflichtiges Gewässer Gewässer III.Ordnung				Privateigentümer			40;41	sonstiges Gewässer				
70 / 3.5 B		Graben oder nicht genehmigungspflichtiges Gewässer	nicht genehmigungspflichtiges Gewässer Gewässer III.Ordnung				Privateigentümer			40;45	sonstiges Gewässer				
70 / 3.5 C		Graben oder nicht genehmigungspflichtiges Gewässer	nicht genehmigungspflichtiges Gewässer Gewässer III.Ordnung				Privateigentümer			45;241	sonstiges Gewässer				
70 / 3.5 D		Graben oder nicht genehmigungspflichtiges Gewässer	nicht genehmigungspflichtiges Gewässer Gewässer III.Ordnung				Privateigentümer			241	sonstiges Gewässer				
70 / 3.5 E		Graben oder nicht genehmigungspflichtiges Gewässer	nicht genehmigungspflichtiges Gewässer Gewässer III.Ordnung				Privateigentümer			241	sonstiges Gewässer				
71 / 3.5 A		Graben oder nicht genehmigungspflichtiges Gewässer	nicht genehmigungspflichtiges Gewässer Gewässer III.Ordnung				Privateigentümer			33;241	sonstiges Gewässer				
71 / 3.5 B		Graben oder nicht genehmigungspflichtiges Gewässer	nicht genehmigungspflichtiges Gewässer Gewässer III.Ordnung				Privateigentümer			33	sonstiges Gewässer				
71 / 3.5 C		Graben oder nicht genehmigungspflichtiges Gewässer	nicht genehmigungspflichtiges Gewässer Gewässer III.Ordnung				Privateigentümer			33	sonstiges Gewässer				
71 / 3.5 D		Graben oder nicht genehmigungspflichtiges Gewässer	nicht genehmigungspflichtiges Gewässer Gewässer III.Ordnung				Privateigentümer			33	sonstiges Gewässer				
71 / 2.6		Weg	Heuland Mittelweg				Stadt Elsfeth								
71 / 3.5 E		Graben oder nicht genehmigungspflichtiges Gewässer	nicht genehmigungspflichtiges Gewässer Gewässer III.Ordnung				Privateigentümer			17;33;3 6	sonstiges Gewässer				
71 / 3.5 F		Graben oder nicht genehmigungspflichtiges Gewässer	nicht genehmigungspflichtiges Gewässer Gewässer III.Ordnung				Privateigentümer			17;33	sonstiges Gewässer				
71 / 3.5 G		Graben oder nicht genehmigungspflichtiges Gewässer	nicht genehmigungspflichtiges Gewässer Gewässer III.Ordnung				Privateigentümer			17;36	sonstiges Gewässer				

Kreuzungsverzeichnis 1. Deckblattänderung						Planfeststellungsunterlage Anlage 11		Stand 22.04.2025					
Leitungsname <b>380-kV-Leitung Conneforde_Ost - Elsfleth_West</b>								Leitungsnummer LH-14-331 / LH-14-335					
Bemerkungen													
						geändert		22.04.2025	Heider	PLEG			i.V. <i>L. Holthaus</i>
						revidiert		06.02.2025	Selimovic	PLEG	geprüft		
						geprüft		26.06.2024	Selimovic	PLEG			i.V. <i>A. Landgraf-Kowidak</i>
						aufgestellt		10.06.2024	Müllers-Rauer	PLEG	geprüft		
								Datum	Name	Firma	Datum	Name	
 Powerlines Energy Germany GmbH						 TenneT TSO GmbH							
BIS LUM Merkmal- Nr.	Registrier- Nr.	Kreuzung		Kreuzungsstelle			Besitzer oder zuständige Behörde		Bemerkungen				
		mit	nähere Bezeichnung	in km	zwischen Masten der gekr. Ltg. Nr. Nr.		ET						
71 / 7.1		Windenergieanlage	Vestas V172-7,2MW				WP Niederhörne		WEA04				
72 / 2.6		Weg	Niederhörner Hellmer				Stadt Elsleth						
72 / 3.5 A		Graben oder nicht genehmigungspflichtiges Gewässer	nicht genehmigungspflichtiges Gewässer III. Ordnung				Privateigentümer	435	sonstiges Gewässer				
72 / 3.5 B		Graben oder nicht genehmigungspflichtiges Gewässer	nicht genehmigungspflichtiges Gewässer III. Ordnung				Privateigentümer	35;435	sonstiges Gewässer				
72 / 3.5 C		Graben oder nicht genehmigungspflichtiges Gewässer	nicht genehmigungspflichtiges Gewässer III. Ordnung				Privateigentümer	35;37;38	sonstiges Gewässer				
72 / 3.5 D		Graben oder nicht genehmigungspflichtiges Gewässer	nicht genehmigungspflichtiges Gewässer III. Ordnung				Privateigentümer	16;37;38	sonstiges Gewässer				
72 / 7.1		Windenergieanlage	Vestas V172-7,2MW				WP Niederhörne		WEA05				
73 / 3.5 A		Graben oder nicht genehmigungspflichtiges Gewässer	nicht genehmigungspflichtiges Gewässer III. Ordnung				Privateigentümer	16;43;44	sonstiges Gewässer				
73 / 3.5 B		Graben oder nicht genehmigungspflichtiges Gewässer	nicht genehmigungspflichtiges Gewässer III. Ordnung				Privateigentümer	43;44;47	sonstiges Gewässer				
73 / 3.5 C		Graben oder nicht genehmigungspflichtiges Gewässer	nicht genehmigungspflichtiges Gewässer III. Ordnung				Privateigentümer	9;47	sonstiges Gewässer				
73 / 3.5 D		Graben oder nicht genehmigungspflichtiges Gewässer	nicht genehmigungspflichtiges Gewässer III. Ordnung				Privateigentümer	17;39;42	sonstiges Gewässer				
73 / 3.5 E		Graben oder nicht genehmigungspflichtiges Gewässer	nicht genehmigungspflichtiges Gewässer III. Ordnung				Privateigentümer	17;434	sonstiges Gewässer				
74 / 3.2		Genehmigungspflichtige Gewässer	Neuer Graben				075-Moorriem-Ohmsteder Sielacht		Verordnungsgewässer Gewässer II. Ordnung				
74 / 2.6		Weg	Nordermoorer Hellmer				Stadt Elsleth						
74 / 6.1		Hoch-, Mittel- und Niederspannungskabel	NSP-/MSP-Kabel				EWE Netz GmbH						
74 / 3.5		Graben oder nicht genehmigungspflichtiges Gewässer	nicht genehmigungspflichtiges Gewässer III. Ordnung				Privateigentümer	13,32	sonstiges Gewässer				



Kreuzungsverzeichnis 1.Deckblattänderung					Planfeststellungsunterlage Anlage 11		Stand 22.04.2025  Leistungsnummer LH-14-331 / LH-14-335			
Leitungsname <b>380-kV-Leitung Conneforde_Ost - Elsfleth_West</b>										
Bemerkungen										
					geändert	22.04.2025	Heider	PLEG		i.V. <i>L. Holu-Hubner</i>
					revidiert	06.02.2025	Selimovic	PLEG	geprüft	
					geprüft	26.06.2024	Selimovic	PLEG		i.V. <i>A. Landgraf-Kowidak</i>
					aufgestellt	10.06.2024	Müllers-Rauer	PLEG	geprüft	
						Datum	Name	Firma		Datum
 Powerlines Energy Germany GmbH					 TenneT TSO GmbH					
BIS LUM Merkmal- Nr.	Registrier- Nr.	Kreuzung		in km	Kreuzungsstelle zwischen Masten der gekr. Ltg.		Besitzer oder zuständige Behörde		Bemerkungen	
		mit	nähere Bezeichnung		Nr.	Nr.	ET			
75 / 3.5		Graben oder nicht genehmigungspflichtiges Gewässer	nicht genehmigungspflichtiges Gewässer III.Ordnung				Privateigentümer	9,13	sonstiges Gewässer	
75 / 3.2		Genehmigungspflichtige Gewässer	Elsflether Sieltief (Neuer Graben)				075-Moorriem-Ohmsteder Sielacht		Verordnungsgewässer Gewässer II. Ordnung	
76 / 6.1 A		Hoch-, Mittel- und Niederspannungskabel	NSP-/MSP-Kabel				EWE Netz GmbH			
76 / 2.5		Unklassifizierte Gemeinde- oder Ortsverbindungsstraße	Mitteldeich				Stadt Elsleth			
76 / 6.2		Fernmeldekabel					Deutsche Telekom AG			
76 / 6.1 B		Hoch-, Mittel- und Niederspannungskabel	NSP-/MSP-Kabel				EWE Netz GmbH			
76 / 6.1 C		Hoch-, Mittel- und Niederspannungskabel	NSP-/MSP-Kabel				EWE Netz GmbH			
76 / 6.5		Wasserleitungen					Oldenburgisch-Ostfriesischer Wasserverband			
76 / 3.5		Graben oder nicht genehmigungspflichtiges Gewässer	nicht genehmigungspflichtiges Gewässer III.Ordnung				Privateigentümer	9,51	sonstiges Gewässer	
77 / 3.2		Genehmigungspflichtige Gewässer	Mitteldeich Wetterriehe				075-Moorriem-Ohmsteder Sielacht		Verordnungsgewässer Gewässer II. Ordnung	
77 / 3.5 A		Graben oder nicht genehmigungspflichtiges Gewässer	nicht genehmigungspflichtiges Gewässer III.Ordnung				Privateigentümer	14,17	sonstiges Gewässer	
77 / 4.4		Freileitung mit U <sub>N</sub> ≥ 110 kV	110-kV-Leitung Berne - Conneforde LH-14-006		33	34	Avacon Netz GmbH			
77 / 3.5 B		Graben oder nicht genehmigungspflichtiges Gewässer	nicht genehmigungspflichtiges Gewässer III.Ordnung				Privateigentümer	14	sonstiges Gewässer	
78 / 6.2 A		Fernmeldekabel					EWE Netz GmbH			
78 / 6.1		Hoch-, Mittel- und Niederspannungskabel	NSP-/MSP-Kabel				EWE Netz GmbH			
78 / 6.5 A		Wasserleitungen					Oldenburgisch-Ostfriesischer Wasserverband			

Kreuzungsverzeichnis 1.Deckblattänderung					Planfeststellungsunterlage Anlage 11		Stand 22.04.2025  Leistungsnummer LH-14-331 / LH-14-335				
Leitungsname <b>380-kV-Leitung Conneforde_Ost - Elsfleth_West</b>											
Bemerkungen											
					geändert	22.04.2025	Heider	PLEG		i.V.	<i>L. Holthaus</i>
					revidiert	06.02.2025	Selimovic	PLEG	geprüft		
					geprüft	26.06.2024	Selimovic	PLEG			
					aufgestellt	10.06.2024	Müllers-Rauer	PLEG	geprüft		i.V.
						Datum	Name	Firma		Datum	Name
					 Powerlines Energy Germany GmbH		 TenneT TSO GmbH				
BIS LUM Merkmal- Nr.	Registrier- Nr.	Kreuzung		Kreuzungsstelle in km	zwischen Masten der gekr. Ltg.		Besitzer oder zuständige Behörde  ET	Bemerkungen			
		mit	nähere Bezeichnung		Nr.	Nr.					
78 / 2.4		Kreisstraße	K213 Vorwerkshof	2,0531			Niedersächsische Landesbehörde für Straßenbau und Verkehr GB Oldenburg	Abschnitt Nummer 10			
78 / 6.2 B		Fernmeldekabel					Deutsche Telekom AG				
78 / 6.5 B		Wasserleitungen					Oldenburgisch-Ostfriesischer Wasserverband				
78 / 6.4		Gasleitungen					EWE Netz GmbH				
78 / 3.5		Graben oder nicht genehmigungspflichtiges Gewässer	nicht genehmigungspflichtiges Gewässer Gewässer III.Ordnung				Privateigentümer	12:202 sonstiges Gewässer			
79 / 3.5 A		Graben oder nicht genehmigungspflichtiges Gewässer	nicht genehmigungspflichtiges Gewässer Gewässer III.Ordnung				Privateigentümer	2:202 sonstiges Gewässer			
79 / 3.5 B		Graben oder nicht genehmigungspflichtiges Gewässer	nicht genehmigungspflichtiges Gewässer Gewässer III.Ordnung				Privateigentümer	2:202; 52 sonstiges Gewässer			