

Ersatzneubau 380-kV- Leitung Conneforde_Elsfleth_West mit Abzweig Huntorf (BBPIG Vorhaben Nr.56/NEP P119)

Hier: Maßnahme M90 Abschnitt 1:
Conneforde - Elsfleth_West
LH-14-331 / LH-14-335

Lage-/Grunderwerbsplan 1.Deckblattänderung

Mast Nr. 077 - Portal

- 1 Errichtung der 380-kV-Leitung Conneforde_Ost - Elsfleth_West vom UW Conneforde_Ost bis zum UW Großenmeer und vom UW Großenmeer bis zum UW Elsfleth_West
- 2 Rückbau der 220-kV Leitung LH-14-201 Farge-Conneforde von Mast 026A bis Mast 090
- 16 Kreuzung mit der 110-kV-Leitung LH-14-006 Berne - Conneforde zwischen Mast 77 und 78 der geplanten 380-kV-Leitung Conneforde - Elsfleth_West

Quelle: Auszug aus den Geodaten des Landesamtes für
Geoinformation und Landesvermessung Niedersachsen, © 2023

Planfeststellungsunterlage

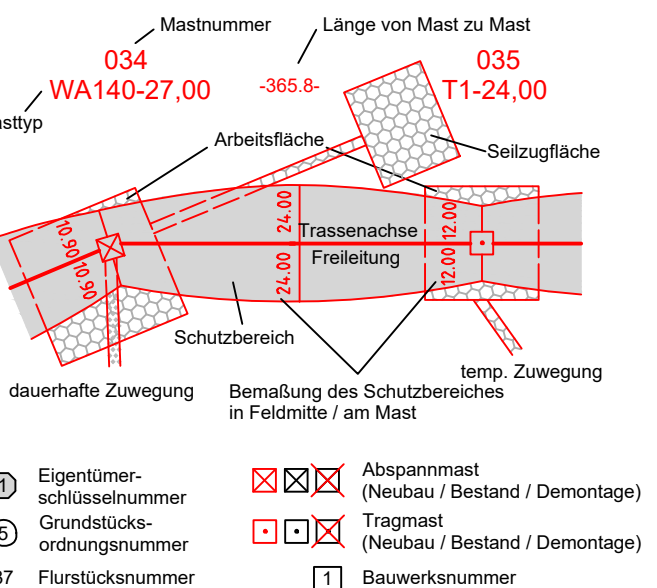
Aufgestellt
Bayreuth, 26.06.2024

L. Hübner *A. Langen*
i.V. Projektleiter Planung und Genehmigung i.V. Gesamtprojektleiterin

Firma POWERLINES ENERGY an der E.ON Energy Research Center Germany GmbH Engelberg 22 58453 Aachen		Maßstab 1:2000 Bezugssystem: ETRS89 UTM32	Einheit: Meter
		Datum	Name
		Bearb. 19.03.2024	A. Soja
		Gepr. 26.03.2024	A. Müllers
1.	1. Deckblatt	19.03.2025	M.K.
Index	Änderung	Datum	Name



Legende:



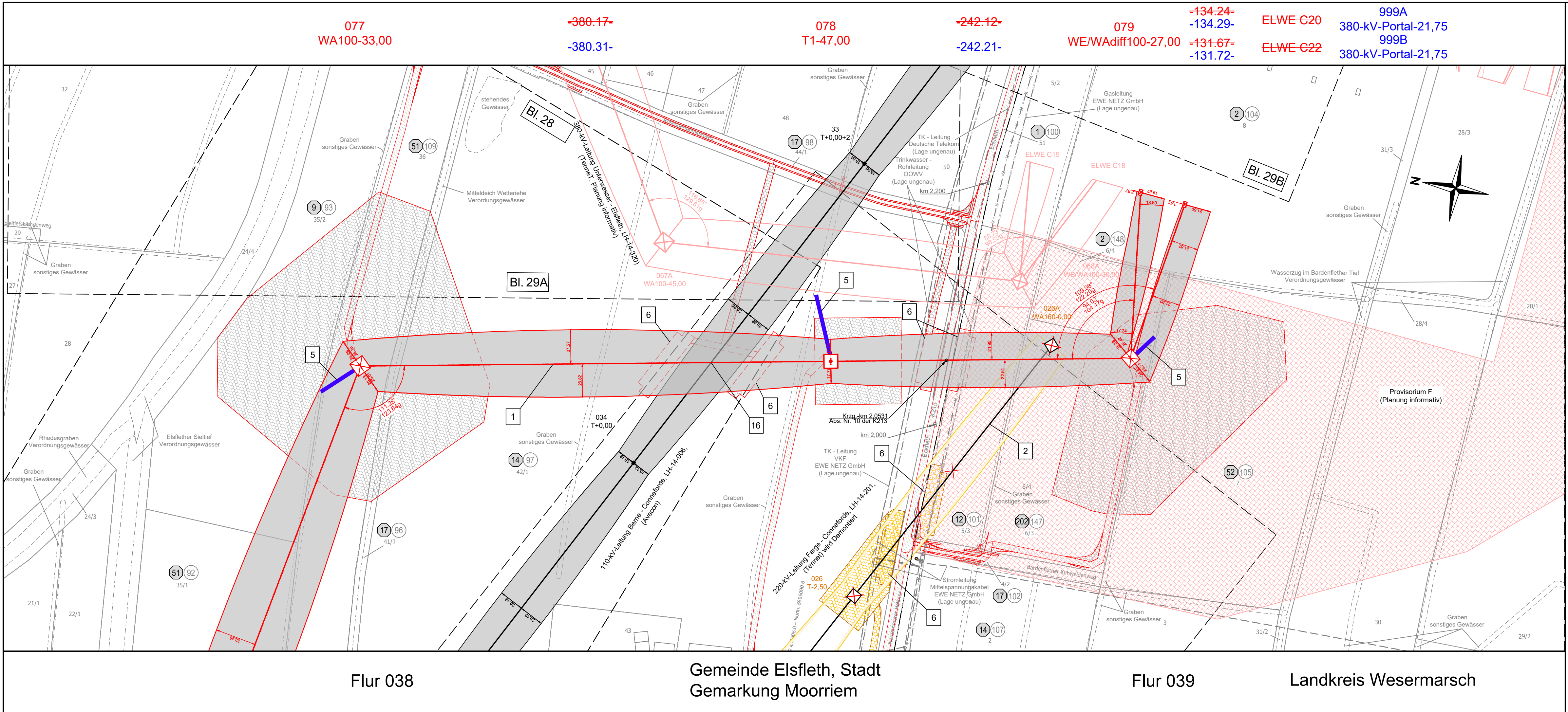
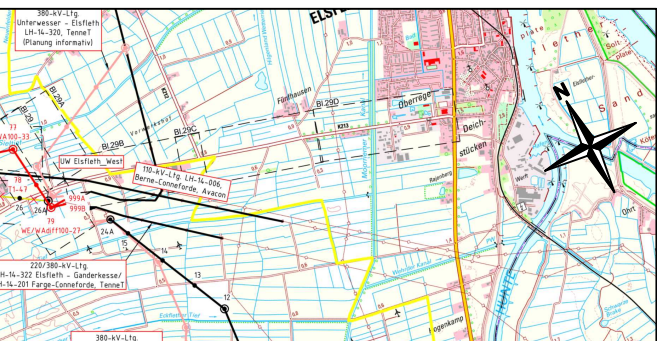
- ① Eigentümer-schlüsselnummer
⑤ Grundstücks-ordnungsnummer
37 Flurstücksnummer
- ☒ Abspannmast (Neubau / Bestand / Demontage)
☒ Tragmast (Neubau / Bestand / Demontage)
1 Bauwerksnummer

Rechtserwerb:

- Neubau -
- dauerhafte dingliche Sicherung
 - dauerhafte dingliche Sicherung - Zuwegung
 - bauzeitliche Flächeninanspruchnahme
 - bauzeitliche Flächeninanspruchnahme - Provisorium
 - bauzeitliche Flächeninanspruchnahme - Schutz-/Schleifgerüst
- Rückbau -
- bestehende dingliche Sicherung (Entlastung Grundbuch)
 - bauzeitliche Flächeninanspruchnahme
 - bauzeitliche Flächeninanspruchnahme Schutz-/Schleifgerüst

Grenzen:

- Land: ————
Kreis: ————
Stadt/Gem.: ————
Gemarkung: ————
Flur: ————
Flurstück: ————
Flurbereinigung: ————
Rückbau: ————
Hoch- u. Mittelsp.-Ltg.: ————
Wasserhaltung: ————



Gemeinde Elsfleth, Stadt
Gemarkung Moorriem

Flur 039

Landkreis Wesermarsch

Flur 038