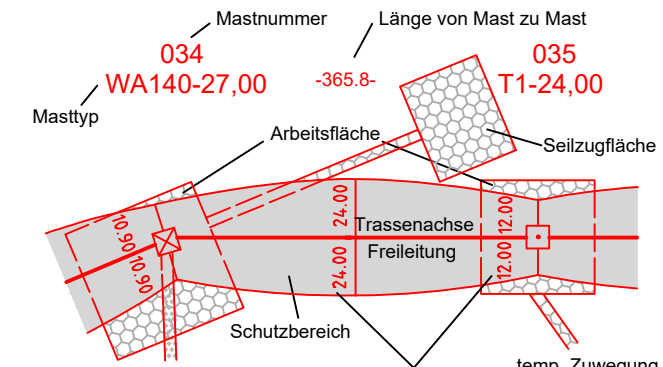










Legende:



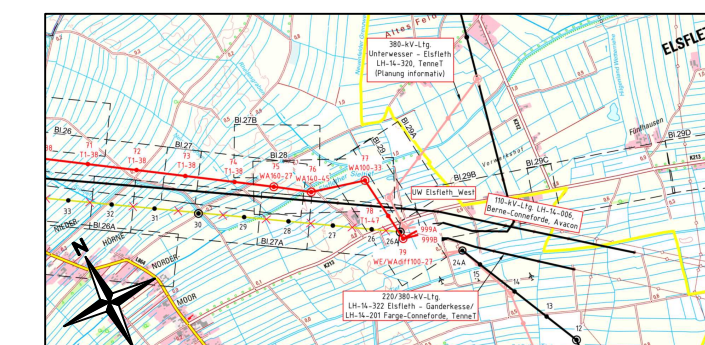
- |    |                            |   |   |
|----|----------------------------|---|---|
| ①  | Eigentümer-schlüsselnummer | <input checked="" type="checkbox"/> <input checked="" type="checkbox"/> <input checked="" type="checkbox"/> | Abspannmast<br>(Neubau / Bestand / Demontage) |
| ⑤  | Grundstücks-ordnungsnummer | <input checked="" type="checkbox"/> <input type="checkbox"/> <input checked="" type="checkbox"/>            | Tragmast<br>(Neubau / Bestand / Demontage)    |
| 37 | Flurstücksnummer           | <input type="checkbox"/>  | Bauwerksnummer                                |

Rechtserwerb:

- **Neubau** -
    -  dauerhafte dingliche Sicherung
    -  dauerhafte dingliche Sicherung - Zuwegung
    -  bauzeitliche Flächeninanspruchnahme
    -  bauzeitliche Flächeninanspruchnahme - Provisorium
    -  bauzeitliche Flächeninanspruchnahme - Schutz-/Schleifgerüst
  - **Rückbau** -
    -  bestehende dingliche Sicherung (Entlastung Grundbuch)
    -  bauzeitliche Flächeninanspruchnahme
    -  bauzeitliche Flächeninanspruchnahme Schutz-/Schleifgerüst

Grenzen:

Land	
Kreis	
Stadt/Gem.	
Gemarkung	
Flur	
Flurstück	
Flurbereinigung	
Rückbau	
Hoch- u. Mittelsp.-Ltg.	
Wasserhaltung	



**Ersatzneubau 380-kV- Leitung  
Conneforde Elsfleth\_West mit Abzweig Huntorf  
(BBPIG Vorhaben Nr.56/NEP P119)**

Hier: Maßnahme M90 Abschnitt 1:

Conneforde - Elsfleth\_West  
LH-14-331 / LH-14-335

# Lage-/Grunderwerbsplan

## 1. Deckblattänderung

Mast Nr. 075 - Mast Nr. 077

- 1 Errichtung der 380-kV-Leitung Conneforde\_Ost - Elsfleth\_West vom UW Conneforde\_Ost bis zum UW Großenmeer und vom UW Großenmeer bis zum UW Elsfleth\_West
- 16 Kreuzung mit der 110-kV-Leitung LH-14-006 Berne - Conneforde zwischen Mast 77 und 78 der geplanten 380-kV-Leitung Conneforde - Elsfleth\_West

Quelle: Auszug aus den Geodaten des Landesamtes für  
Geoinformation und Landesvermessung Niedersachsen, © 2023

Planfeststellungsunterlage
----------------------------

Aufgestellt  
Bayreuth, 26.06.2024

*L. Holu-hanke* i.V. Projektleiter Planung und Genehmigung

Firma  <b>POWERLINES ENERGY</b> <small>ENERGY CONTRACT</small> Germany GmbH Engelberg 22 86840 Achstetten	Maßstab 1:2000	Einheit: Meter
	Bezugssystem: ETRS89 UTM32	

				Datum	Name
			Bearb.	19.03.2024	A. Soja
			Gepr.	26.03.2024	A. Müllers

1.	1. Deckblatt	19.03.2025	M.K.
Index	Änderung	Datum	Name


**Tennet**  
 Taking power further

