


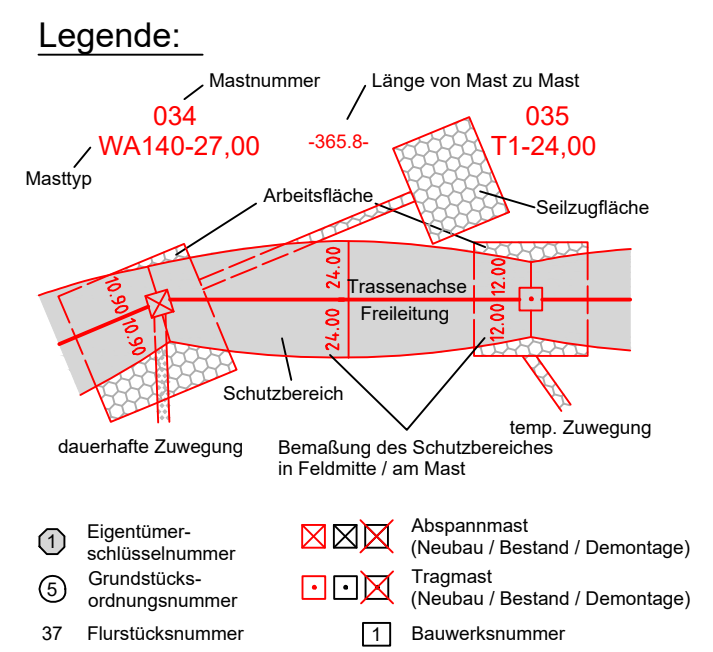
Ersatzneubau 380-kV- Leitung Conneforde_Elsfleth_West mit Abzweig Huntorf (BBPIG Vorhaben Nr.56/NEP P119) Hier: Maßnahme M90 Abschnitt 1: Conneforde - Elsfleth_West LH-14-331 / LH-14-335 Lage-/Grunderwerbsplan 1.Deckblattänderung

Mast Nr. 073 - Mast Nr. 075

1 Errichtung der 380-kV-Leitung Conneforde_Ost - Elsfleth_West vom
UW Conneforde_Ost bis zum UW Großenmeer und vom UW
Großenmeer bis zum UW Elsfleth_West

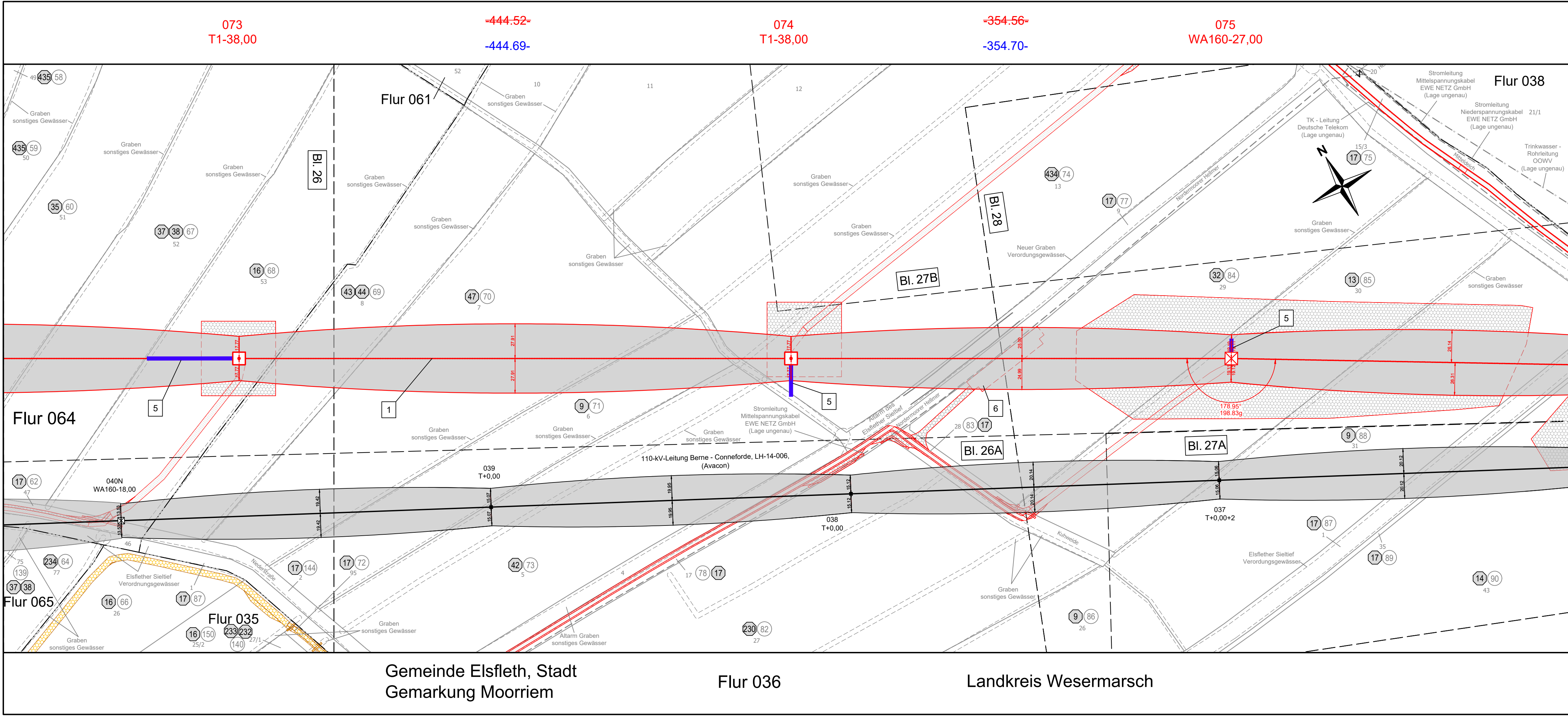
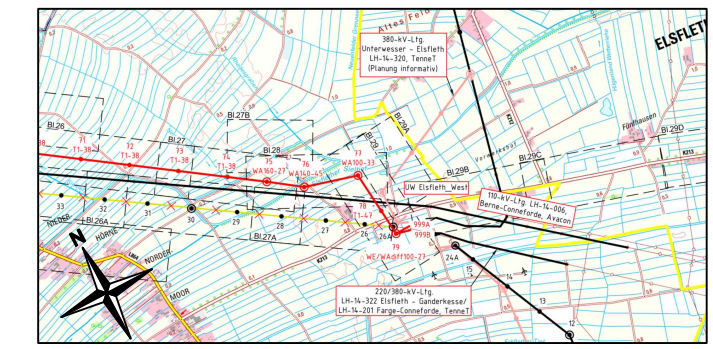
Quelle: Auszug aus den Geodaten des Landesamtes für
Geoinformation und Landesvermessung Niedersachsen, © 2023

Planfeststellungsunterlage				Behördenvermerke:	
Aufgestellt Bayreuth,		26.06.2024			
<i>L. Hölzer</i> i.V. Projektleiter Planung und Genehmigung		<i>A. Landgraf-Kauschke</i> i.V. Gesamtprojektleiterin			
Firma POWERLINES ENERGY an der E.ON Energy Research Center Germany GmbH Engelberg 22 88462 Achstetten		Maßstab 1:2000 Bezugssystem: ETRS89 UTM32	Einheit: Meter		
		Datum	Name		
		Bearb.	19.03.2024	A. Soja	
		Gepr.	26.03.2024	A. Müllers	
1.	1. Deckblatt	19.03.2025	M.K.		
Index	Änderung	Datum	Name		
					



- Rechtserwerb:**
- Neubau -
 - dauerhafte dingliche Sicherung
 - dauerhafte dingliche Sicherung - Zuwegung
 - bauzeitliche Flächeninanspruchnahme
 - bauzeitliche Flächeninanspruchnahme - Provisorium
 - bauzeitliche Flächeninanspruchnahme - Schutz-/Schleifgerüst
 - Rückbau -
 - bestehende dingliche Sicherung (Entlastung Grundbuch)
 - bauzeitliche Flächeninanspruchnahme
 - bauzeitliche Flächeninanspruchnahme Schutz-/Schleifgerüst

- Grenzen:**
- Land
 - Kreis
 - Stadt/Gem.
 - Gemarkung
 - Flur
 - Flurstück
 - Flurbereinigung
 - Rückbau
 - Hoch- u. Mittelsp.-Ltg.
 - Wasserhaltung



Gemeinde Elsfleth, Stadt
Gemarkung Moorriem
Flur 036
Landkreis Wesermarsch