

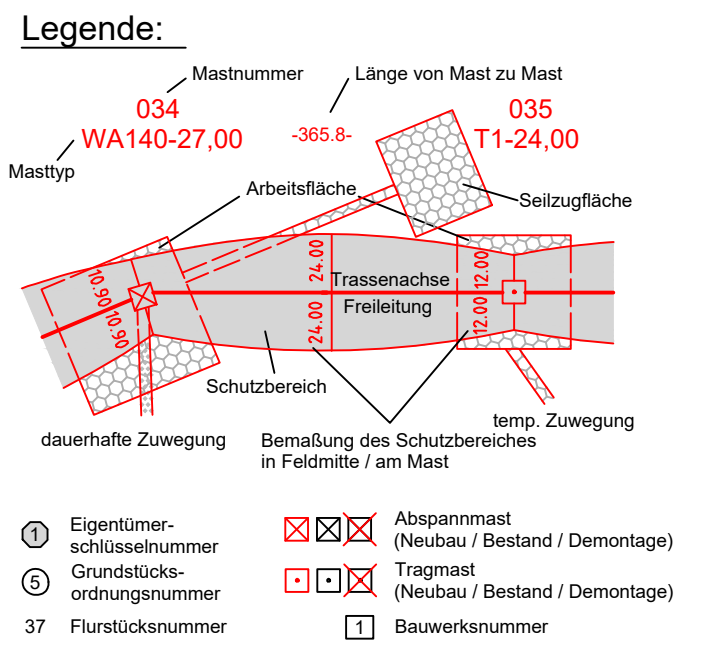
Ersatzneubau 380-kV- Leitung
Conneforde Elsfleth_West mit Abzweig Huntorf
 (BBPIG Vorhaben Nr.56/NEP P119)
 Hier: Maßnahme M90 Abschnitt 1:
 Conneforde - Elsfleth_West
 LH-14-331 / LH-14-335

Lage-/Grunderwerbsplan






1. Deckblattänderung




Mast Nr. 036 - Mast Nr. 032

2 Rückbau der 220-kV Leitung LH-14-201 Farge-Conneforde
von Mast 026A bis Mast 090













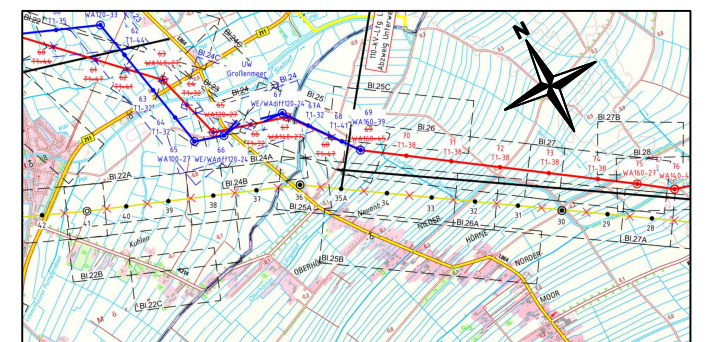
Rechtserwerb:

- Neubau -
 -  dauerhafte dingliche Sicherung
 -  dauerhafte dingliche Sicherung - Zuwegung
 -  bauzeitliche Flächeninanspruchnahme
 -  bauzeitliche Flächeninanspruchnahme - Provisorium
 -  bauzeitliche Flächeninanspruchnahme - Schutz-/Schleifgerüst

- Rückbau -
 -  bestehende dingliche Sicherung (Entlastung Grundbuch)
 -  bauzeitliche Flächeninanspruchnahme
 -  bauzeitliche Flächeninanspruchnahme Schutz-/Schleifgerüst

Grenzen:

- | | |
|-------------------------|---|
| Land |  |
| Kreis |  |
| Stadt/Gem. |  |
| Gemarkung |  |
| Flur |  |
| Flurstück |  |
| Flurbereinigung |  |
| Rückbau |  |
| Hoch- u. Mittelsp.-Ltg. |  |
| Wasserhaltung |  |




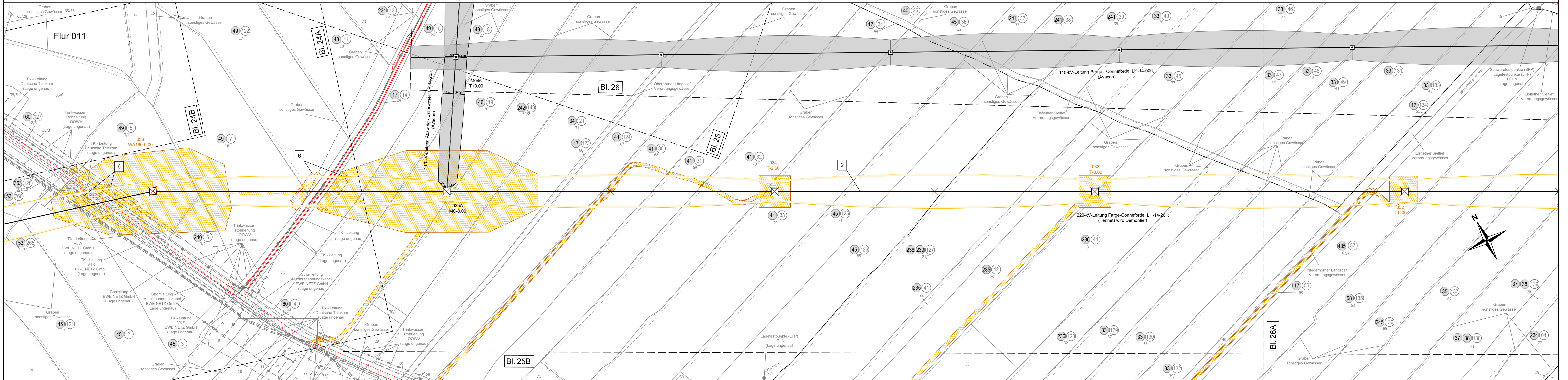
Quelle: Auszug aus den Geodaten des Landesamtes für
Information und Landesvermessung Niedersachsen, © 2023

Planfeststellungsunterlage	Behördenvermerke:
----------------------------	-------------------

Aufgestellt
Bayreuth, 26.06.2024

L. Holzhäuser *A. Landgraf-Kowtschak*
Projektleiter Planung und Genehmigung i.V. Gesamtkomiteeleiterin

Maßstab 1:2000						Einheit: Meter	
Bezugssystem: ETRS89 UTM32							
			Datum	Name			
	Bearb.	19.03.2024	A. Soja				
	Gepr.	26.03.2024	A. Müllers				
1. Deckblatt	19.03.2025	M.K.					
x Änderung	Datum	Name					
 Tennet <i>taking power further</i>							



Flur 059

Landkreis Wesermarsch

Gemeinde Elsfleth, Stadt
Gemarkung Moorriem

Flur 065

Flur 064

Flur 065