

Ersatzneubau 380-kV- Leitung
Conneforde Elsfleth_West mit Abzweig Huntorf
(BBPIG Vorhaben Nr.56/NEP P119)

Hier: Maßnahme M90 Abschnitt 1:
Conneforde - Elsfleth_West
LH-14-331 / LH-14-335

Lage-/Grunderwerbsplan
1.Deckblattänderung

- 1 Errichtung der 380-kV-Leitung Conneforde_Ost - Elsfleth_West vom
UW Conneforde_Ost bis zum UW Großenmeer und vom UW
Großenmeer bis zum UW Elsfleth_West
- 17 Provisorium GRMR zwischen Mast 63 und 67A der
380-kV-Leitung Conneforde_Ost - Elsfleth_West

Quelle: Auszug aus den Geodaten des Landesamtes für
Geoinformation und Landesvermessung Niedersachsen, © 2023

Planfeststellungsunterlage

Aufgestellt
Bayreuth, 26.06.2024.

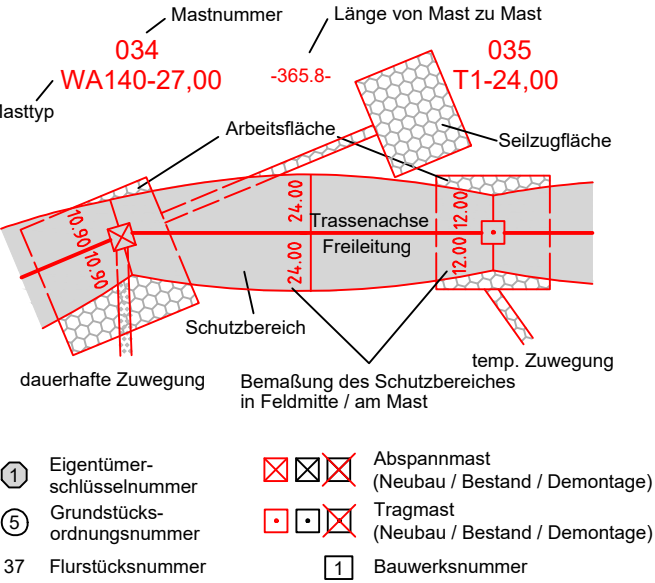
L. Holu-Lenkner *A. Landgraf-Kauschke*
I.V. Projektleiter Planung und Genehmigung I.V. Gesamtprojektleiterin

Firma **POWERLINES ENERGY** Maßstab 1:2000 Einheit: Meter
Germany GmbH
Engelberg 22
88480 Achstetten
Bezugssystem: ETRS89 UTM32

	Datum	Name
Bearb.	19.03.2024	A. Soja
Gepr.	26.03.2024	A. Müllers

1.	1. Deckblatt	19.03.2025	M.K.	Tennet
Index	Änderung	Datum	Name	Taking power further

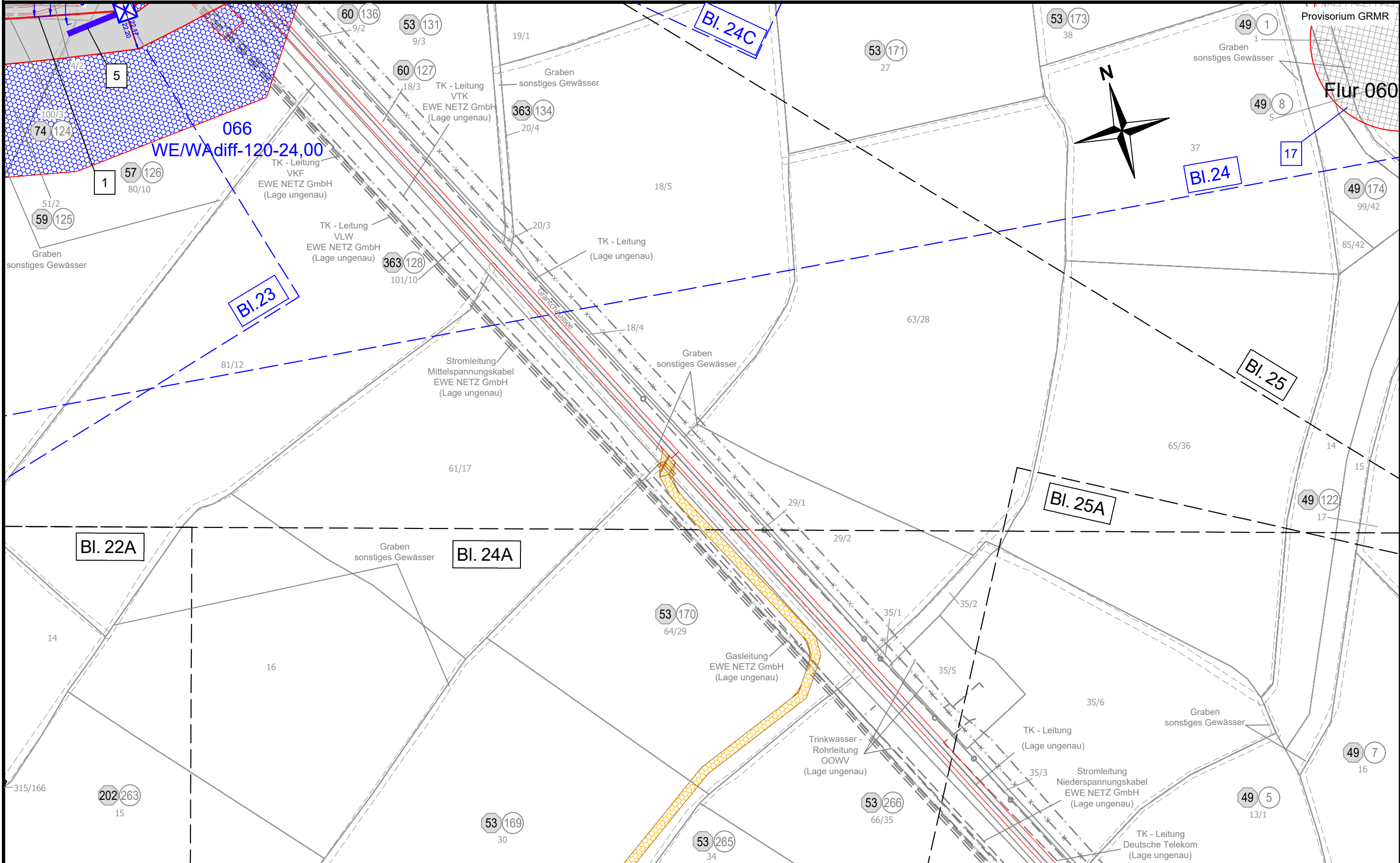
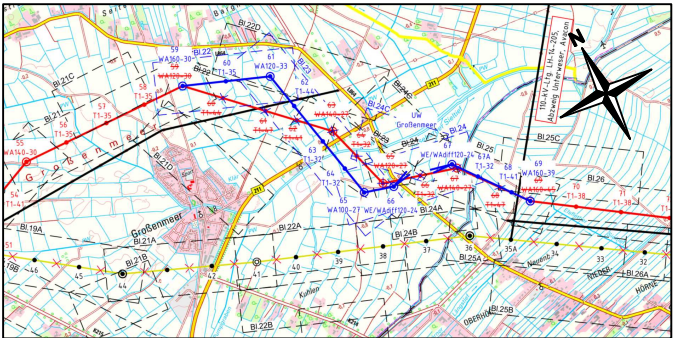
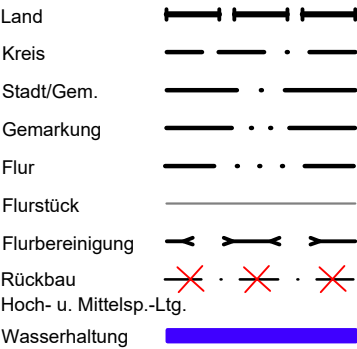
Legende:



Rechtserwerb:

- Neubau -
- dauerhafte dingliche Sicherung
- dauerhafte dingliche Sicherung - Zuwegung
- bauzeitliche Flächeninanspruchnahme
- bauzeitliche Flächeninanspruchnahme (Planung 1.Deckblattänderung)
- bauzeitliche Flächeninanspruchnahme - Provisorium
- bauzeitliche Flächeninanspruchnahme - Schutz-/Schleifgerüst
- Rückbau -
- bestehende dingliche Sicherung (Entlastung Grundbuch)
- bauzeitliche Flächeninanspruchnahme
- bauzeitliche Flächeninanspruchnahme Schutz-/Schleifgerüst

Grenzen:



Flur 011

Gemeinde Ovelgönne
Gemarkung Großenmeer

Landkreis Wesermarsch

Gemeinde Elsfleth, Stadt
Gemarkung Moorriem

Flur 059