


# Ersatzneubau 380-kV- Leitung Conneforde\_Elsfleth\_West mit Abzweig Huntorf (BBPIG Vorhaben Nr.56/NEP P119) Hier: Maßnahme M90 Abschnitt 1: Conneforde - Elsfleth\_West LH-14-331 / LH-14-335 Lage-/Grunderwerbsplan 1.Deckblattänderung

Mast Nr. 065 - Mast Nr. 067

- 1 Errichtung der 380-kV-Leitung Conneforde\_Ost - Elsfleth\_West vom UW Conneforde\_Ost bis zum UW Großenmeer und vom UW Großenmeer bis zum UW Elsfleth\_West
- 17 Provisorium GRMR zwischen Mast 63 und 67A der 380-kV-Leitung Conneforde\_Ost - Elsfleth\_West

Quelle: Auszug aus den Geodaten des Landesamtes für Geoinformation und Landesvermessung Niedersachsen, © 2023

Planfeststellungsunterlage					Behördenvermerke:
Aufgestellt Bayreuth,		28.04.2025			
<div>L. Hölzer-Kunkler</div> <div>i.V. Projektleiter Planung und Genehmigung</div>		<div>A. Landgraf-Kauschke</div> <div>i.V. Gesamtprojektleiterin</div>			
<div>Firma</div> <div><div>POWERLINES ENERGY</div><div><small>an der E.ON Energy Research Center</small></div><div>Germany GmbH</div><div>Engelberg 22</div><div>89469 Aichstetten</div></div>		Maßstab	1:2000	Einheit:	
		Bezugssystem:	ETRS89 UTM32	Meter	
			Datum	Name	
			Bearb.	05.03.2025	M. Kramarz
			Gepr.	07.03.2025	A. Müllers



**Legende:**

Mastnummer

Länge von Mast zu Mast

Masttyp

Arbeitsfläche

Trassenachse

Freileitung

Schutzbereich

dauerhafte Zuwegung

Bemaßung des Schutzbereiches in Feldmitte / am Mast

temp. Zuwegung

034

WA140-27,00

-365.8-

035

T1-24,00

1

Eigentümer-schlüsselnummer

5

Grundstücks-ordnungsnummer

37

Flurstücksnummer

1

Abspannmast (Neubau / Bestand / Demontage)

1

Tragmast (Neubau / Bestand / Demontage)

1

Bauwerksnummer

**Rechtserwerb:**

- Neubau -

dauerhafte dingliche Sicherung

dauerhafte dingliche Sicherung - Zuwegung

bauzeitliche Flächeninanspruchnahme

bauzeitliche Flächeninanspruchnahme (Planung 1.Deckblattänderung)

bauzeitliche Flächeninanspruchnahme - Provisorium

bauzeitliche Flächeninanspruchnahme - Schutz-/Schleifgerüst

- Rückbau -

bestehende dingliche Sicherung (Entlastung Grundbuch)

bauzeitliche Flächeninanspruchnahme

bauzeitliche Flächeninanspruchnahme

Schutz-/Schleifgerüst

**Grenzen:**

Land

Kreis

Stadt/Gem.

Gemarkung

Flur

Flurstück

Flurbereinigung

Rückbau

Hoch- u. Mittelsp.-Ltg.

Wasserhaltung

|||||

---

---

---

---

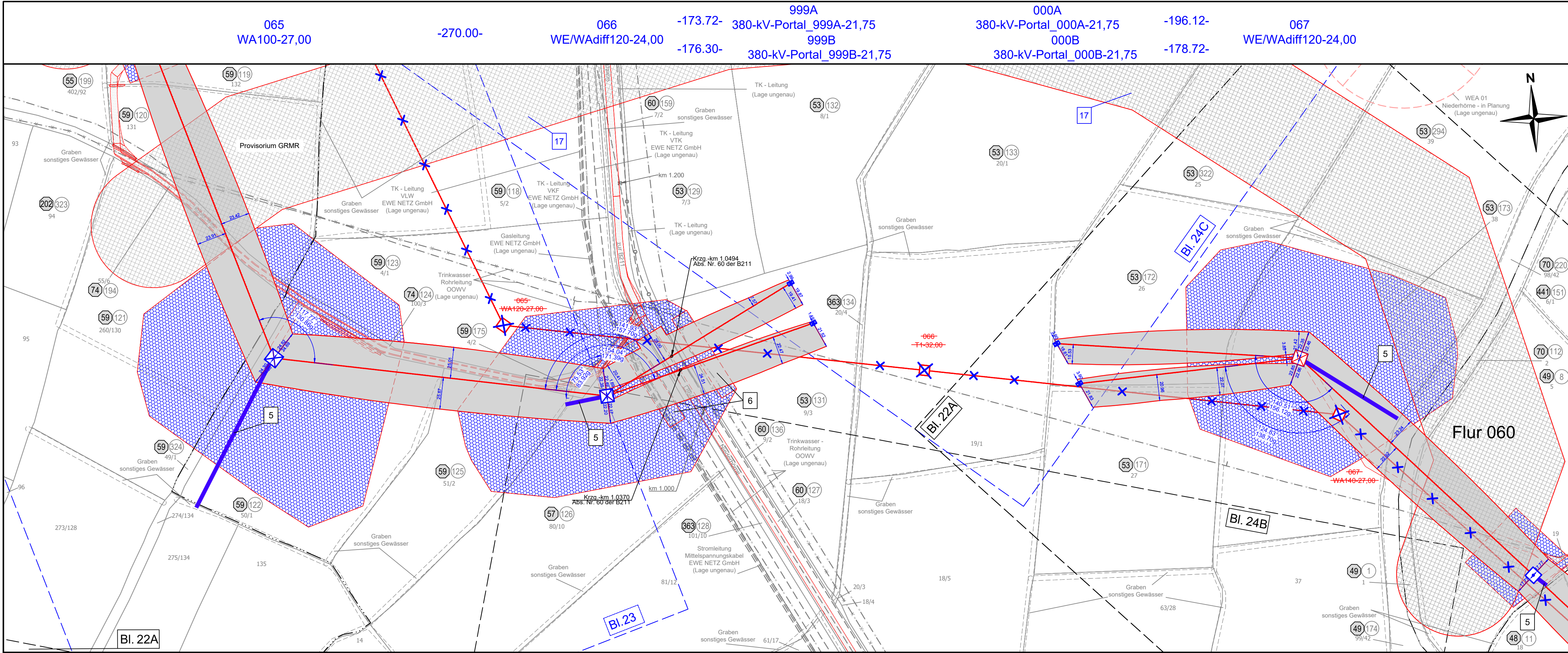
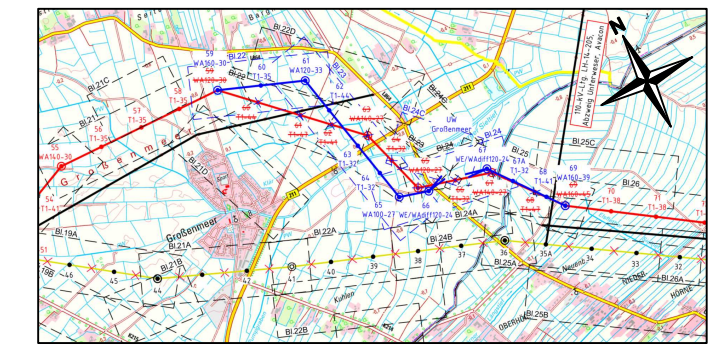
---

---

---

---

---



Flur 010      Gemeinde Ovelgönne      Landkreis Wesermarsch      Flur 011      Gemeinde Elsfleth, Stadt      Flur 059  
Gemarkung Großenmeer      Gemarkung Moorriem