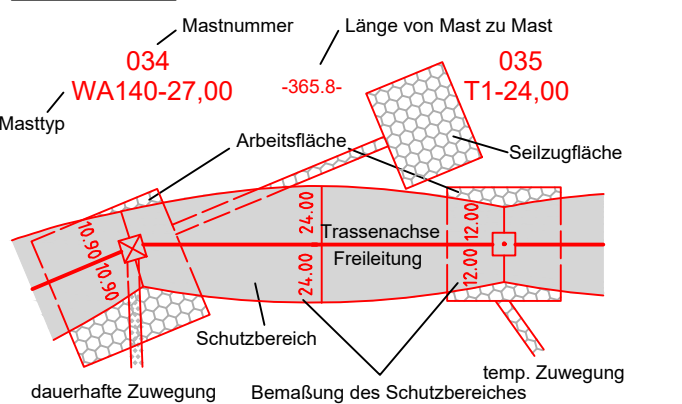








Legende:



- (1)** Eigentümer-
schlüsselnummer
- (5)** Grundstücks-
ordnungsnummer
- 37 Flurstücksnummer
- ☒ ☒ ☒ Abspannmast
(Neubau / Bestand / Demontage)
- ☒ ☐ ☒ Tragmast
(Neubau / Bestand / Demontage)
- ☐ ☐ ☐ Bauwerksnummer

Rechtserwerb:

- Neubau -**
- | | |
|---|---|
|  | dauerhafte dingliche Sicherung |
|  | dauerhafte dingliche Sicherung - Zuwegung |
|  | bauzeitliche Flächeninanspruchnahme |
|  | bauzeitliche Flächeninanspruchnahme
(Planung 1. Deckblattänderung) |
|  | bauzeitliche Flächeninanspruchnahme - Provisorium |
|  | bauzeitliche Flächeninanspruchnahme - Schutz (Schleifengraben) |

Rückbau -

- bestehende dingliche Sicherung (Entlastung Grundbuch)
- bauzeitliche Flächeninanspruchnahme
- bauzeitliche Flächeninanspruchnahme
Schutz-/Schleifgerüst

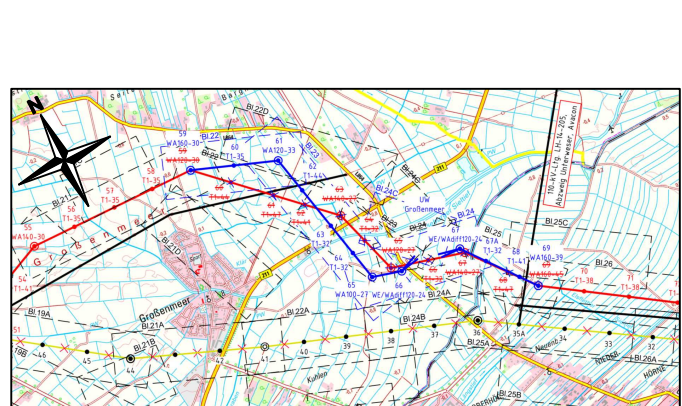
- Grenzen:

Land
Kreis

- Stadt/Gem. _____ . _____
Gemarkung _____ . . _____
Flur _____ . . . _____

Flurstück —

- Rückbau ~~✗~~ · ~~✗~~ · ~~✗~~
Hoch- u. Mittelsp.-Ltg.



Ersatzneubau 380-kV- Leitung
Conneforde Elsfleth_West mit Abzweig Huntorf
(BBPIG Vorhaben Nr.56/NEP P119)
Hier: Maßnahme M90 Abschnitt 1:
Conneforde - Elsfleth_West
LH-14-331 / LH-14-335

Lage-/Grunderwerbsplan
1.Deckblattänderung

Mast Nr. 061 - Mast Nr. 065

- 1 Errichtung der 380-kV-Leitung Conneforde_Ost - Elsfleth_West vom UW Conneforde_Ost bis zum UW Großenmeer und vom UW Großenmeer bis zum UW Elsfleth_West
- 14 Kreuzung mit der 110-kV-Leitung BL 545 Leer - Bremen (Bahnstromleitung) zwischen Mast 60 und 61 der geplanten 380-kV-Leitung Conneforde_Ost - Elsfleth_West
- 17 Provisorium GRMR zwischen Mast 63 und 67A der 380-kV-Leitung Conneforde_Ost - Elsfleth_West



Quelle: Auszug aus den Geodaten des Landesamtes für
Geoinformation und Landesvermessung Niedersachsen. © 2023

Planfeststellungsunterlage	Behördenvermerke:
----------------------------	-------------------

Aufgestellt Bavreuth.	28.04.2025
--------------------------	------------

L. Holu-holuk A. landgraf-Kowalska

i.V. Projektleiter Planung und Genehmigung	i.V. Gesamtprojektleiterin
--	----------------------------

Firma 			Maßstab 1:2000		Einheit: Meter	
Bezugssystem: ETRS89 UTM32						
			Datum	Name		
		Bearb.	05.03.2025	M. Kramarz		
		Gepr.	07.03.2025	A. Müllers		
						
Index	Änderung	Datum	Name			

