

Ersatzneubau 380-kV- Leitung Conneforde_Elsfleth_West mit Abzweig Huntorf (BBPIG Vorhaben Nr.56/NEP P119) Hier: Maßnahme M90 Abschnitt 1: Conneforde - Elsfleth_West LH-14-331 / LH-14-335 Lage-/Grunderwerbsplan 1.Deckblattänderung

Mast Nr. 059 - Mast Nr. 061

- 1 Errichtung der 380-kV-Leitung Conneforde_Ost - Elsfleth_West vom UW Conneforde_Ost bis zum UW Großenmeer und vom UW Großenmeer bis zum UW Elsfleth_West
- 14 Kreuzung mit der 110-kV-Leitung BL 545 Leer - Bremen (Bahnstromleitung) zwischen Mast 60 und 61 der geplanten 380-kV-Leitung Conneforde_Ost - Elsfleth_West

Quelle: Auszug aus den Geodaten des Landesamtes für Geoinformation und Landesvermessung Niedersachsen, © 2023

Planfeststellungsunterlage

Aufgestellt
Bayreuth, 28.04.2025

L. Hölzer

i.V. Projektleiter Planung und Genehmigung

A. Vandenberg-Korschak

i.V. Gesamtprojektleiterin


Firma
POWERLINES ENERGY
an der E.ON Energy Research Center
Germany GmbH
Engelberg 22
68469 Achenhausen

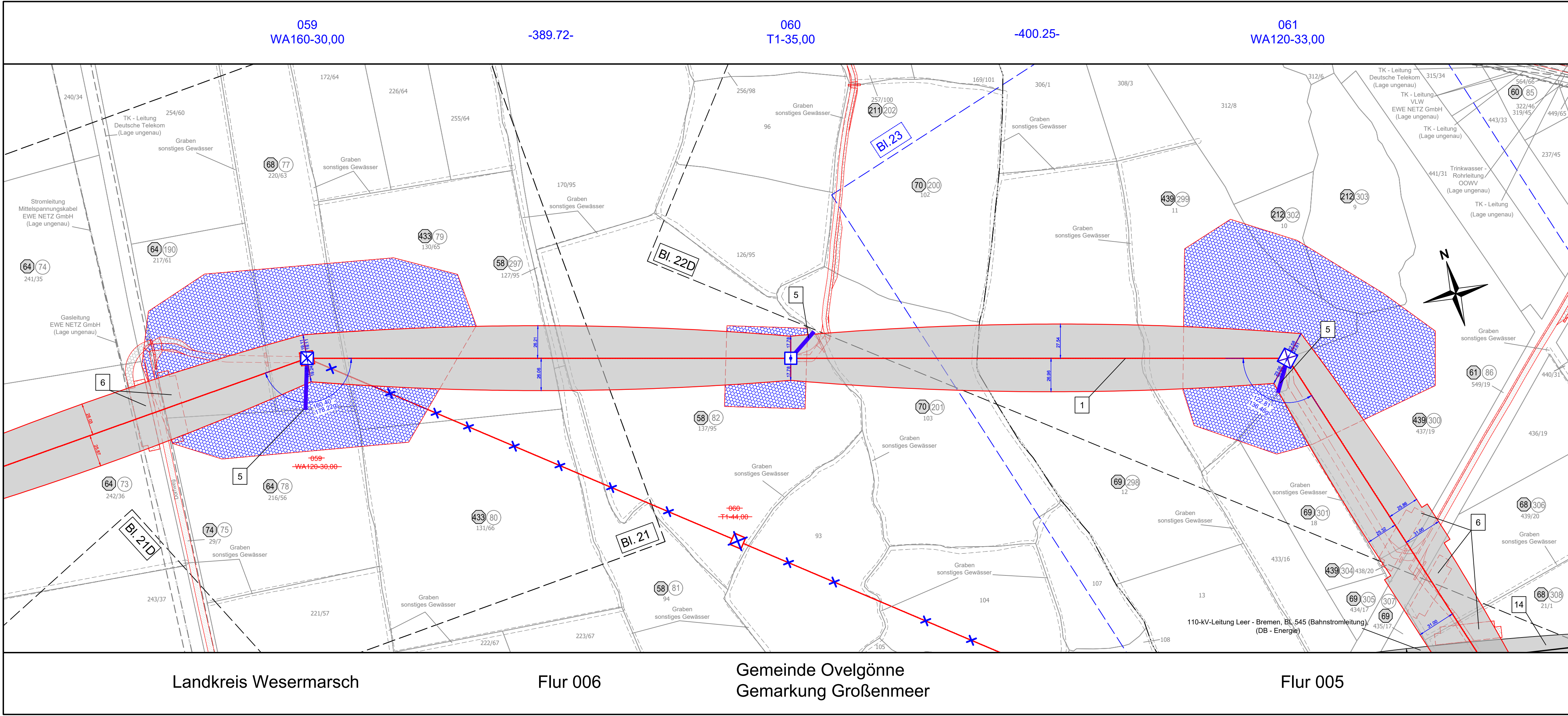
Maßstab
1:2000
Bezugssystem:
ETRS89 UTM32

Einheit:
Meter

	Datum	Name
Bearb.	05.03.2025	M.Kramarz
Gepr.	07.03.2025	A. Müllers

Index	Änderung	Datum	Name

Tennet
taking power further



Legende:

Mastnummer

Länge von Mast zu Mast

Masttyp

Arbeitsfläche

Seilzugfläche

Trassenachse

Freileitung

Schutzbereich

dauerhafte Zuwegung

Bemaßung des Schutzbereiches in Feldmitte / am Mast

temp. Zuwegung in Feldmitte / am Mast

1 Eigentümer-schlüsselnummer

5 Grundstücks-ordnungsnummer

37 Flurstücksnummer

1 Abspannmast (Neubau / Bestand / Demontage)

1 Tragmast (Neubau / Bestand / Demontage)

1 Bauwerksnummer

Rechtserwerb:

- Neubau -

dauerhafte dingliche Sicherung

dauerhafte dingliche Sicherung - Zuwegung

bauzeitliche Flächeninanspruchnahme

bauzeitliche Flächeninanspruchnahme (Planung 1.Deckblattänderung)

bauzeitliche Flächeninanspruchnahme - Provisorium

bauzeitliche Flächeninanspruchnahme - Schutz-/Schleifgerüst

- Rückbau -

bestehende dingliche Sicherung (Entlastung Grundbuch)

bauzeitliche Flächeninanspruchnahme

bauzeitliche Flächeninanspruchnahme Schutz-/Schleifgerüst

Grenzen:

Land

Kreis

Stadt/Gem.

Gemarkung

Flur

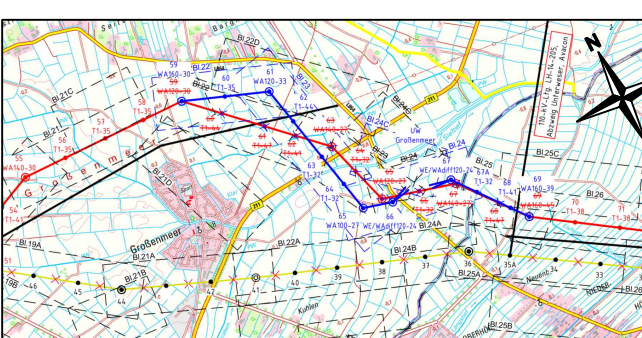
Flurstück

Flurbereinigung

Rückbau

Hoch- u. Mittelsp.-Ltg.

Wasserhaltung



Landkreis Wesermarsch Flur 006 Gemeinde Ovelgönne Flur 005
Gemarkung Großenmeer