

Ersatzneubau 380-kV- Leitung
Conneforde Elsfleth_West mit Abzweig Huntorf
(BBPIG Vorhaben Nr.56/NEP P119)

Hier: Maßnahme M90 Abschnitt 1:
Conneforde - Elsfleth_West
LH-14-331 / LH-14-335

Lage-/Grunderwerbsplan
1.Deckblattänderung

1 Errichtung der 380-kV-Leitung Conneforde_Ost - Elsfleth_West vom
UW Conneforde_Ost bis zum UW Großenmeer und vom UW
Großenmeer bis zum UW Elsfleth_West

Quelle: Auszug aus den Geodaten des Landesamtes für
Geoinformation und Landesvermessung Niedersachsen, © 2023

Planfeststellungsunterlage

Aufgestellt
Bayreuth, 26.06.2024

L. Holu-Hankes A. Landgraf-Kauschke
I.V. Projektleiter Planung und Genehmigung I.V. Gesamtprojektleiterin

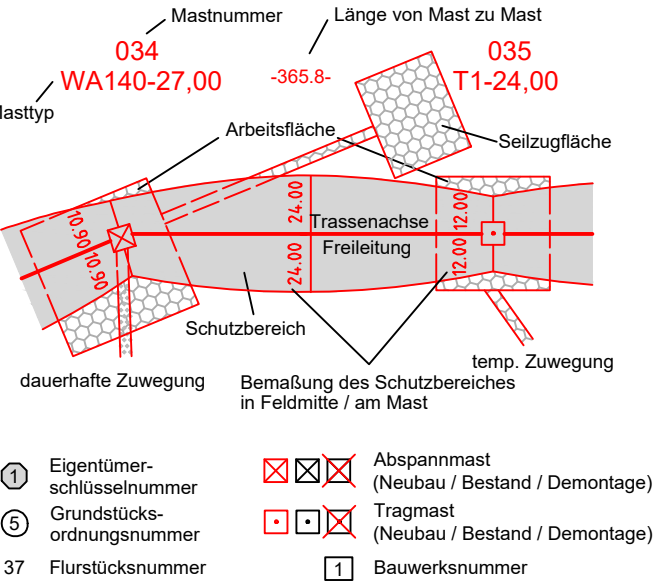
Firma POWERLINES ENERGY
Maßstab 1:2000
Einheit: Meter
Bezugssystem: ETRS89 UTM32

	Datum	Name
Bearb.	19.03.2024	A. Soja
Gepr.	26.03.2024	A. Müllers



1.	1. Deckblatt	19.03.2025	M.K.
Index	Änderung	Datum	Name

Legende:

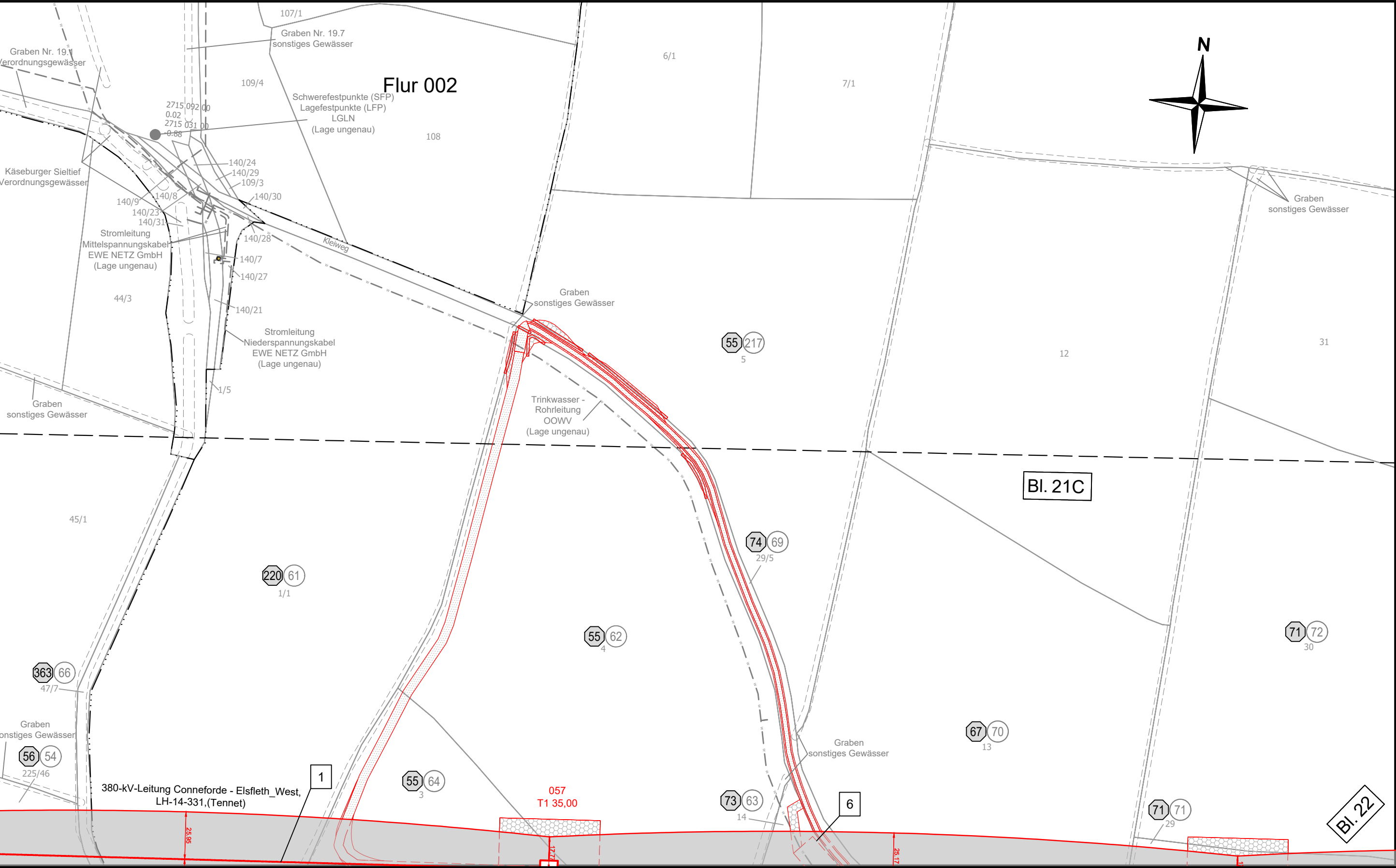
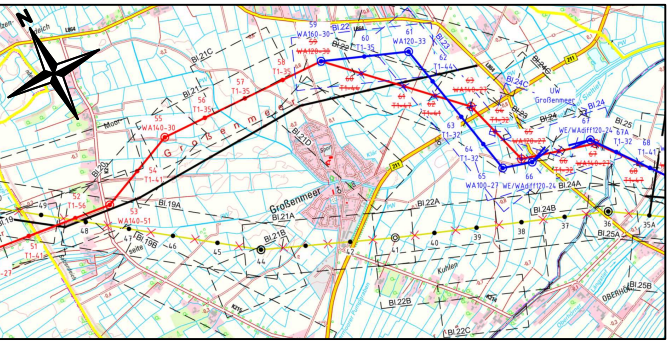


Rechtserwerb:

- Neubau -
- dauerhafte dingliche Sicherung
 - dauerhafte dingliche Sicherung - Zuwegung
 - bauzeitliche Flächeninanspruchnahme
 - bauzeitliche Flächeninanspruchnahme - Provisorium
 - bauzeitliche Flächeninanspruchnahme - Schutz-/Schleifgerüst
- Rückbau -
- bestehende dingliche Sicherung (Entlastung Grundbuch)
 - bauzeitliche Flächeninanspruchnahme
 - bauzeitliche Flächeninanspruchnahme Schutz-/Schleifgerüst

Grenzen:

- Land, Kreis, Stadt/Gem., Gemarkung, Flur, Flurstück, Flurbereinigung, Rückbau, Hoch- u. Mittelsp.-Ltg., Wasserhaltung



Flur 007 Gemeinde Ovelgönne Gemarkung Großenmeer Landkreis Wesermarsch Flur 006