

Ersatzneubau 380-kV- Leitung
Conneforde Elsfleth_West mit Abzweig Huntorf
(BBPIG Vorhaben Nr.56/NEP P119)
Hier: Maßnahme M90 Abschnitt 1:
Conneforde - Elsfleth_West
LH-14-331 / LH-14-335
Lage-/Grunderwerbsplan
1.Deckblattänderung

2 Rückbau der 220-kV Leitung LH-14-201 Farge-Conneforde
von Mast 026A bis Mast 090

Quelle: Auszug aus den Geodaten des Landesamtes für
Geoinformation und Landesvermessung Niedersachsen, © 2023

Planfeststellungsunterlage

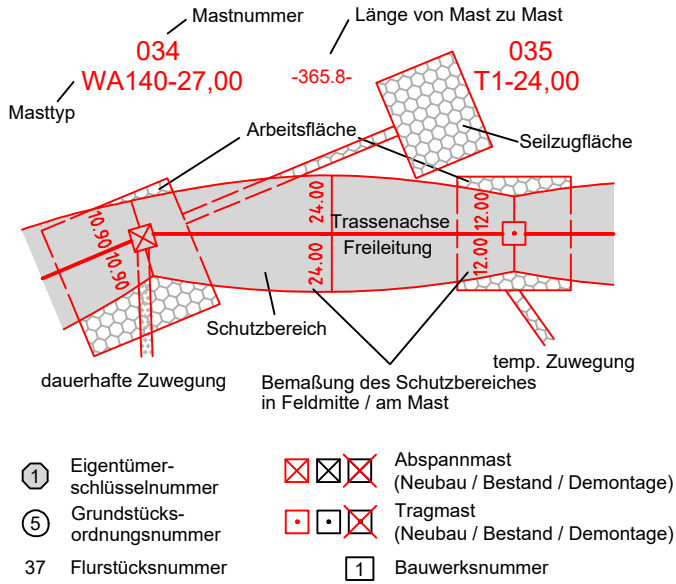
Aufgestellt
Bayreuth, 26.06.2024.

L. Holu-Hankes *A. Landgraf-Kauschke*
I.V. Projektleiter Planung und Genehmigung I.V. Gesamtprojektleiterin

Firma POWERLINES ENERGY <small>an E.ON Energy Company Germany GmbH Engelberg 22 88480 Achstetten</small>		Maßstab 1:2000	Einheit: Meter
		Bezugssystem: ETRS89 UTM32	
		Datum	Name
		Bearb. 19.03.2024	A. Soja
		Gepr. 26.03.2024	A. Müllers
1.	1. Deckblatt	19.03.2025	M.K.
Index	Änderung	Datum	Name



Legende:

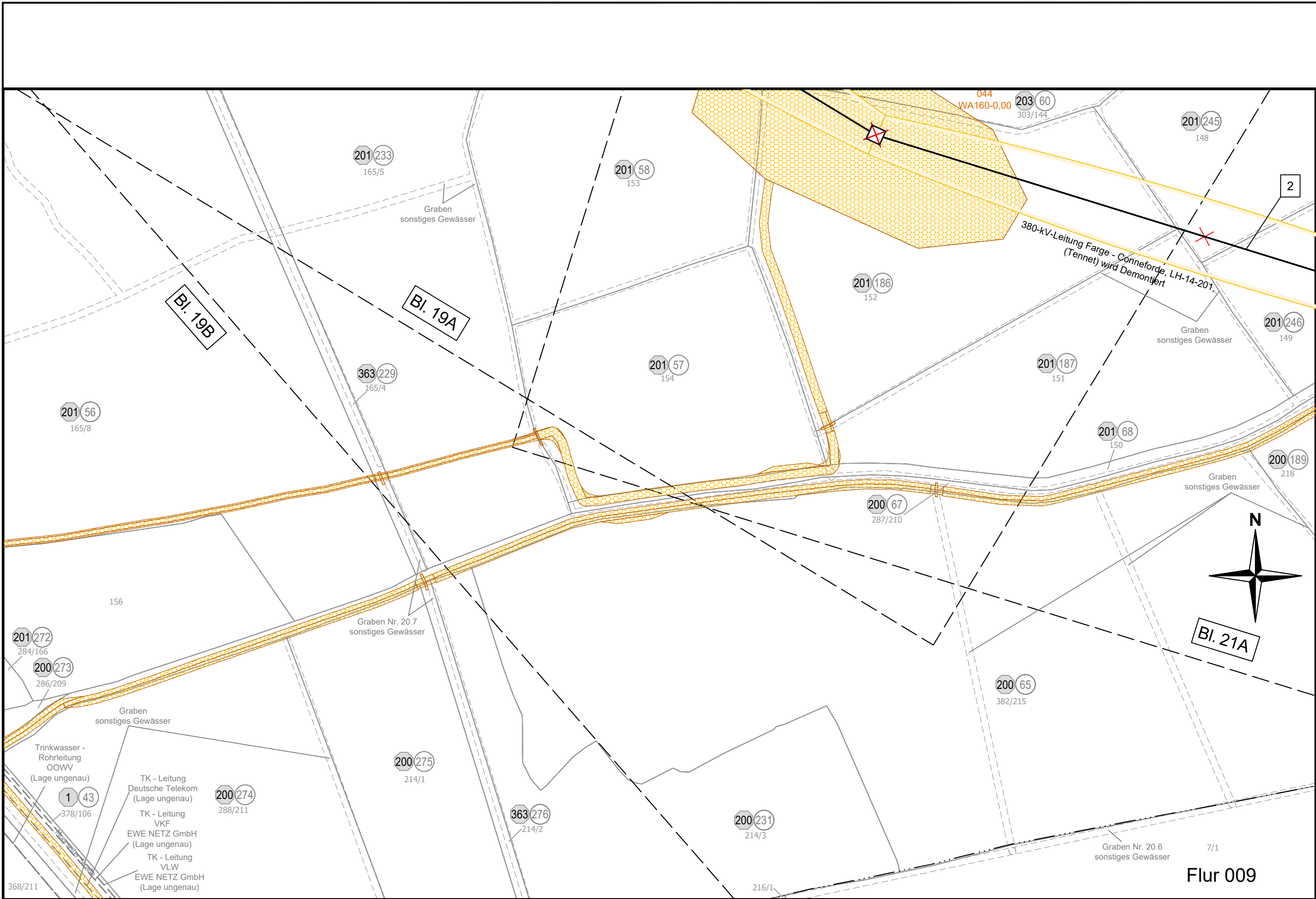
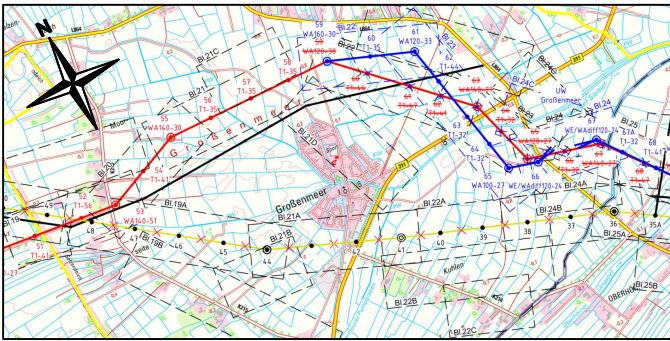


Rechtserwerb:

- Neubau -
- dauerhafte dingliche Sicherung
 - dauerhafte dingliche Sicherung - Zuwegung
 - bauzeitliche Flächeninanspruchnahme
 - bauzeitliche Flächeninanspruchnahme - Provisorium
 - bauzeitliche Flächeninanspruchnahme - Schutz-/Schleifgerüst
- Rückbau -
- bestehende dingliche Sicherung (Entlastung Grundbuch)
 - bauzeitliche Flächeninanspruchnahme
 - bauzeitliche Flächeninanspruchnahme Schutz-/Schleifgerüst

Grenzen:

- Land: [Symbol]
Kreis: [Symbol]
Stadt/Gem.: [Symbol]
Gemarkung: [Symbol]
Flur: [Symbol]
Flurstück: [Symbol]
Flurbereinigung: [Symbol]
Rückbau: [Symbol]
Hoch- u. Mittelsp.-Ltg.: [Symbol]
Wasserhaltung: [Symbol]



Flur 008

Gemeinde Ovelgönne
Gemarkung Großenmeer

Landkreis Wesermarsch