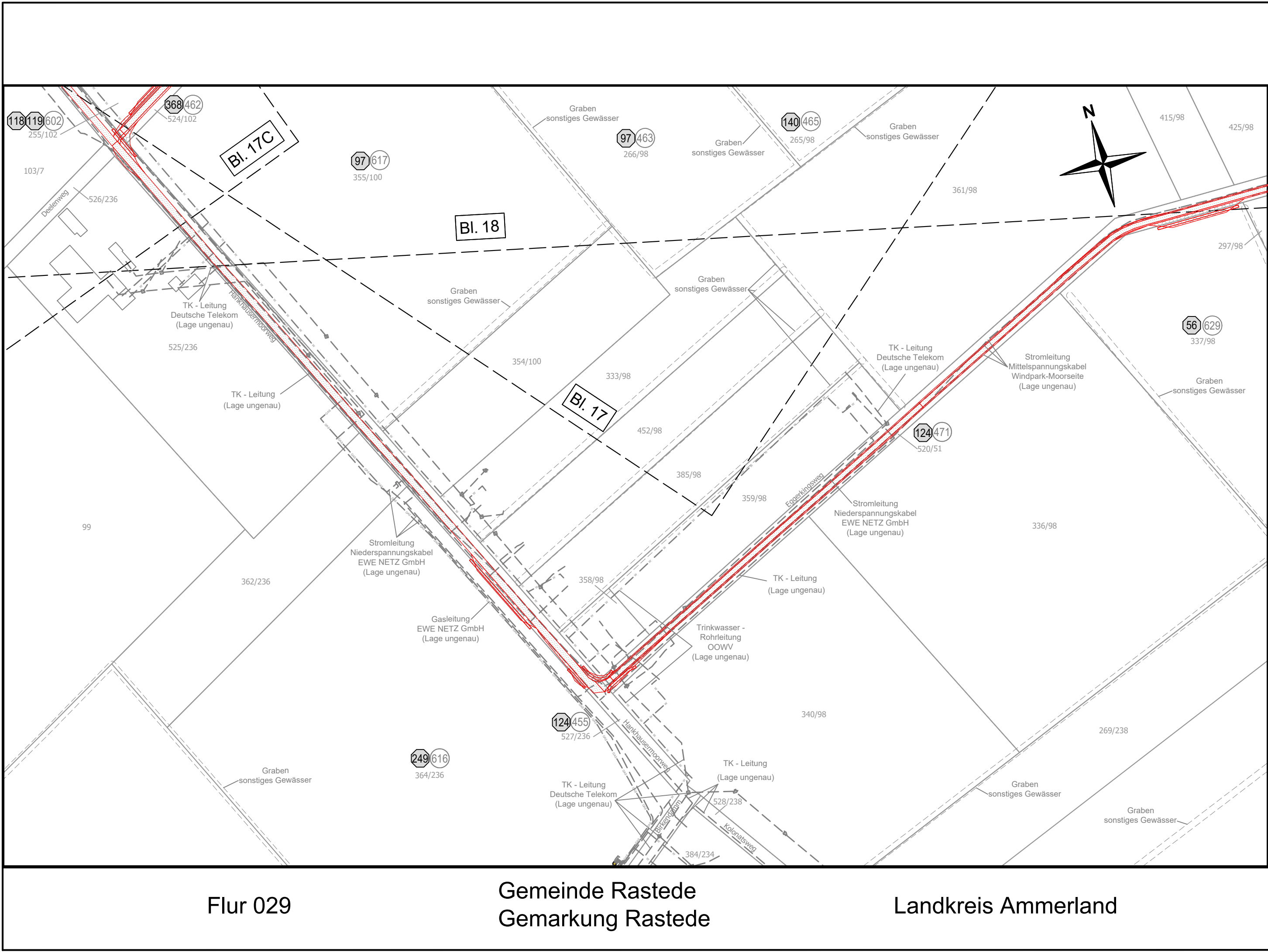


Ersatzneubau 380-kV- Leitung
Conneforde Elsfleth_West mit Abzweig Huntorf
(BBPIG Vorhaben Nr.56/NEP P119)

Hier: Maßnahme M90 Abschnitt 1:
Conneforde - Elsfleth_West
LH-14-331 / LH-14-335

Lage-/Grunderwerbsplan
1.Deckblattänderung

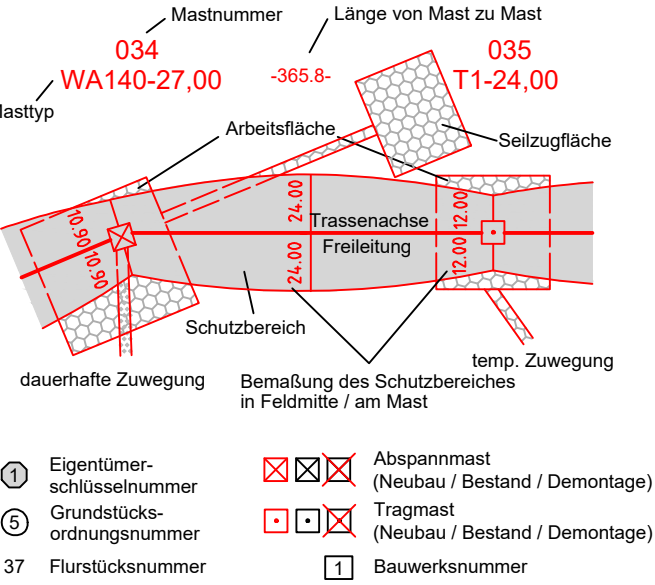


Flur 029

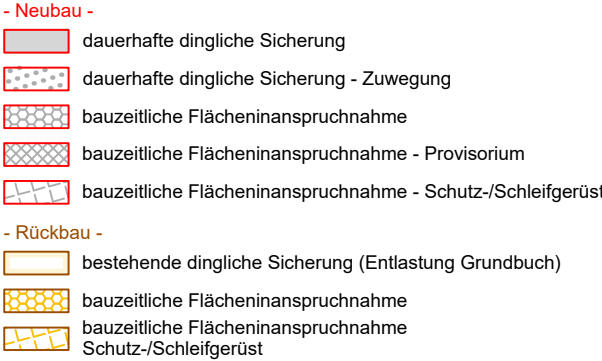
Gemeinde Rastede
Gemarkung Rastede

Landkreis Ammerland

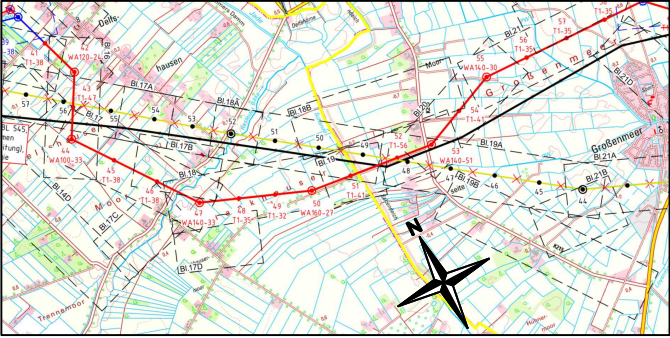
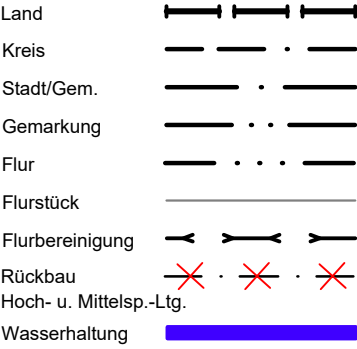
Legende:



Rechtserwerb:



Grenzen:



Quelle: Auszug aus den Geodaten des Landesamtes für
Geoinformation und Landesvermessung Niedersachsen, © 2023

Planfeststellungsunterlage

Aufgestellt
Bayreuth, 26.06.2024.

L. Holu-Hankas *A. Landgraf-Kauschke*
i.V. Projektleiter Planung und Genehmigung i.V. Gesamtprojektleiterin

Firma POWERLINES ENERGY Germany GmbH Engelberg 22 88480 Achstetten		Maßstab 1:2000	Einheit: Meter
		Bezugssystem: ETRS89 UTM32	
		Datum	Name
		Bearb. 19.03.2024	A. Soja
		Gepr. 26.03.2024	A. Müllers
1.	1. Deckblatt	19.03.2025	M.K.
Index	Änderung	Datum	Name



Behördenvermerke: