

Ersatzneubau 380-kV- Leitung
Conneforde Elsfleth_West mit Abzweig Huntorf
(BBPIG Vorhaben Nr.56/NEP P119)

Hier: Maßnahme M90 Abschnitt 1:
Conneforde - Elsfleth_West
LH-14-331 / LH-14-335

Lage-/Grunderwerbsplan
1.Deckblattänderung

1 Errichtung der 380-kV-Leitung Conneforde_Ost - Elsfleth_West vom
UW Conneforde_Ost bis zum UW Großenmeer und vom UW
Großenmeer bis zum UW Elsfleth_West

Quelle: Auszug aus den Geodaten des Landesamtes für
Geoinformation und Landesvermessung Niedersachsen, © 2023

Planfeststellungsunterlage

Aufgestellt
Bayreuth, 26.06.2024.

L. Holu-Hankes A. Langgraf-Kauschke
i.V. Projektleiter Planung und Genehmigung i.V. Gesamtprojektleiterin

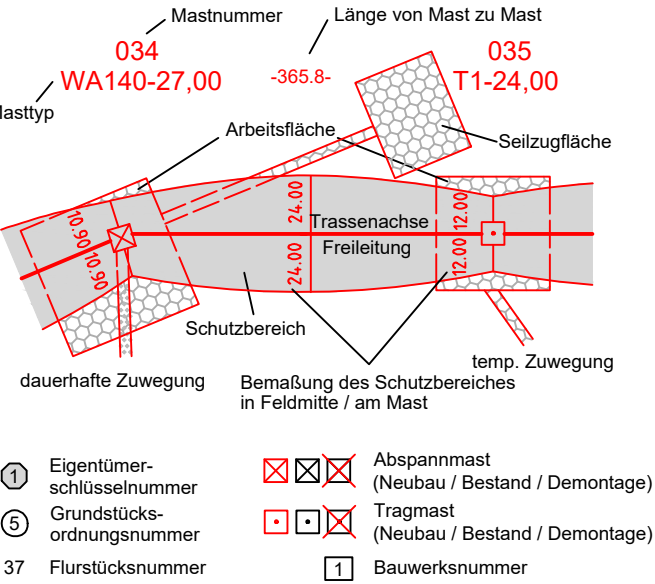
Firma POWERLINES ENERGY
Maßstab 1:2000
Einheit: Meter
Bezugssystem: ETRS89 UTM32

	Datum	Name
Bearb.	19.03.2024	A. Soja
Gepf.	26.03.2024	A. Müllers

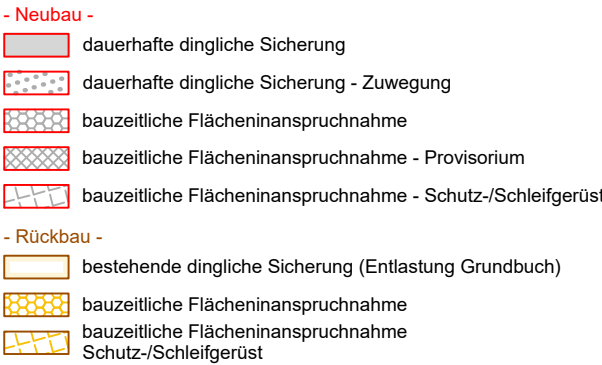
1.	1. Deckblatt	19.03.2025	M.K.
Index	Änderung	Datum	Name

Tennet
Taking power further

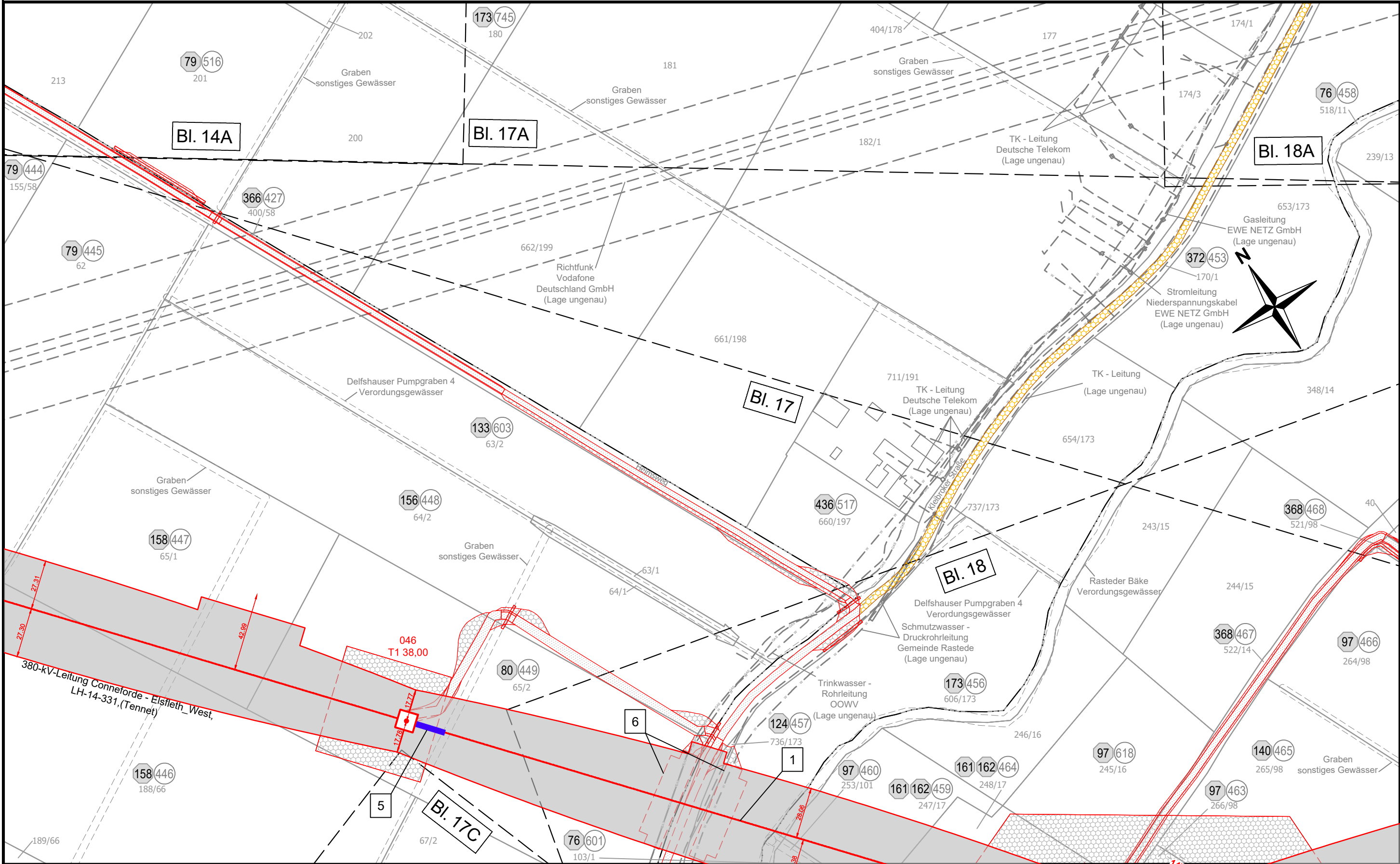
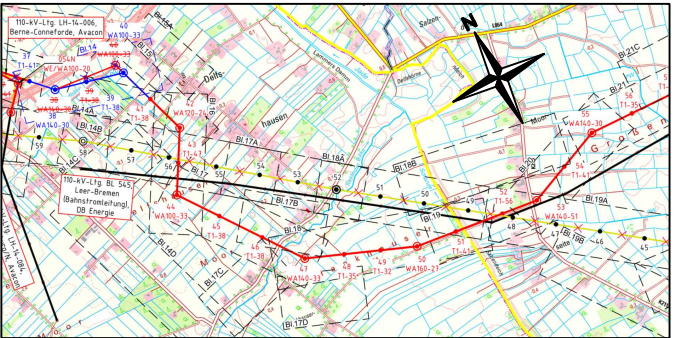
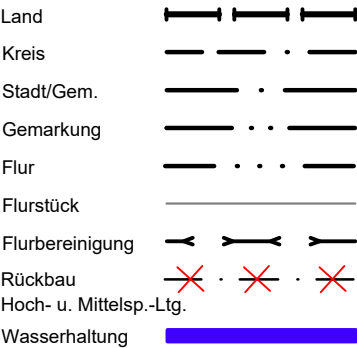
Legende:



Rechtserwerb:



Grenzen:



Flur 026

Gemeinde Rastede
Gemarkung Rastede

Flur 028

Landkreis Ammerland

Flur 029