

# Ersatzneubau 380-kV- Leitung Conneforde\_Elsfleth\_West mit Abzweig Huntorf (BBPIG Vorhaben Nr.56/NEP P119)

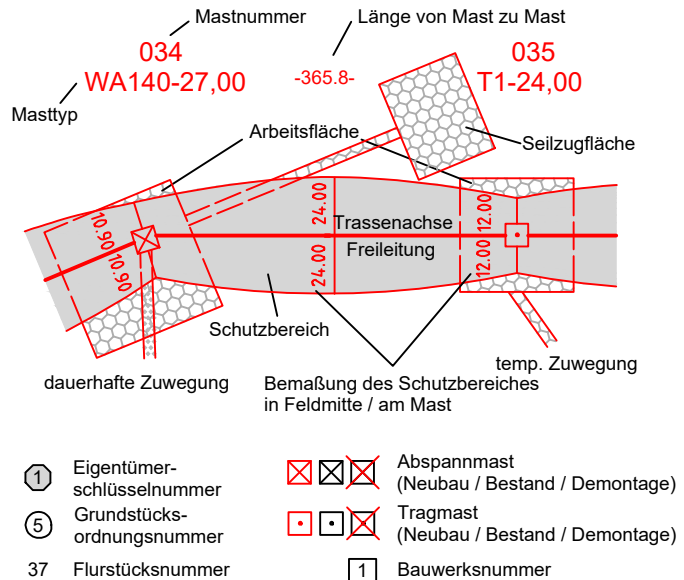
Hier: Maßnahme M90 Abschnitt 1:  
Conneforde - Elsfleth\_West  
LH-14-331 / LH-14-335

## Lage-/Grunderwerbsplan 1.Deckblattänderung

Mast Nr. 054 - Mast Nr. 052

2 Rückbau der 220-kV Leitung LH-14-201 Farge-Conneforde  
von Mast 026A bis Mast 090

### Legende:



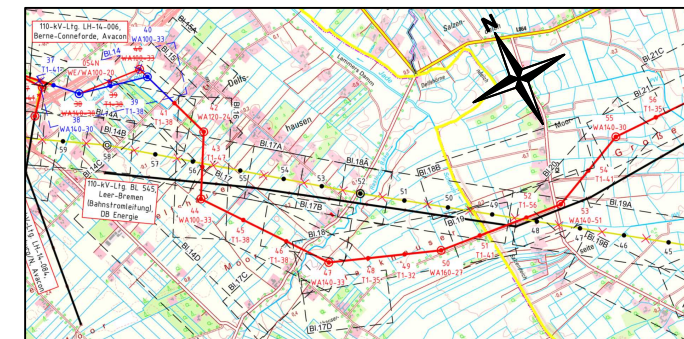
- 1 Eigentümer-schlüsselnummer  
5 Grundstücks-ordnungsnummer  
37 Flurstücksnummer
- ⊠ Abspannmast (Neubau / Bestand / Demontage)  
⊠ Tragmast (Neubau / Bestand / Demontage)  
1 Bauwerksnummer

### Rechtserwerb:

- Neubau -  
dauerhafte dingliche Sicherung  
dauerhafte dingliche Sicherung - Zuwegung  
bauzeitliche Flächeninanspruchnahme  
bauzeitliche Flächeninanspruchnahme - Provisorium  
bauzeitliche Flächeninanspruchnahme - Schutz-/Schleifgerüst
- Rückbau -  
bestehende dingliche Sicherung (Entlastung Grundbuch)  
bauzeitliche Flächeninanspruchnahme  
bauzeitliche Flächeninanspruchnahme Schutz-/Schleifgerüst

### Grenzen:

- Land  
Kreis  
Stadt/Gem.  
Gemarkung  
Flur  
Flurstück  
Flurbereinigung  
Rückbau  
Hoch- u. Mittelsp.-Ltg.  
Wasserhaltung



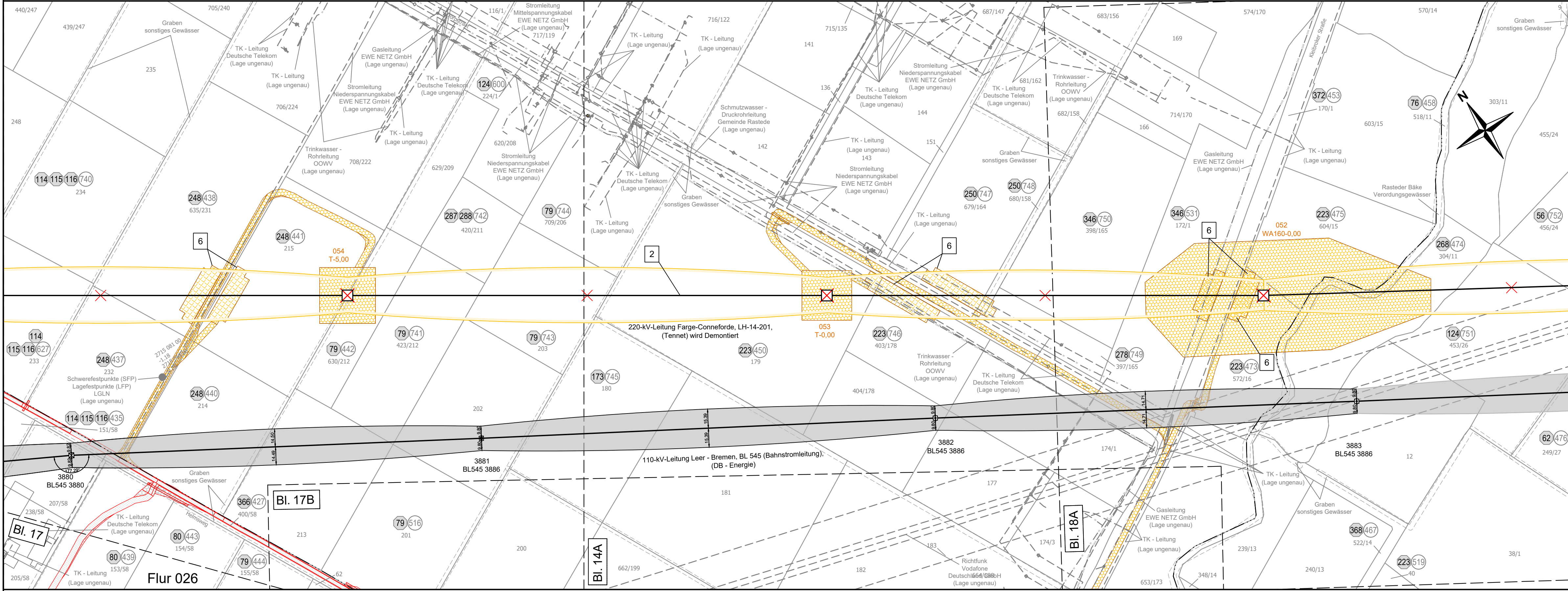
Quelle: Auszug aus den Geodaten des Landesamtes für  
Geoinformation und Landesvermessung Niedersachsen, © 2023

### Planfeststellungsunterlage

Aufgestellt  
Bayreuth, 26.06.2024

*L. Hübner* *A. Langen*  
i.V. Projektleiter Planung und Genehmigung i.V. Gesamtprojektleiterin

Firma <b>POWERLINES ENERGY</b> an der E.ON Energy Research Center Germany GmbH Engelberg 22 58453 Aachen		Maßstab 1:2000 Bezugssystem: ETRS89 UTM32	Einheit: Meter
		Datum	Name
		Bearb. 19.03.2024	A. Soja
		Gepr. 26.03.2024	A. Müllers
1.	1. Deckblatt	19.03.2025	M.K.
Index	Änderung	Datum	Name



Flur 028

Gemeinde Rastede  
Gemarkung Rastede

Landkreis Ammerland

Flur 029