

**Ersatzneubau 380-kV- Leitung**  
**Conneforde Elsfleth\_West mit Abzweig Huntorf**  
 (BBPIG Vorhaben Nr.56/NEP P119)  
 Hier: Maßnahme M90 Abschnitt 1:  
 Conneforde - Elsfleth\_West  
 LH-14-331 / LH-14-335

# Lage-/Grunderwerbsplan

## 1.Deckblattänderung

Quelle: Auszug aus den Geodaten des Landesamtes für  
Geoinformation und Landesvermessung Niedersachsen, © 2023

Planfeststellungsunterlage
----------------------------

Aufgestellt  
Bayreuth. 26.06.2022


*L. Holzer-Kompe* *A. Landgraf-Kowtschke*  
i.V. Projektleiter Planung und Genehmigung i.V. Gesamtkoordinatorin

Firma	Maßstab	Einheit:
 <b>POWERLINES ENERGY</b> <small>AN ERMAS COMPANY</small> Germany GmbH Engelberg 22 35041 Lützel Tel. 03743 920-100 Fax 03743 920-101 E-Mail: info@powerlines-energy.de	1:2000	Meter
	Bezugssystem:	
	ETRS89 / UTM32	

				Datum	Name
				Bearb.	19.03.2024 A. Soja
				Gene	26.03.2024 A. Möllers

				Gepf.	26.05.2024	A. Mullers

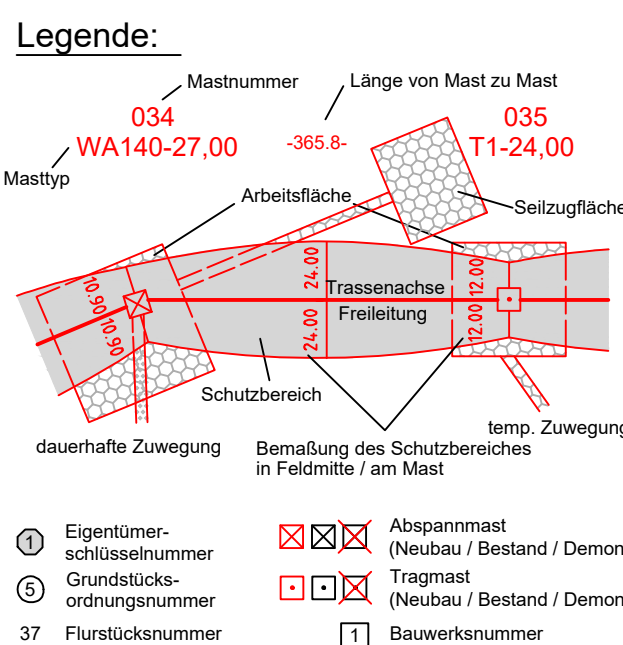
1.	1. Deckblatt	19.03.2025	M.K.
Index	Änderung	Datum	Name










**Tennet**  
 Taking power further

Behördenvermerke



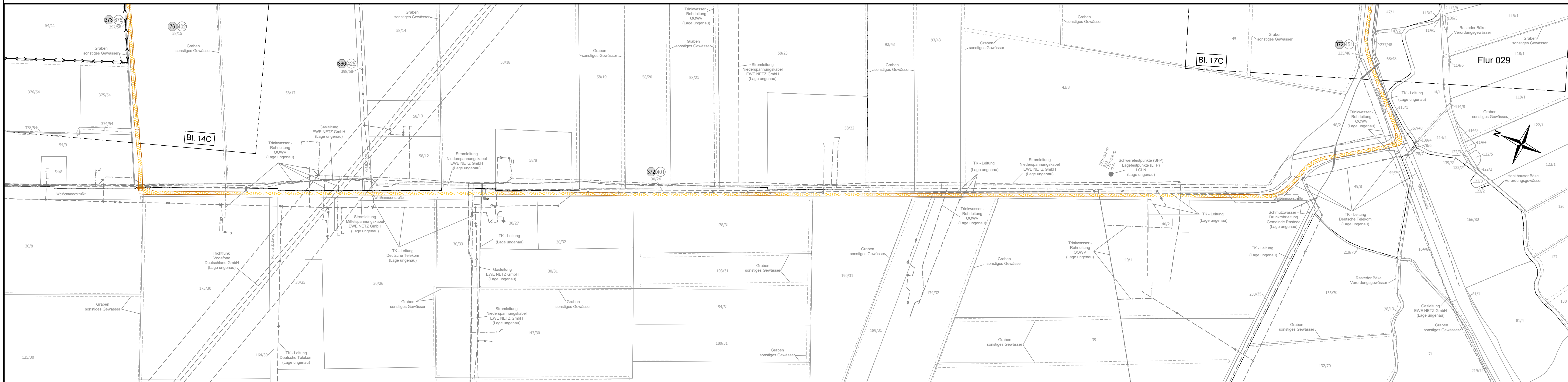
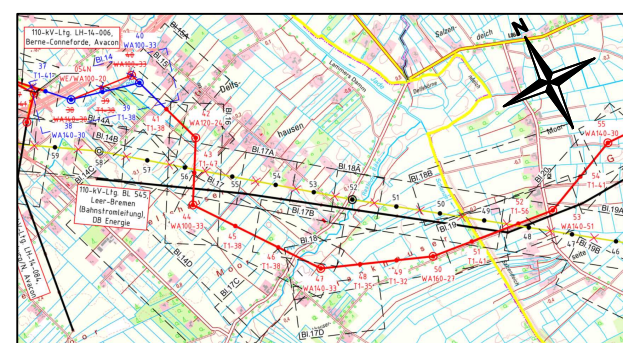
**Tennet**  
Taking power further

Rechtserwerb:

- **Neubau** -
    -  dauerhafte dingliche Sicherung
    -  dauerhafte dingliche Sicherung - Zuwegung
    -  bauzeitliche Flächeninanspruchnahme
    -  bauzeitliche Flächeninanspruchnahme - Provisorium
    -  bauzeitliche Flächeninanspruchnahme - Schutz-/Schleifgerüst
  - **Rückbau** -
    -  bestehende dingliche Sicherung (Entlastung Grundbuch)
    -  bauzeitliche Flächeninanspruchnahme
    -  bauzeitliche Flächeninanspruchnahme Schutz-/Schleifgerüst

Grenzen:

Land	
Kreis	
Stadt/Gem.	
Gemarkung	
Flur	
Flurstück	
PUBLISHPU	
Rückbau	
Hoch- u. Mittelsp.-Ltg.	
Wasserhaltung	



Flur 026

Gemeinde Rastede  
Gemarkung Rastede

Flur 025

Landkreis Ammerland

Flur 024