

**Ersatzneubau 380-kV- Leitung
Conneforde Elsfleth_West mit Abzweig Huntorf**
(BBPIG Vorhaben Nr.56/NEP P119)

Hier: Maßnahme M90 Abschnitt 1:
Conneforde - Elsfleth_West
LH-14-331 / LH-14-335

Lage-/Grunderwerbsplan
1.Deckblattänderung

- 2 Rückbau der 220-kV Leitung LH-14-201 Farge-Conneforde von Mast 026A bis Mast 090
- 10 Provisorium D zwischen Mast 55 und 57 der 220-kV-Leitung Farge - Conneforde bestehend aus Freileitungsendmasten und Baueinsatzkabel

Quelle: Auszug aus den Geodaten des Landesamtes für
Geoinformation und Landesvermessung Niedersachsen, © 2023

Planfeststellungsunterlage

Aufgestellt
Bayreuth, 26.06.2024.

L. Holu-Hankes *A. Landgraf-Kauschke*
I.V. Projektleiter Planung und Genehmigung I.V. Gesamtprojektleiterin

Firma **POWERLINES ENERGY** Maßstab 1:2000 Einheit: Meter
Germany GmbH
Engelberg 22
88480 Achstetten

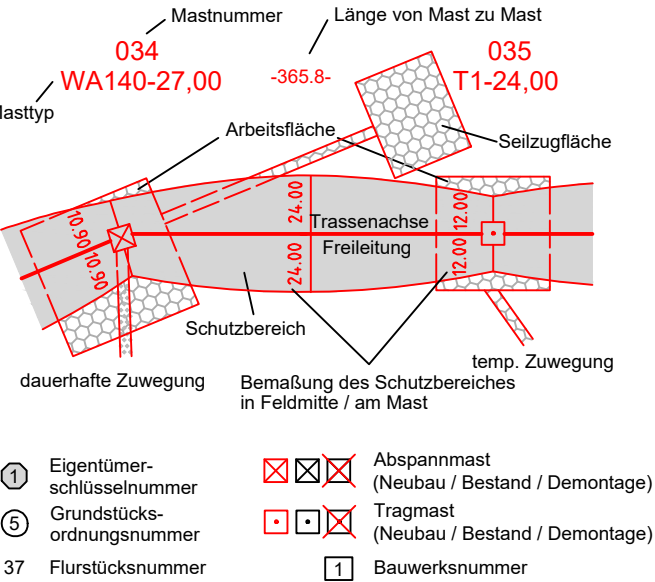
Bezugssystem: ETRS89 UTM32

	Datum	Name
Bearb.	19.03.2024	A. Soja
Gepr.	26.03.2024	A. Müllers

1.	1. Deckblatt	19.03.2025	M.K.
Index	Änderung	Datum	Name

Tennet
Taking power further

Legende:



Rechtserwerb:

- Neubau -
- dauerhafte dingliche Sicherung
 - dauerhafte dingliche Sicherung - Zuwegung
 - bauzeitliche Flächeninanspruchnahme
 - bauzeitliche Flächeninanspruchnahme - Provisorium
 - bauzeitliche Flächeninanspruchnahme - Schutz-/Schleifgerüst
- Rückbau -
- bestehende dingliche Sicherung (Entlastung Grundbuch)
 - bauzeitliche Flächeninanspruchnahme
 - bauzeitliche Flächeninanspruchnahme Schutz-/Schleifgerüst

Grenzen:

Land

Kreis

Stadt/Gem.

Gemarkung

Flur

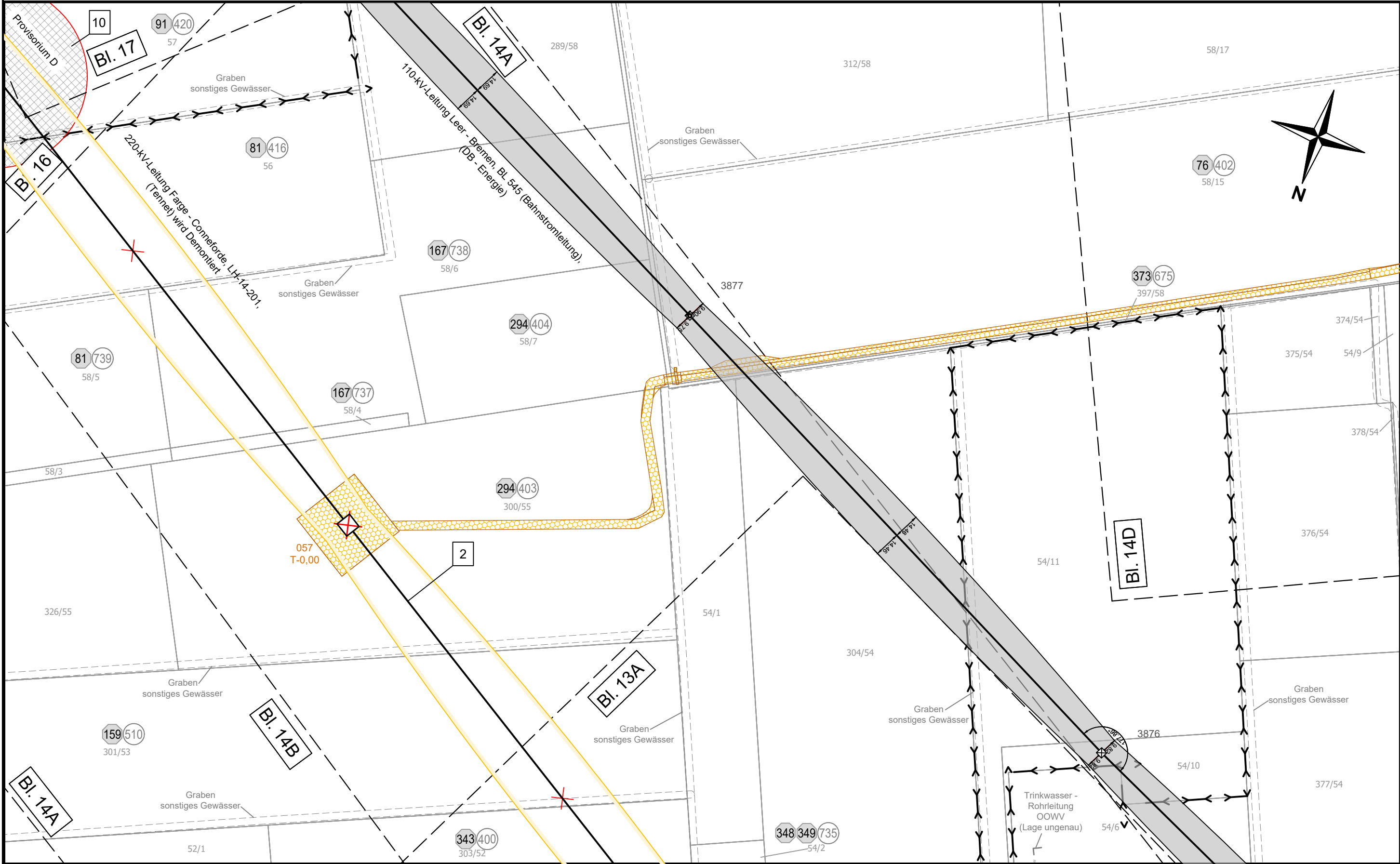
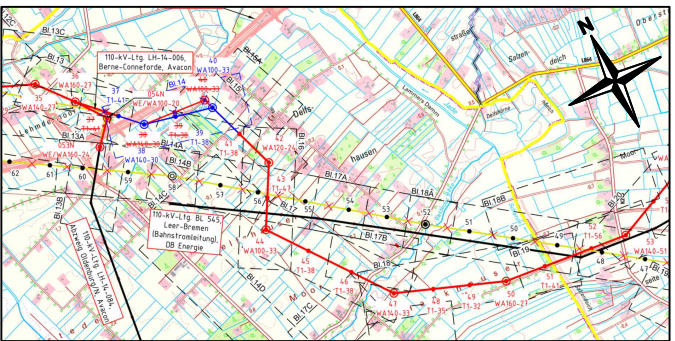
Flurstück

Flurbereinigung

Rückbau

Hoch- u. Mittelsp.-Ltg.

Wasserhaltung



Gemeinde Rastede
Gemarkung Rastede

Landkreis Ammerland

Flur 026