

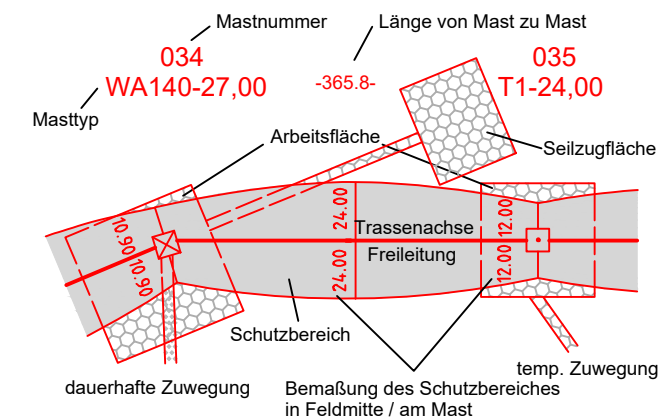
Flur 015

Gemeinde Rastede
Gemarkung Rastede

Flur 016










Landkreis Ammerland

Legende:



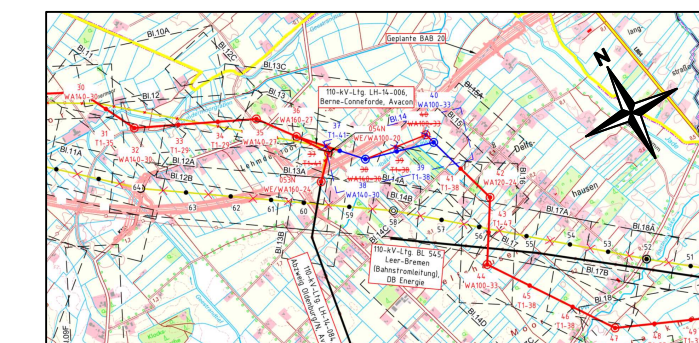
- | | | | |
|----|----------------------------|---|---|
| ① | Eigentümer-schlüsselnummer | <input checked="" type="checkbox"/> <input checked="" type="checkbox"/> <input checked="" type="checkbox"/> | Abspannmast
(Neubau / Bestand / Demontage) |
| ⑤ | Grundstücks-ordnungsnummer | <input checked="" type="checkbox"/> <input type="checkbox"/> <input checked="" type="checkbox"/> | Tragmast
(Neubau / Bestand / Demontage) |
| 37 | Flurstücksnummer | <input type="checkbox"/> 1 | Bauwerksnummer |

Rechtserwerb:

- **Neubau** -
 -  dauerhafte dingliche Sicherung
 -  dauerhafte dingliche Sicherung - Zuwegung
 -  bauzeitliche Flächeninanspruchnahme
 -  bauzeitliche Flächeninanspruchnahme (Planung f. Deckbländerung)
 -  bauzeitliche Flächeninanspruchnahme - Provisorium
 -  bauzeitliche Flächeninanspruchnahme - Schutz-/Schleifgerüst
 - **Rückbau** -
 -  bestehende dingliche Sicherung (Entlastung Grundbruch)
 -  bauzeitliche Flächeninanspruchnahme
 -  bauzeitliche Flächeninanspruchnahme Schutz-/Schleifgerüst

Grenzen:

- | | |
|-------------------------|--|
| Land | |
| Kreis | |
| Stadt/Gem. | |
| Gemarkung | |
| Flur | |
| Flurstück | |
| Flurbereinigung | |
| Rückbau | |
| Hoch- u. Mittelsp.-Ltg. | |
| Wasserhaltung | |



**Ersatzneubau 380-kV- Leitung
Conneforde Elsfleth_West mit Abzweig Huntorf
(BBPIG Vorhaben Nr.56/NEP P119)**

Hier: Maßnahme M90 Abschnitt 1:
Conneforde - Elsfleth_West
LH-14-331 / LH-14-335

Lage-/Grunderwerbsplan

1.Deckblattänderung

Mast Nr. 079N - Mast Nr. 051

- 1 Errichtung der 380-kV-Leitung Conneforde_Ost - Elsfleth_West vom UW Conneforde_Ost bis zum UW Großenmeer und vom UW Großenmeer bis zum UW Elsfleth_West
- 2 Rückbau der 220-kV Leitung LH-14-201 Farge-Conneforde von Mast 026A bis Mast 090
- 3 110-kV Leitung LH-14-006 Berne-Conneforde; Neubau Mast 096N, Neubeseilung von Mast 100N bis Mitnahmemast 023 der LH-14-331/335, Rückbau von Mast 078N bis Mast 097
- 4 Neubau Mast 053N und 054N der 110-kV Leitung LH-14-084 Abzweig Oldenburg/N, Rückbau Mast 053, Neubeseilung vom Mast 051 zum Mitnahmemast 036 der Leitung LH-14-331/335 Conneforde - Elsfleth_West Freileitungsprovisorium C zwischen Mast 52 und 53 der bestehenden
- 9 110-kV-Leitung LH-14-084 Abzweig Oldenburg/N und Mast 098 und 099 der bestehenden 110-kV-Leitung LH-14-006 Berne-Conneforde

Quelle: Auszug aus den Geodaten des Landesamtes für
Geoinformation und Landesvermessung Niedersachsen, © 2023

Planfeststellungsunterlage

Aufgestellt
Bayreuth, 26.06.2024.

L. Holst-Humbert
i.V. Projektleiter Planung und Genehmigung

A. Landgraf-Korschak
i.V. Gesamtprojektleiterin

Firma

 **POWERLINES ENERGY**
AN EQUANS COMPANY

Germany GmbH
Engelberg 22
88480 Achstetten

				Datum	Name
			Bearb.	19.03.2024	A. Soja
			Gepr.	26.03.2024	A. Müllers

1.	1. Deckblatt	19.03.2025	M.K.	

Behördenvermerke:

