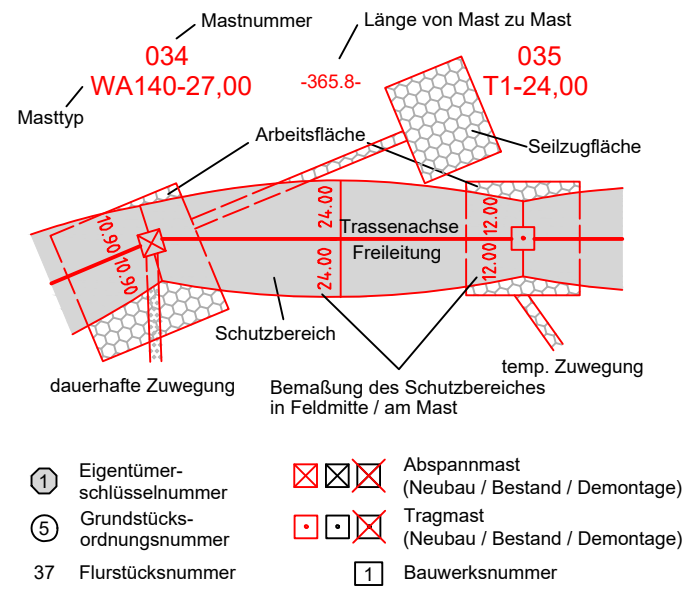


Flur 016

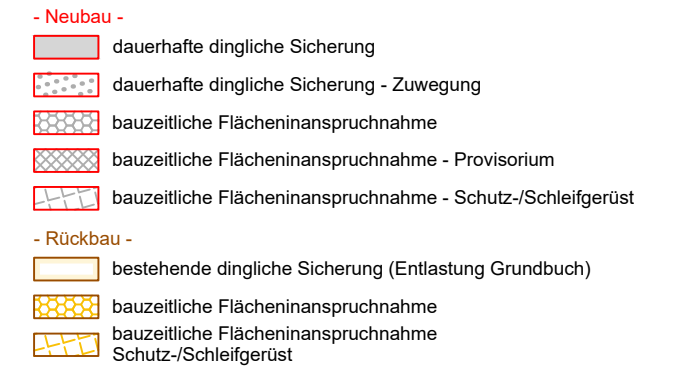
Gemeinde Rastede
Gemarkung Rastede

Landkreis Ammerland

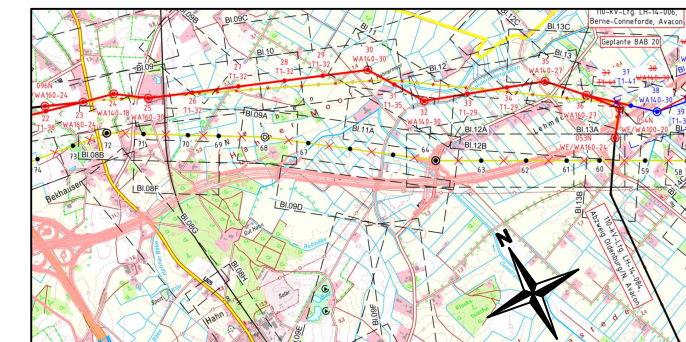
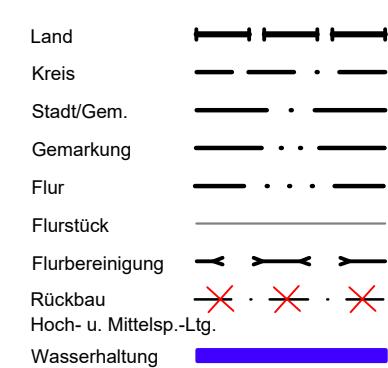
Legende:



Rechtsenwerb:



Grenzen:



Ersatzneubau 380-kV- Leitung Conneforde_Elsfleth_West mit Abzweig Huntorf (BBPIG Vorhaben Nr.56/NEP P119) Hier: Maßnahme M90 Abschnitt 1: Conneforde - Elsfleth_West LH-14-331 / LH-14-335 Lage-/Grunderwerbsplan 1.Deckblattänderung

- Errichtung der 380-kV-Leitung Conneforde_Ost - Elsfleth_West vom UW Conneforde_Ost bis zum UW Großensee und vom UW Großensee bis zum UW Elsfleth_West
- Neubau Mast 053N und 054N der 110-kV Leitung LH-14-084 Abzweig Oldenburg/N, Rückbau Mast 053, Neubeseilung vom Mast 051 zum Mitnahmest 036 der Leitung LH-14-331/335 Conneforde - Elsfleth_West
- Freileitungsprovisorium C zwischen Mast 52 und 53 der bestehenden 110-kV-Leitung LH-14-084 Abzweig Oldenburg/N und Mast 098 und 099 der bestehenden 110-kV-Leitung LH-14-006 Berne-Conneforde

Quelle: Auszug aus den Geodaten des Landesamtes für
Geoinformation und Landesvermessung Niedersachsen, © 2023

Planfeststellungsunterlage

Aufgestellt
Bayreuth, 26.06.2024

L. Holte-Kunze
i.V. Projektleiter Planung und Genehmigung
A. Langsdorf-Kowalek
i.V. Gesamtprojektleiterin

Firma
POWERLINES ENERGY
Germany GmbH
Engelshausen
88400 Aichtal

Maßstab
1:2000
Bezugssystem:
ETRS89 UTM32

Datum
19.03.2024
Name
A. Soja
Gepr.
26.03.2024
A. Müllers

1. Deckblatt
19.03.2025
M.K.

Index
Änderung
Datum
Name

Behördenvermerke:

