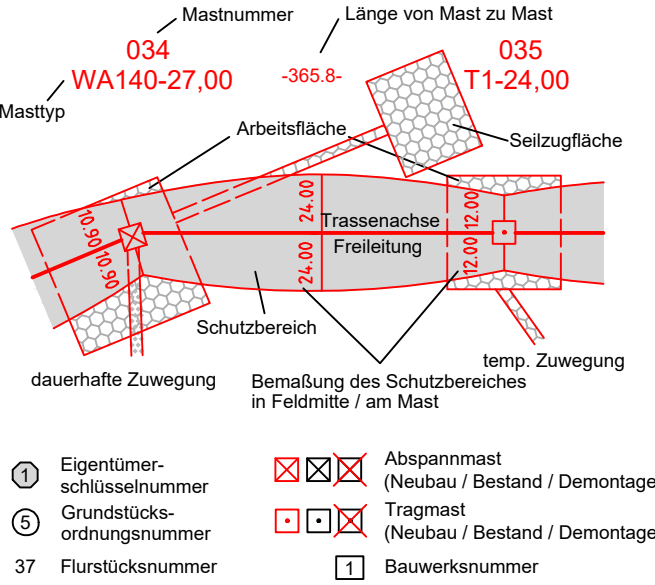


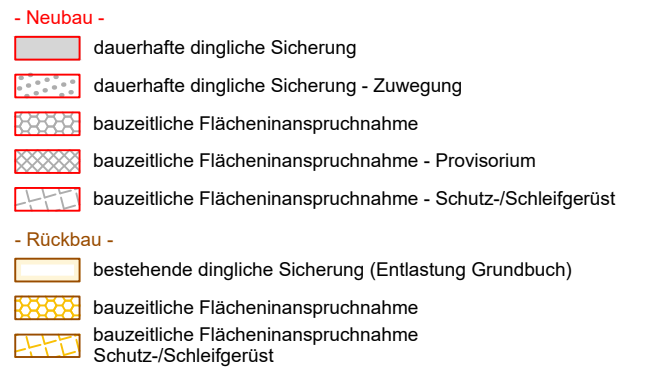
Ersatzneubau 380-kV- Leitung  
Conneforde Elsfleth\_West mit Abzweig Huntorf  
(BBPIG Vorhaben Nr.56/NEP P119)  
Hier: Maßnahme M90 Abschnitt 1:  
Conneforde - Elsfleth\_West  
LH-14-331 / LH-14-335  
Lage-/Grunderwerbsplan  
1.Deckblattänderung

1 Errichtung der 380-kV-Leitung Conneforde\_Ost - Elsfleth\_West vom  
UW Conneforde\_Ost bis zum UW Großenmeer und vom UW  
Großenmeer bis zum UW Elsfleth\_West

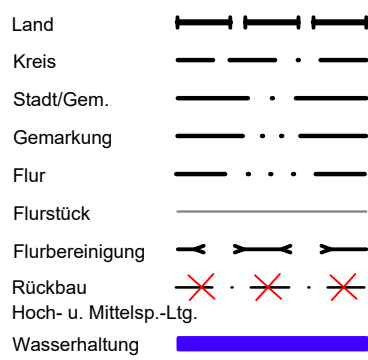
Legende:



Rechtserwerb:



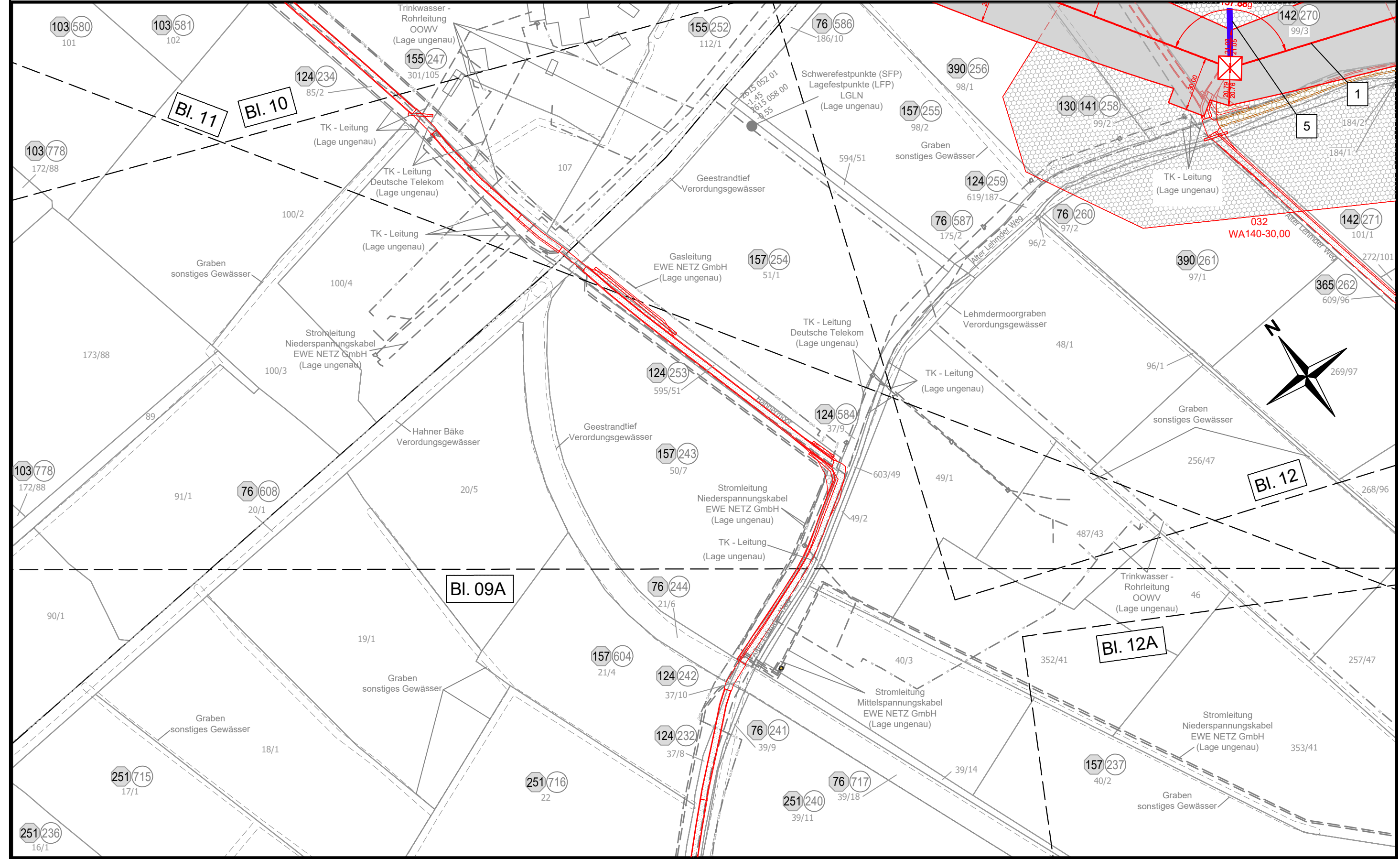
Grenzen:



Quelle: Auszug aus den Geodaten des Landesamtes für  
Geoinformation und Landesvermessung Niedersachsen, © 2023

Planfeststellungsunterlage

Aufgestellt Bayreuth,	26.06.2024	
<i>L. Holu-Hankas</i> <i>A. Landgraf-Kauschke</i> i.V. Projektleiter Planung und Genehmigung i.V. Gesamtprojektleiterin		
Firma <b>POWERLINES ENERGY</b> Germany GmbH Engelberg 22 88480 Achstetten	Maßstab 1:2000 Bezugssystem: ETRS89 UTM32	Einheit: Meter
	Datum	Name
	Bearb. 19.03.2024	A. Soja
	Gep. 26.03.2024	A. Müllers
1.	1. Deckblatt	19.03.2025 M.K.
Index	Änderung	Datum Name



Flur 014

Gemeinde Rastede  
Gemarkung Rastede

Landkreis Ammerland

Flur 016