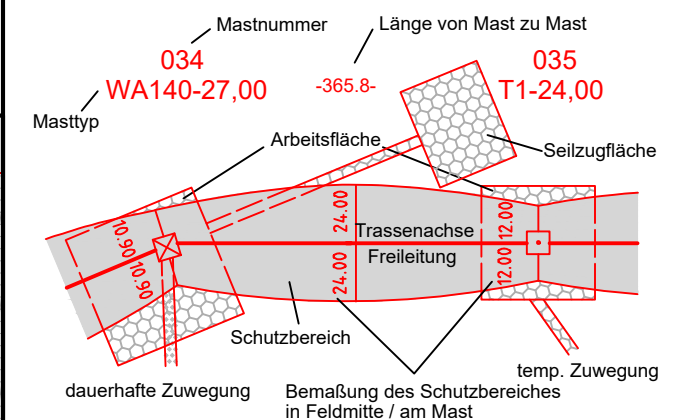











Legende:



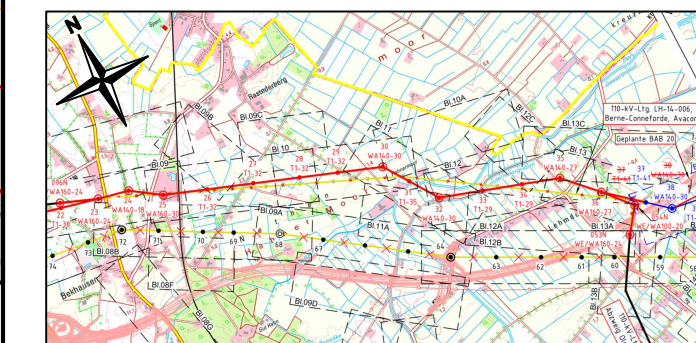
- |    |                           |   |   |
|----|---------------------------|---|---|
| ①  | Eigentümerschlüsselnummer | <input checked="" type="checkbox"/> <input checked="" type="checkbox"/> <input checked="" type="checkbox"/> | Abspannmast<br>(Neubau / Bestand / Demontage) |
| ⑤  | Grundstücksordnungsnummer | <input checked="" type="checkbox"/> <input type="checkbox"/> <input checked="" type="checkbox"/>            | Tragmast<br>(Neubau / Bestand / Demontage)    |
| 37 | Flurstücksnummer          | <input type="checkbox"/> 1  | Bauwerksnummer                                |

Rechtserwerb:

- **Neubau** -
    -  dauerhafte dingliche Sicherung
    -  dauerhafte dingliche Sicherung - Zuwegung
    -  bauzeitliche Flächeninanspruchnahme
    -  bauzeitliche Flächeninanspruchnahme - Provisorium
    -  bauzeitliche Flächeninanspruchnahme - Schutz-/Schleifgerüst
  - **Rückbau** -
    -  bestehende dingliche Sicherung (Entlastung Grundbuch)
    -  bauzeitliche Flächeninanspruchnahme
    -  bauzeitliche Flächeninanspruchnahme
    -  Schutz-/Schleifgerüst

Grenzen:

- |                         |  |
|-------------------------|--|
| Land                    |  |
| Kreis                   |  |
| Stadt/Gem.              |  |
| Gemarkung               |  |
| Flur                    |  |
| Flurstück               |  |
| Flurbereinigung         |  |
| Rückbau                 |  |
| Hoch- u. Mittelsp.-Ltg. |  |
| Wasserhaltung           |  |



**Ersatzneubau 380-kV- Leitung  
Conneforde Elsfleth\_West mit Abzweig Huntorf  
(BBPIG Vorhaben Nr.56/NEP P119)**

Hier: Maßnahme M90 Abschnitt 1:

Conneforde - Elsfleth\_West  
LH-14-331 / LH-14-335

# Lage-/Gründerwerbsplan

## 1. Deckblattänderung

Mast Nr. 028 - Mast Nr. 030

- 1 Errichtung der 380-kV-Leitung Conneforde\_Ost - Elsfleth\_West vom UW Conneforde\_Ost bis zum UW Großenmeer und vom UW Großenmeer bis zum UW Elsfleth\_West
- 3 110-kV Leitung LH-14-006 Berne-Conneforde; Neubau Mast 096N, Neubeseilung von Mast 100N bis Mitnahmemast 023 der LH-14-331/335, Rückbau von Mast 078N bis Mast 097
- 9 Freileitungsprovisorium C zwischen Mast 52 und 53 der bestehenden 110-kV-Leitung LH-14-084 Abzweig Oldenburg/N und Mast 098 und 099 der bestehenden 110-kV-Leitung LH-14-006 Berne-Conneforde

Quelle: Auszug aus den Geodaten des Landesamtes für  
Geoinformation und Landesvermessung Niedersachsen, © 2023

## Planfeststellungsunterlage

Aufgestellt  
Bayreuth, 26.06.2024

*L. Holm-Lauter*  
i.V. Projektleiter Planung und Genehmigung

*A. Landgraf-Korschak*  
i.V. Gesamtprojektleiterin

Firma  <b>POWERLINES ENERGY</b> <small>A POWER GROUP COMPANY</small> Germany GmbH Engelberg 22 88480 Achstetten	Maßstab 1:2000	Einheit: Meter
	Bezugssystem: ETRS89 UTM32	

					Datum	Name
				Bearb.	19.03.2024	A. Soja
				Gepr.	26.03.2024	A. Müllers


1.	1. Deckblatt	19.03.2025	M.K.		



Tennet  
Taking power further

