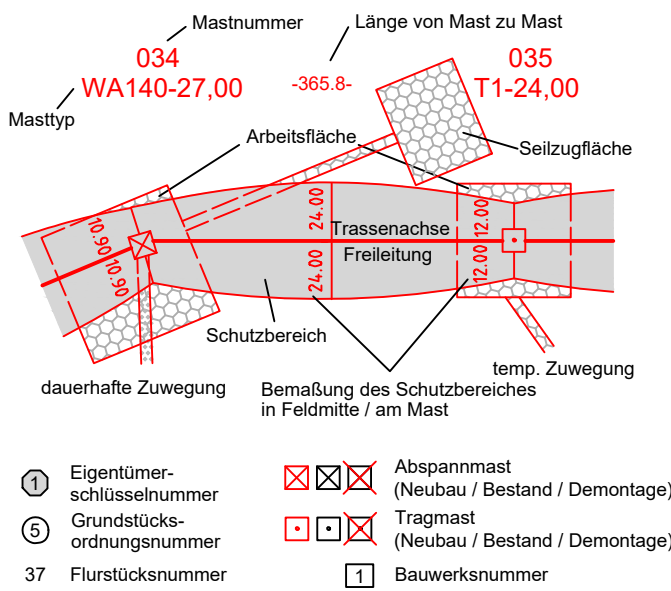


**Ersatzneubau 380-kV- Leitung
Conneforde_Elsfleth_West mit Abzweig Huntorf**
(BBPIG Vorhaben Nr.56/NEP P119)
Hier: Maßnahme M90 Abschnitt 1:
Conneforde - Elsfleth_West
LH-14-331 / LH-14-335

Lage-/Grunderwerbsplan
1.Deckblattänderung

Legende:



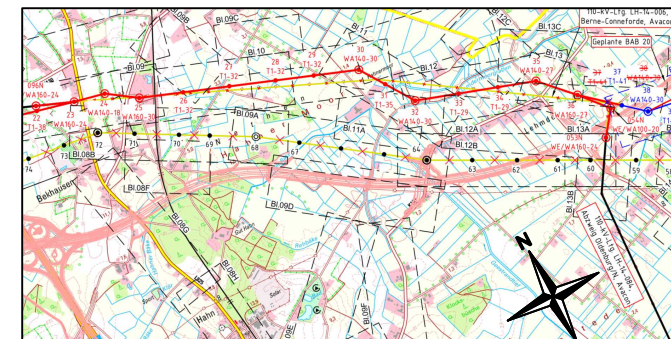
- ① Eigentümer-schlüsselnummer
⑥ Grundstücks-ordnungsnummer
37 Flurstücksnummer
- ⊠ Abspannmast (Neubau / Bestand / Demontage)
⊠ Tragmast (Neubau / Bestand / Demontage)
1 Bauwerksnummer

Rechtsenwerb:

- Neubau -**
- dauerhafte dingliche Sicherung
 - dauerhafte dingliche Sicherung - Zuwegung
 - bauzeitliche Flächeninanspruchnahme
 - bauzeitliche Flächeninanspruchnahme - Provisorium
 - bauzeitliche Flächeninanspruchnahme - Schutz-/Schleifgerüst
- Rückbau -**
- bestehende dingliche Sicherung (Entlastung Grundbuch)
 - bauzeitliche Flächeninanspruchnahme
 - bauzeitliche Flächeninanspruchnahme Schutz-/Schleifgerüst

Grenzen:

- Land: ————
Kreis: ————
Stadt/Gem.: ————
Gemarkung: ————
Flur: ————
Flurstück: ————
Flurbereinigung: ————
Rückbau: ————
Hoch- u. Mittelsp.-Ltg.: ————
Wasserhaltung: ————



Quelle: Auszug aus den Geodaten des Landesamtes für
Geoinformation und Landesvermessung Niedersachsen, © 2023

Planfeststellungsunterlage

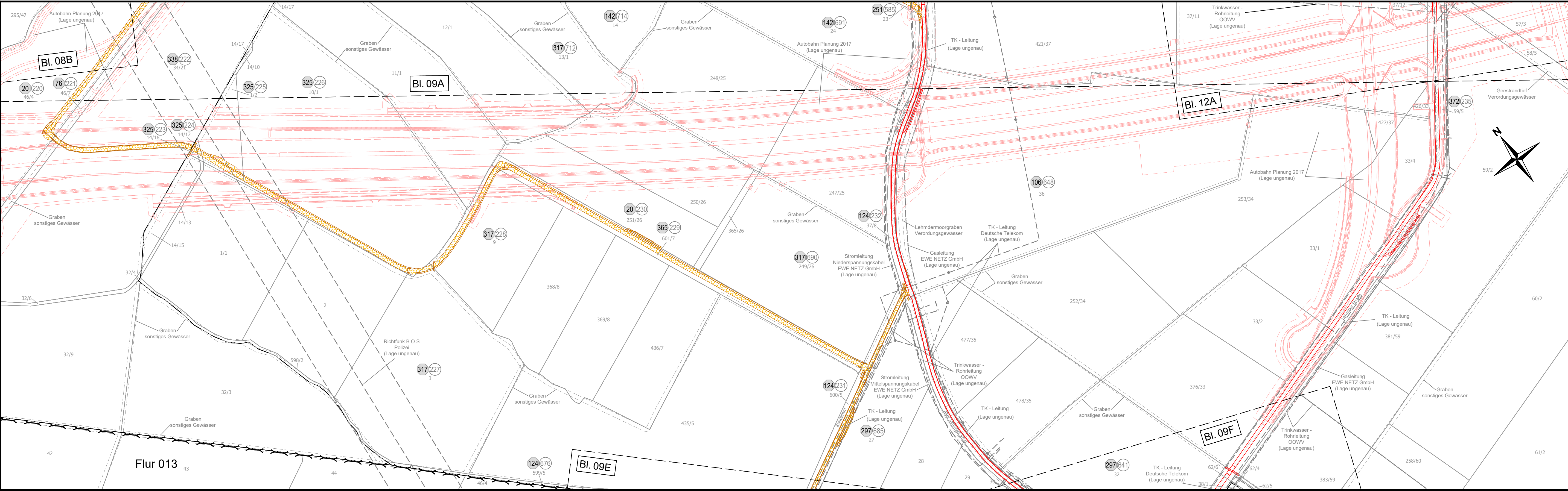
Aufgestellt
Bayreuth, 26.06.2024

L. Holte-Korsten i.V. Projektleiter Planung und Genehmigung
A. Langsdorf-Korndorfer i.V. Gesamtprojektleiterin

Firma POWERLINES ENERGY Germany GmbH Engelshorn 22 88460 Aichtal	Maßstab 1:2000	Einheit: Meter
	Bezugssystem: ETRS89 UTM32	

	Datum	Name
Bearb.	19.03.2024	A. Soja
Gepr.	26.03.2024	A. Müllers

1	1. Deckblatt	19.03.2025	M.K.
Index	Änderung	Datum	Name



Flur 014

Gemeinde Rastede
Gemarkung Rastede

Landkreis Ammerland

Flur 016