

Ersatzneubau 380-kV- Leitung  
Conneforde Elsfleth\_West mit Abzweig Huntorf  
(BBPIG Vorhaben Nr.56/NEP P119)

Hier: Maßnahme M90 Abschnitt 1:  
Conneforde - Elsfleth\_West  
LH-14-331 / LH-14-335

Lage-/Grunderwerbsplan  
1.Deckblattänderung

9 Freileitungsprovisorium C zwischen Mast 52 und 53 der bestehenden  
110-kV-Leitung LH-14-084 Abzweig Oldenburg/N und Mast 098 und 099 der  
bestehenden 110-kV-Leitung LH-14-006 Berne-Conneforde

Quelle: Auszug aus den Geodaten des Landesamtes für  
Geoinformation und Landesvermessung Niedersachsen, © 2023

Planfeststellungsunterlage

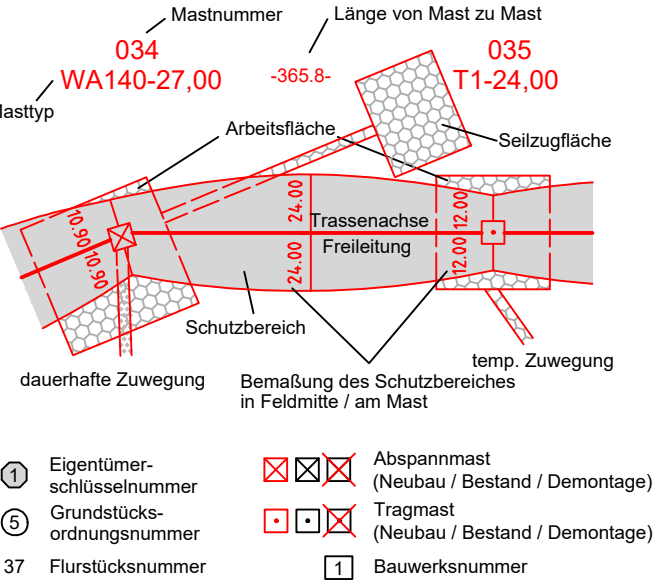
Aufgestellt  
Bayreuth, 26.06.2024

L. Holu-Lenkner A. Langgraf-Kauschke  
i.V. Projektleiter Planung und Genehmigung i.V. Gesamtprojektleiterin

Firma		Maßstab	Einheit:
POWERLINES ENERGY Germany GmbH Engelberg 22 88480 Achstetten		1:2000	Meter
		Bezugssystem:	
		ETRS89 UTM32	
		Datum	Name
		Bearb. 19.03.2024	A. Soja
		Gedr. 26.03.2024	A. Müllers
1.	1. Deckblatt	19.03.2025	M.K.
Index	Änderung	Datum	Name



Legende:

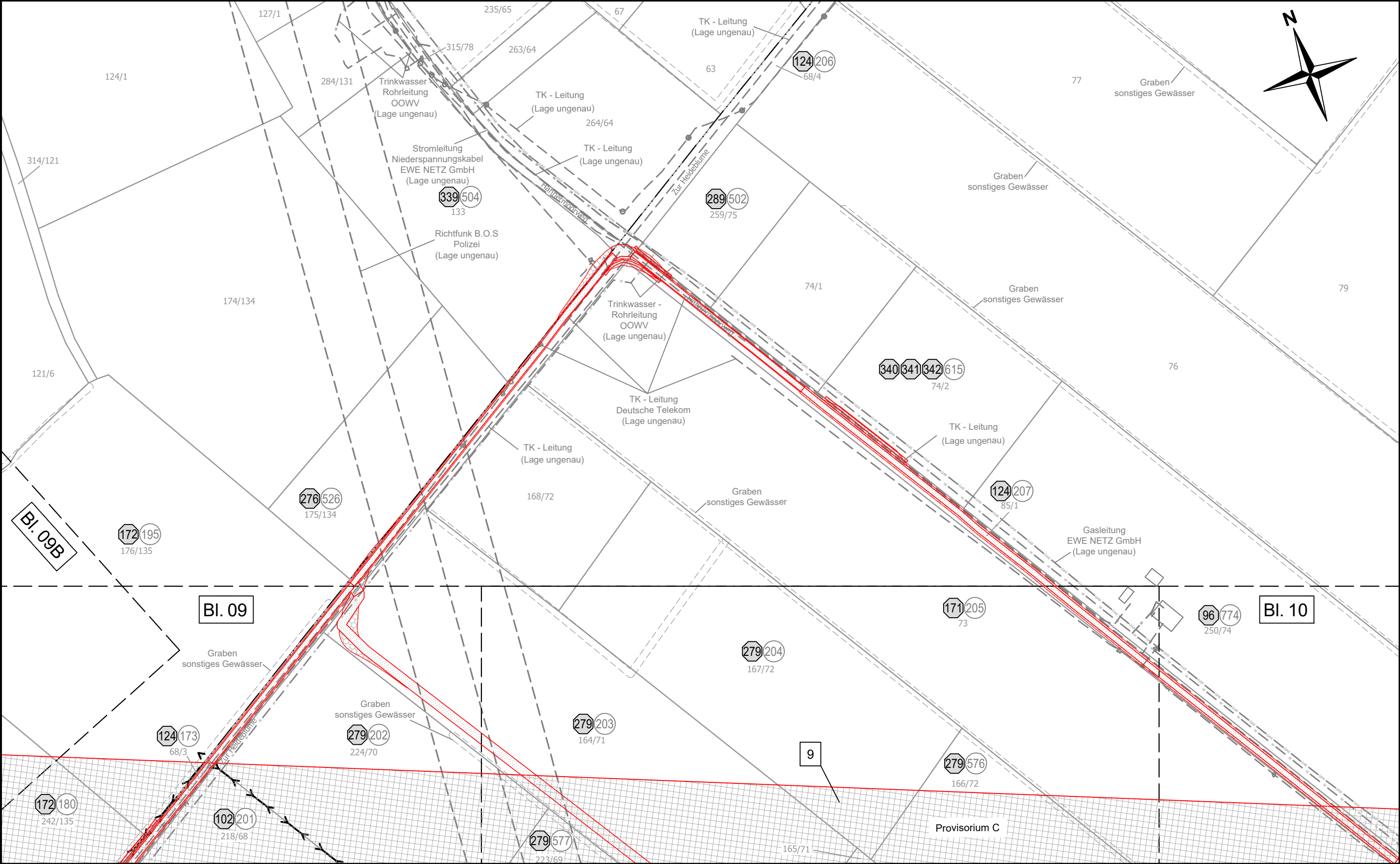
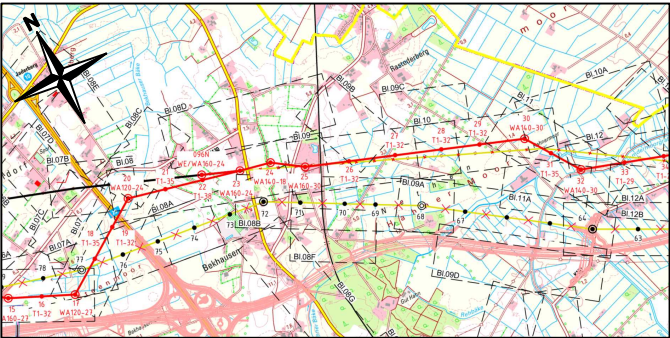


Rechtserwerb:

- Neubau -
- dauerhafte dingliche Sicherung
  - dauerhafte dingliche Sicherung - Zuwegung
  - bauzeitliche Flächeninanspruchnahme
  - bauzeitliche Flächeninanspruchnahme - Provisorium
  - bauzeitliche Flächeninanspruchnahme - Schutz-/Schleifgerüst
- Rückbau -
- bestehende dingliche Sicherung (Entlastung Grundbuch)
  - bauzeitliche Flächeninanspruchnahme
  - bauzeitliche Flächeninanspruchnahme Schutz-/Schleifgerüst

Grenzen:

- Land
- Kreis
- Stadt/Gem.
- Gemarkung
- Flur
- Flurstück
- Flurbereinigung
- Rückbau
- Hoch- u. Mittelsp.-Ltg.
- Wasserhaltung



Flur 005

Gemeinde Rastede  
Gemarkung Rastede

Landkreis Ammerland

Flur 014