

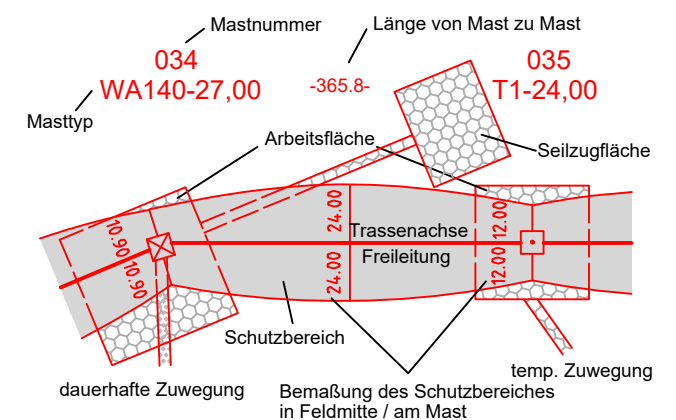
Flur 012

Gemeinde Rastede
Gemarkung Rastede

Landkreis Ammerland









Flur 018

Legende:













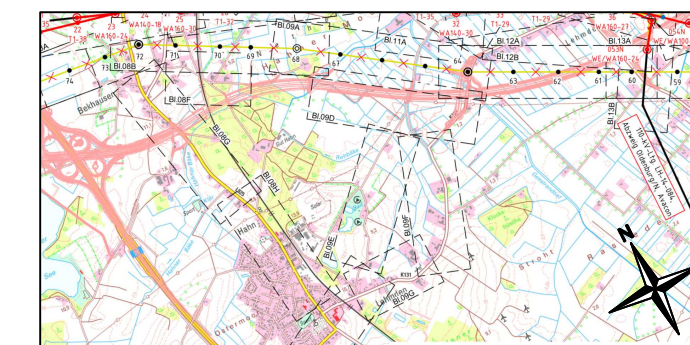
- | | | | |
|----|--------------------------------|---|---|
| ① | Eigentümer-
schlüsselnummer | <input checked="" type="checkbox"/> <input checked="" type="checkbox"/> <input checked="" type="checkbox"/> | Abspannmast
(Neubau / Bestand / Demontage) |
| ⑤ | Grundstücks-
ordnungsnummer | <input checked="" type="checkbox"/> <input checked="" type="checkbox"/> <input checked="" type="checkbox"/> | Tragmast
(Neubau / Bestand / Demontage) |
| 37 | Flurstücksnummer | 1 | Bauwerksnummer |

Rechtserwerb:

- **Neubau** -
 -  dauerhafte dingliche Sicherung
 -  dauerhafte dingliche Sicherung - Zuwegung
 -  bauzeitliche Flächeninanspruchnahme
 -  bauzeitliche Flächeninanspruchnahme - Provisorium
 -  bauzeitliche Flächeninanspruchnahme - Schutz-/Schleifgerüst
- **Rückbau** -
 -  bestehende dingliche Sicherung (Entlastung Grundbruch)
 -  bauzeitliche Flächeninanspruchnahme
 -  bauzeitliche Flächeninanspruchnahme Schutz-/Schleifgerüst

Grenzen:

- | | |
|-------------------------|---|
| Land |  |
| Kreis |  |
| Stadt/Gem. |  |
| Gemarkung |  |
| Flur |  |
| Flurstück |  |
| Flurbereinigung |  |
| Rückbau |  |
| Hoch- u. Mittelsp.-Ltg. |  |
| Wasserhaltung |  |



**Ersatzneubau 380-kV- Leitung
Conneforde Elsfleth_West mit Abzweig Huntorf
(BBPIG Vorhaben Nr.56/NEP P119)**

Hier: Maßnahme M90 Abschnitt 1:
Conneforde - Elsfleth_West
LH-14-331 / LH-14-335

Lage-/Grunderwerbsplan

1.Deckblattänderung

Quelle: Auszug aus den Geodaten des Landesamtes für
Geoinformation und Landesvermessung Niedersachsen, © 2023

Planfeststellungsunterlage

Aufgestellt
Bayreuth, 26.06.2024

L. Holzer-Lautner i.V. Projektleiter Planung und Genehmigung
A. Landgraf-Korschak i.V. Gesamtprojektleiterin

[illegible]

Behördenvermerke:

