

Gemeinde Rastede  
Gemarkung Rastede

Flur 007

Landkreis Ammerland

Flur 012

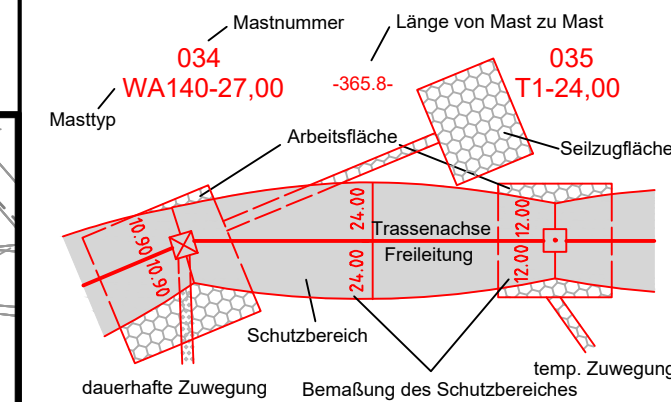
**Ersatzneubau 380-kV- Leitung  
Conneforde Elsfleth\_West mit Abzweig Huntorf**  
(BBPIG Vorhaben Nr.56/NEP P119)

Hier: Maßnahme M90 Abschnitt 1:  
Conneforde - Elsfleth\_West  
LH-14-331 / LH-14-335

# Lage-/Grunderwerbsplan










## 1.Deckblattänderung

Legende:



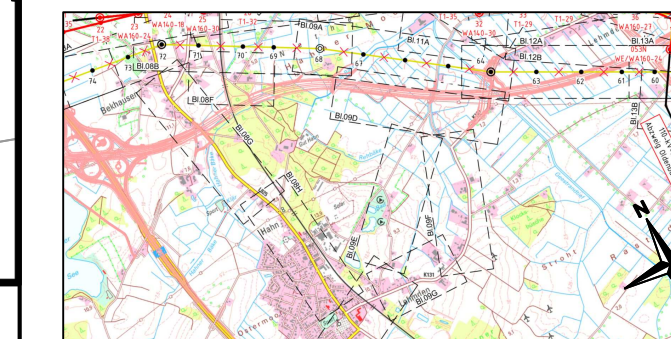
- |    |                                |   |   |
|----|--------------------------------|---|---|
| ①  | Eigentümer-<br>schlüsselnummer | <input checked="" type="checkbox"/> <input checked="" type="checkbox"/> <input checked="" type="checkbox"/> | Abspannmast<br>(Neubau / Bestand / Demontage) |
| ⑤  | Grundstücks-<br>ordnungsnummer | <input checked="" type="checkbox"/> <input type="checkbox"/> <input checked="" type="checkbox"/>            | Tragmast<br>(Neubau / Bestand / Demontage)    |
| 37 | Flurstücksnummer               | <input type="checkbox"/> 1  | Bauwerksnummer                                |

Rechtserwerb

- **Neubau** -
  -  dauerhafte dingliche Sicherung
  -  dauerhafte dingliche Sicherung - Zuwegung
  -  bauzeitliche Flächeninanspruchnahme
  -  bauzeitliche Flächeninanspruchnahme - Provisorium
  -  bauzeitliche Flächeninanspruchnahme - Schutz-/Schleifgerüst
- **Rückbau** -
  -  bestehende dingliche Sicherung (Entlastung Grundbruch)
  -  bauzeitliche Flächeninanspruchnahme
  -  bauzeitliche Flächeninanspruchnahme
  -  Schutz-/Schleifgerüst

## Grenzen

- |                         |  |  |  |
|-------------------------|--|--|--|
| Land                    |  |  |  |
| Kreis                   |  |  |  |
| Stadt/Gem.              |  |  |  |
| Gemarkung               |  |  |  |
| Flur                    |  |  |  |
| Flurstück               |  |  |  |
| Flurbereinigung         |  |  |  |
| Rückbau                 |  |  |  |
| Hoch- u. Mittelsp.-Ltg. |  |  |  |
| Wasserhaltung           |  |  |  |



Quelle: Auszug aus den Geodaten des Landesamtes für Geoinformation und Landesvermessung Niedersachsen, © 2023

## Planfeststellungsunterlage

Aufgestellt  
Bayreuth, 26.06.2024

*L. Holu-hantke* i.V. Projektleiter Planung und Genehmigung  
*A. Langgraf-Konrad* i.V. Gesamtprojektleiterin

Fima  
 **POWERLINES ENERGY**  
 AN EQANS COMPANY  
 Germany GmbH  
 Engelberg 22  
 88480 Achstetten

Y	Maßstab 1:2000	Einheit: Meter
	Bezugssystem: ETRS89 UTM32	


		Datum	Name
	Bearb.	19.03.2024	A. Soja
	Gepr.	26.03.2024	A. Müllers



1.	1. Deckblatt	19.03.2025	M
Index	Änderung	Datum	Na

