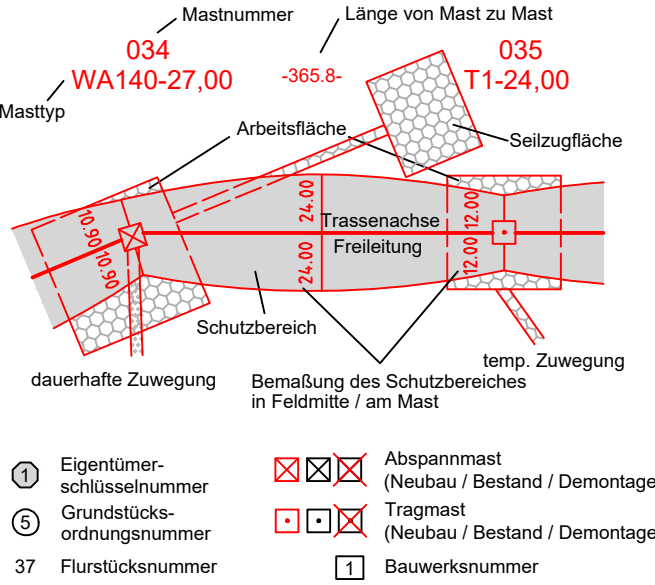
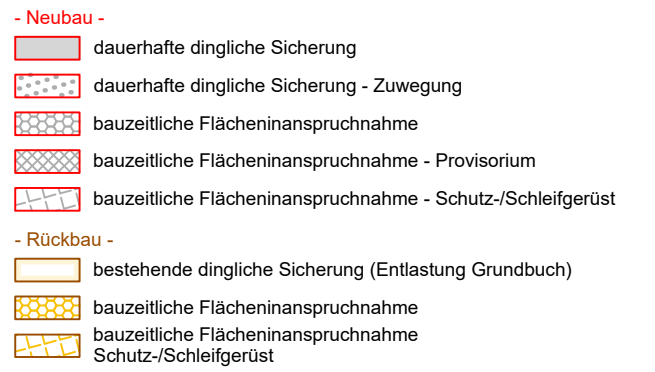


Ersatzneubau 380-kV- Leitung  
Conneforde Elsfleth\_West mit Abzweig Huntorf  
(BBPIG Vorhaben Nr.56/NEP P119)  
Hier: Maßnahme M90 Abschnitt 1:  
Conneforde - Elsfleth\_West  
LH-14-331 / LH-14-335  
Lage-/Grunderwerbsplan  
1.Deckblattänderung

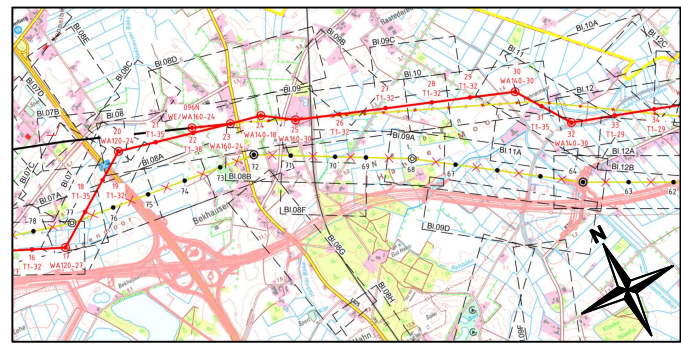
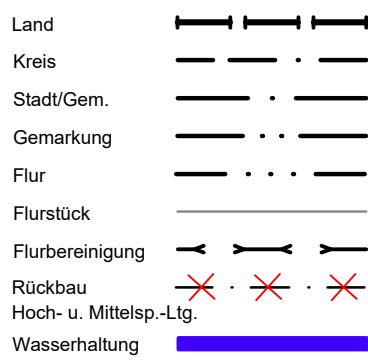
Legende:



Rechtserwerb:



Grenzen:



Quelle: Auszug aus den Geodaten des Landesamtes für Geoinformation und Landesvermessung Niedersachsen, © 2023

Planfeststellungsunterlage

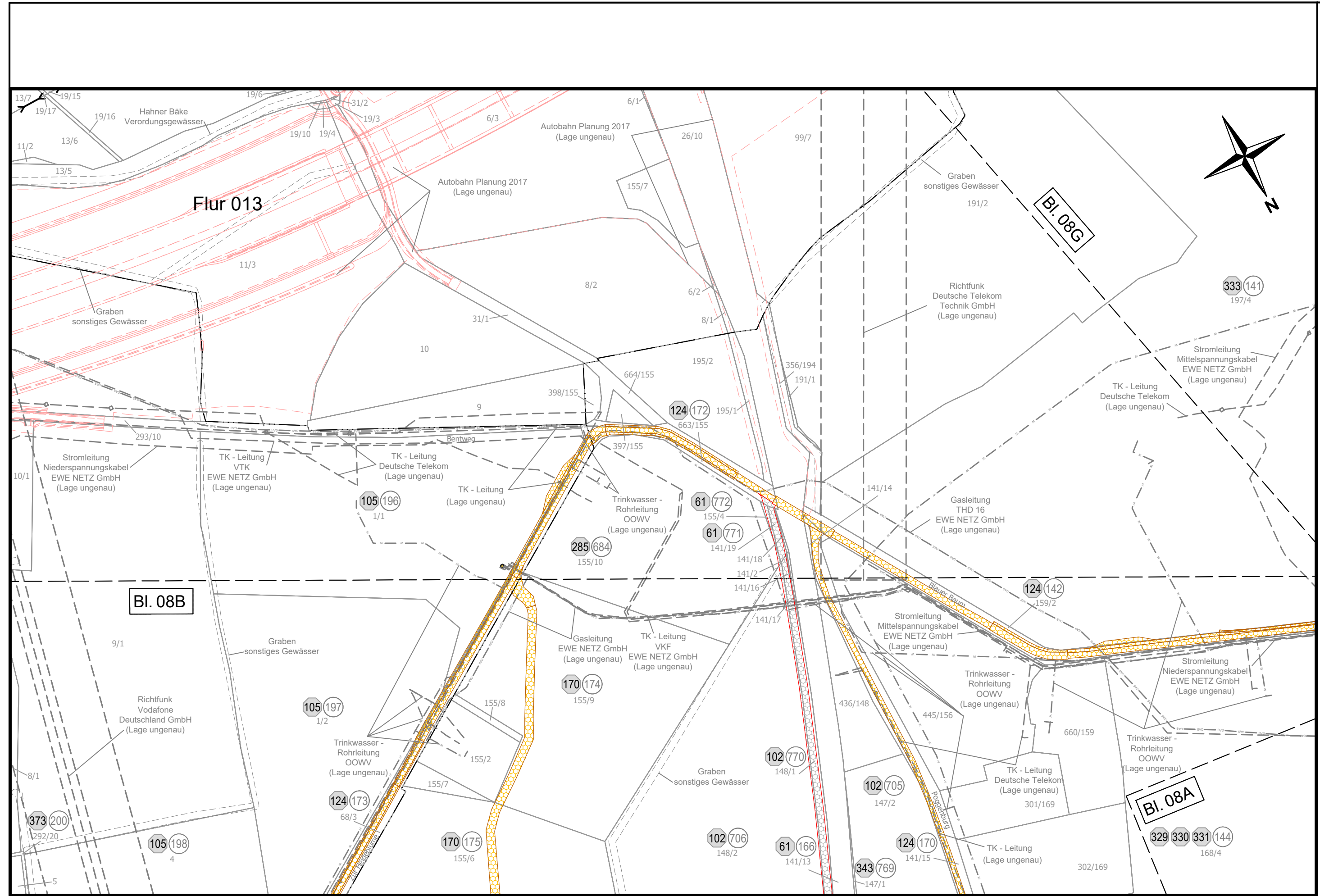
Aufgestellt  
Bayreuth, 26.06.2024.

*L. Holu-Hankas* *A. Landgraf-Kauschke*  
i.V. Projektleiter Planung und Genehmigung i.V. Gesamtprojektleiterin

Firma <b>POWERLINES ENERGY</b> <small>ENERGY COMPANY Germany GmbH Engelberg 22 88480 Achstetten</small>		Maßstab 1:2000	Einheit: Meter
		Bezugssystem: ETRS89 UTM32	
		Datum	Name
		Bearb.	19.03.2024 A. Soja
		Gepr.	26.03.2024 A. Müllers
1.	1. Deckblatt	19.03.2025	M.K.
Index	Änderung	Datum	Name



Behördenvermerke:



Flur 014 Gemeinde Rastede Landkreis Ammerland Flur 006  
Gemarkung Rastede