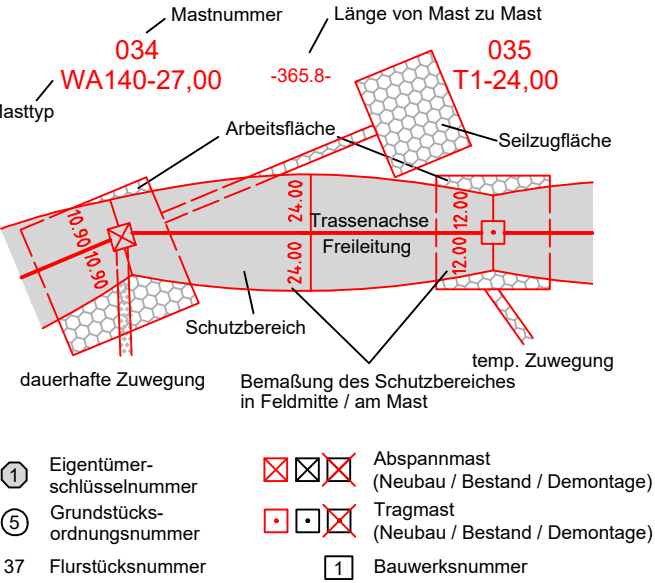


Ersatzneubau 380-kV- Leitung  
Conneforde Elsfleth\_West mit Abzweig Huntorf  
(BBPIG Vorhaben Nr.56/NEP P119)

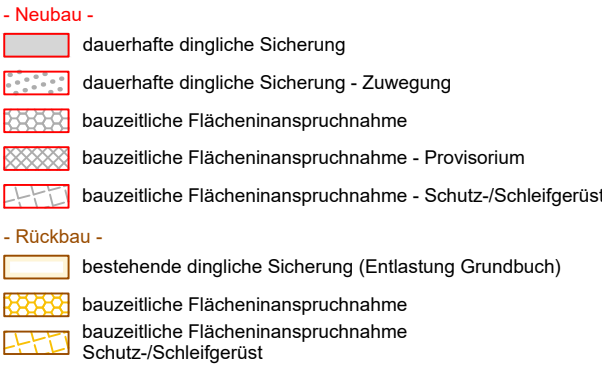
Hier: Maßnahme M90 Abschnitt 1:  
Conneforde - Elsfleth\_West  
LH-14-331 / LH-14-335

Lage-/Grunderwerbsplan  
1.Deckblattänderung

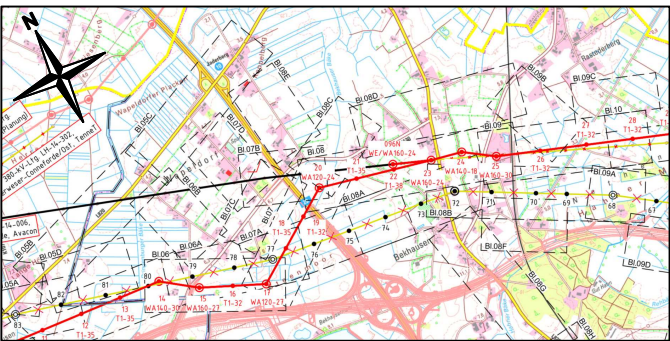
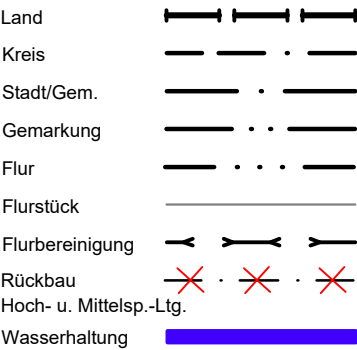
Legende:



Rechtserwerb:



Grenzen:



Quelle: Auszug aus den Geodaten des Landesamtes für  
Geoinformation und Landesvermessung Niedersachsen, © 2023

Planfeststellungsunterlage

Aufgestellt  
Bayreuth, 26.06.2024

*L. Holu-Hankes* *A. Landgraf-Kauschke*  
I.V. Projektleiter Planung und Genehmigung I.V. Gesamtprojektleiterin

Firma **POWERLINES ENERGY** Maßstab 1:2000 Einheit: Meter  
Germany GmbH  
Engelberg 22  
88480 Achstetten  
Bezugssystem: ETRS89 UTM32

	Datum	Name
Bearb.	19.03.2024	A. Soja
Gepf.	26.03.2024	A. Müllers

1.	1. Deckblatt	19.03.2025	M.K.	Tennet
Index	Änderung	Datum	Name	Taking power further

Behördenvermerke:

Flur 004

Gemeinde Rastede  
Gemarkung Rastede

Landkreis Ammerland