

Flur 004

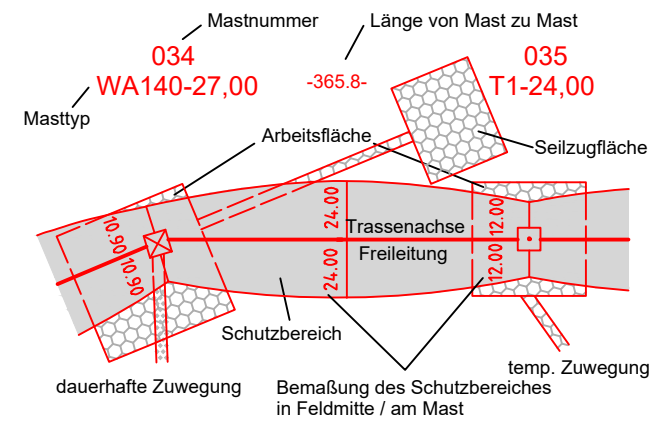
Gemeinde Rastede  
Gemarkung Rastede

Flur 006

Landkreis Ammerland






Flur 005

Legende:



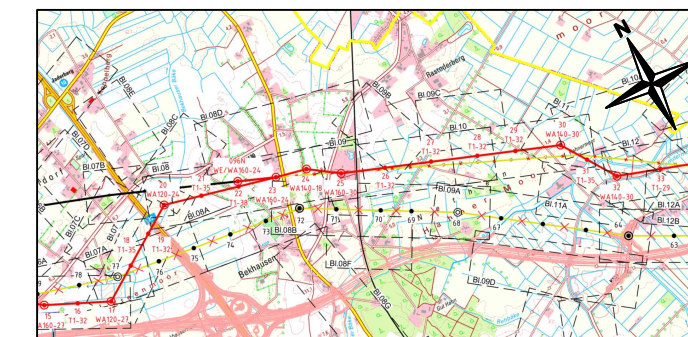
- |    |                            |                                                                                                             |                                               |
|----|----------------------------|-------------------------------------------------------------------------------------------------------------|-----------------------------------------------|
| ①  | Eigentümer-schlüsselnummer | <input checked="" type="checkbox"/> <input checked="" type="checkbox"/> <input checked="" type="checkbox"/> | Abspannmast<br>(Neubau / Bestand / Demontage) |
| ⑤  | Grundstücks-ordnungsnummer | <input checked="" type="checkbox"/> <input type="checkbox"/> <input checked="" type="checkbox"/>            | Tragmast<br>(Neubau / Bestand / Demontage)    |
| 37 | Flurstücksnummer           | <input type="checkbox"/> 1                                                                                  | Bauwerksnummer                                |

Rechtserwerb:

- **Neubau** -
  -  dauerhafte dingliche Sicherung
  -  dauerhafte dingliche Sicherung - Zuwegung
  -  bauzeitliche Flächeninanspruchnahme
  -  bauzeitliche Flächeninanspruchnahme - Provisorium
  -  bauzeitliche Flächeninanspruchnahme - Schutz-/Schleifgerüst

Grenzen:

- |                         |           |
|-------------------------|-----------|
| Land                    |           |
| Kreis                   | — . —     |
| Stadt/Gem.              | — . —     |
| Gemarkung               | — . . —   |
| Flur                    | — . . . — |
| Flurstück               | —         |
| Flurbereinigung         | ← → →     |
| Rückbau                 | ✗ . ✗ . ✗ |
| Hoch- u. Mittelsp.-Ltg. | —         |
| Wasserhaltung           | —         |



**Ersatzneubau 380-kV- Leitung  
Conneforde Elsfleth\_West mit Abzweig Huntorf  
(BBPIG Vorhaben Nr.56/NEP P119)**

Hier: Maßnahme M90 Abschnitt 1:  
Conneforde - Elsfleth\_West  
LH-14-331 / LH-14-335

# Lage-/Grunderwerbsplan

## 1.Deckblattänderung

9 Freileitungsprovisorium C zwischen Mast 52 und 53 der bestehenden 110-kV-Leitung LH-14-084 Abzweig Oldenburg/N und Mast 098 und 099 der bestehenden 110-kV-Leitung LH-14-006 Berne-Conneforde

Quelle: Auszug aus den Geodaten des Landesamtes für  
Geoinformation und Landesvermessung Niedersachsen, © 2023

# Planfeststellungsunterlage

Aufgestellt  
Bayreuth, 26.06.2024.

*L. Holzer-Humken* *A. Landgraf-Kowalschek*  
V. Projektleiter Planung und Genehmigung i.V. Gesamtprojektleiterin

	Maßstab 1:2000	Einheit: Meter
AN ERHARDT & SOHN ermany GmbH gelberg 22 480 Achstetten	Bezugssystem: ETRS89 UTM32	

				Datum	Name
			Bearb.	19.03.2024	A. Soja
			Gepr.	26.03.2024	A. Müllers

1. Deckblatt	19.03.2025	M.K.	 <b>Tennet</b> Taking power further
2. Inhaltsverzeichnis	20.03.2025	M.K.	

Behördenvermerke:



Tennet  
Taking power further