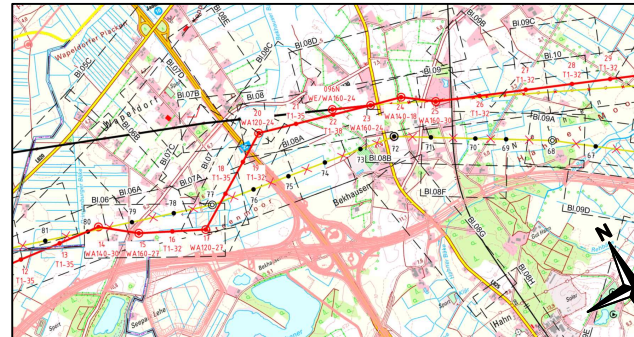
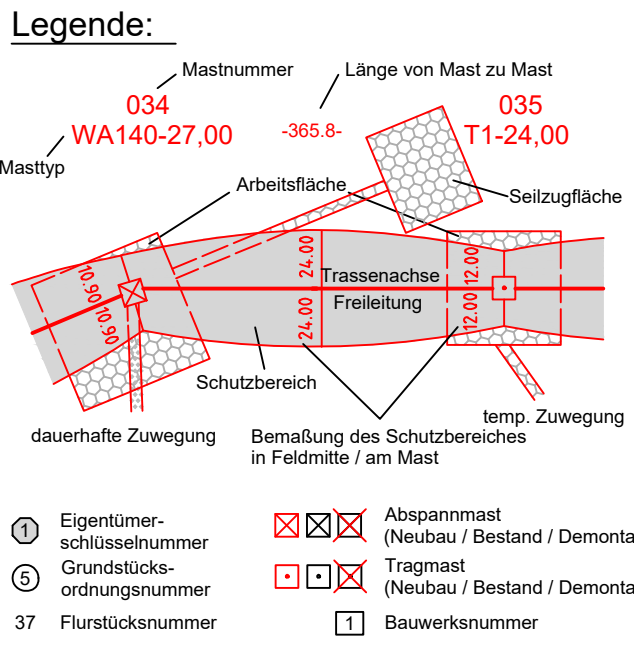


Ersatzneubau 380-kV- Leitung Conneforde_Elsfleth_West mit Abzweig Huntorf (BBPIG Vorhaben Nr.56/NEP P119) Hier: Maßnahme M90 Abschnitt 1: Conneforde - Elsfleth_West LH-14-331 / LH-14-335 Lage-/Grunderwerbsplan 1.Deckblattänderung

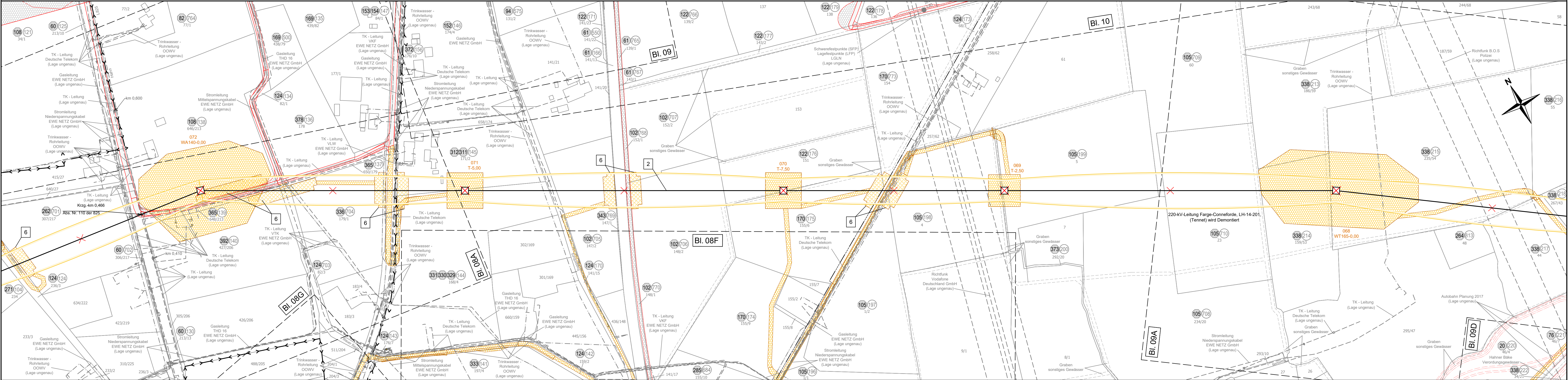
Mast Nr. 072 - Mast Nr. 068
[2] Rückbau der 220-kV Leitung LH-14-201 Farge-Conneforde
von Mast 026A bis Mast 090



Quelle: Auszug aus den Geodaten des Landesamtes für Geoinformation und Landesvermessung Niedersachsen, © 2023

Planfeststellungsunterlage		Behördenvermerke:	
Aufgestellt Bayreuth,	26.06.2024..		
<i>L. Holthaus</i> <i>A. Langgabel-Kowalek</i> i.V. Projektleiter Planung und Genehmigung i.V. Gesamtprojektleiter			
Firma POWERLINES ENERGY Germany GmbH Ergebnis 22 86480 Achsteden	Maßstab 1:2000 Bezugssystem: ETRS89 UTM32	Einheit: Meter	
	Datum	Name	
	Bearb. 19.03.2024	A. Soja	
	Gepr. 26.03.2024	A. Müllers	
1. 1. Deckblatt	19.03.2025	M.K.	
Index	Änderung	Datum	Name

tennet
Taking power further



Flur 006 Landkreis Ammerland Gemeinde Rastede Flur 014
Gemarkung Rastede