

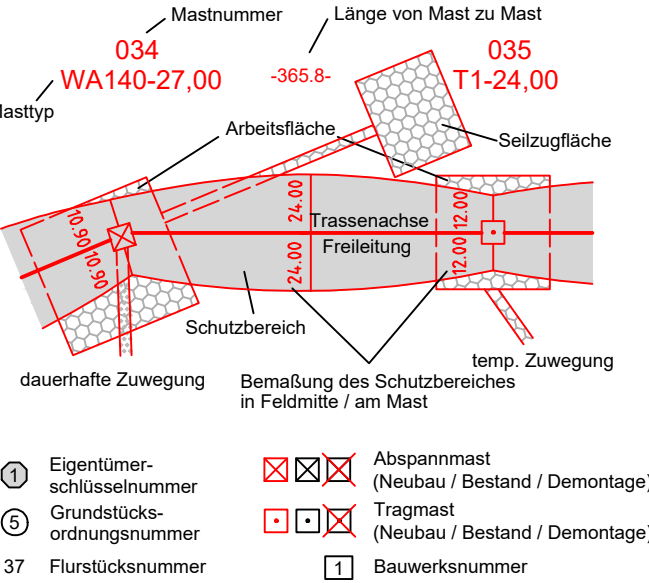
Ersatzneubau 380-kV- Leitung  
Conneforde Elsfleth\_West mit Abzweig Huntorf  
(BBPIG Vorhaben Nr.56/NEP P119)

Hier: Maßnahme M90 Abschnitt 1:  
Conneforde - Elsfleth\_West  
LH-14-331 / LH-14-335

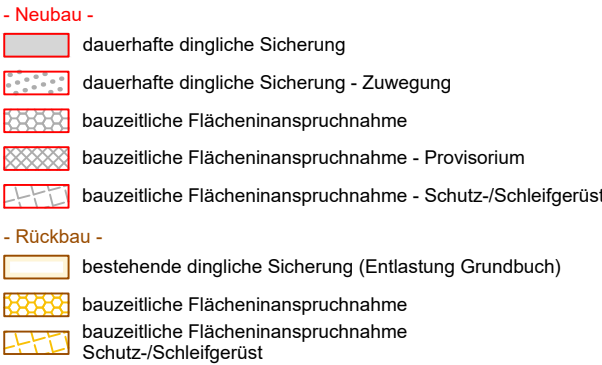
Lage-/Grunderwerbsplan  
1.Deckblattänderung

3 110-kV Leitung LH-14-006 Berne-Conneforde; Neubau Mast 096N, Neubeseilung von Mast 100N bis Mitnahmest 023 der LH-14-331/335, Rückbau von Mast 078N bis Mast 097

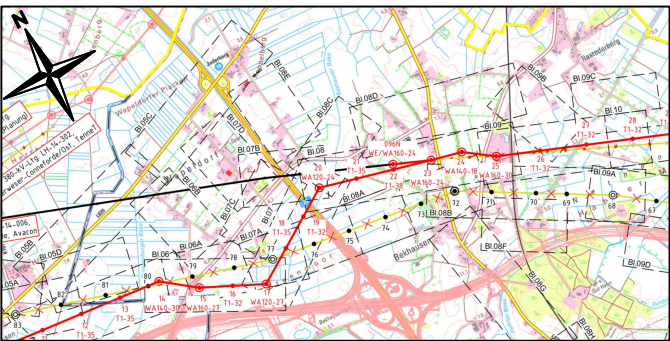
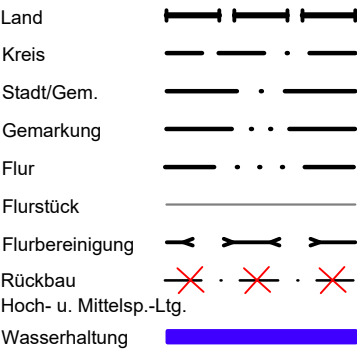
Legende:



Rechtserwerb:



Grenzen:



Quelle: Auszug aus den Geodaten des Landesamtes für Geoinformation und Landesvermessung Niedersachsen, © 2023

Planfeststellungsunterlage

Aufgestellt  
Bayreuth, 26.06.2024.

L. Holu-Hankas  
I.V. Projektleiter Planung und Genehmigung

A. Landgraf-Kauschke  
I.V. Gesamtprojektleiterin

Firma  
POWERLINES ENERGY  
Germany GmbH  
Engelberg 22  
88480 Achstetten

Maßstab  
1:2000

Einheit:  
Meter

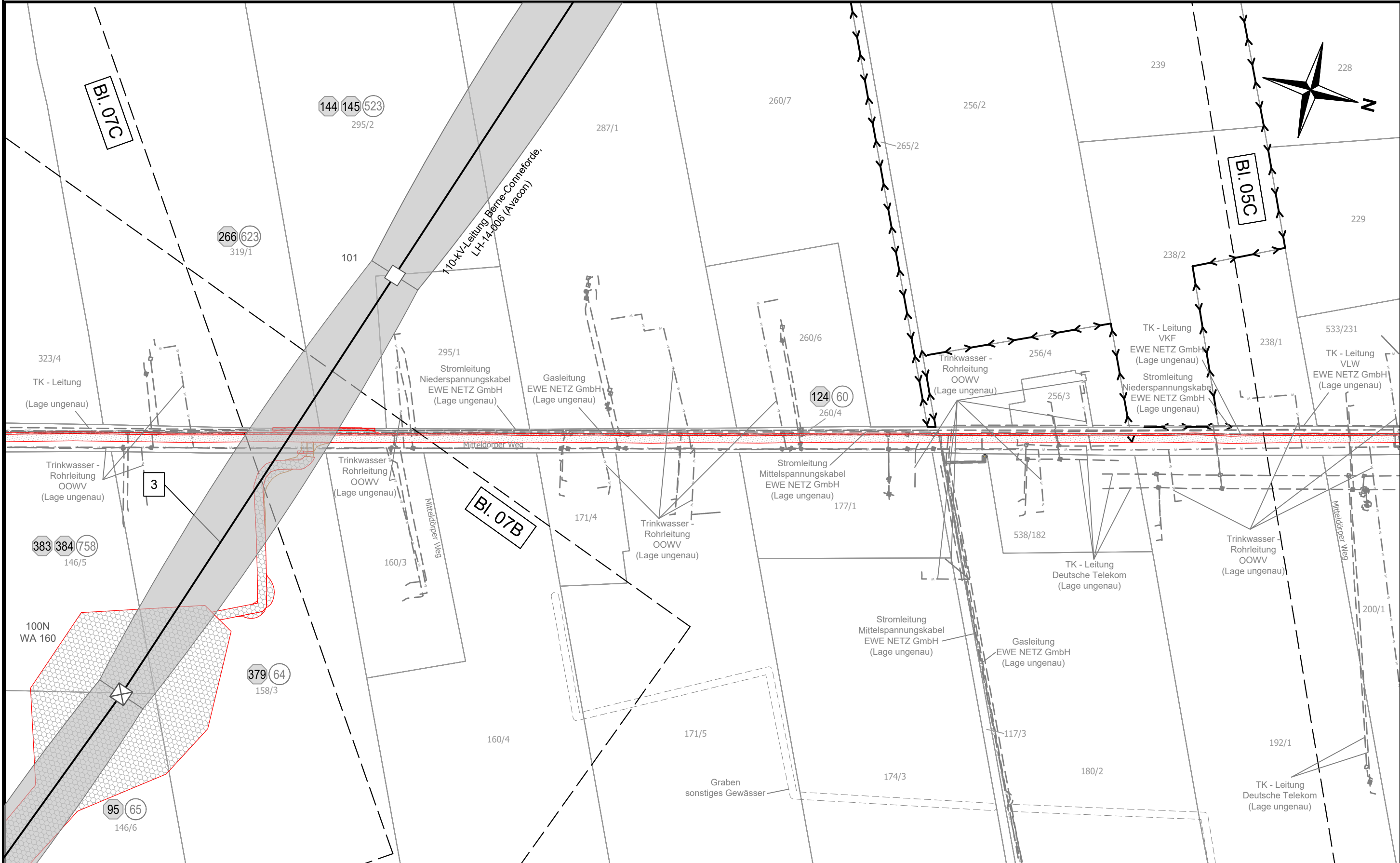
Bezugssystem:  
ETRS89 UTM32

	Datum	Name
Bearb.	19.03.2024	A. Soja
Gepf.	26.03.2024	A. Müllers

1.	1. Deckblatt	19.03.2025	M.K.
Index	Änderung	Datum	Name

Tennet  
Taking power further

Behördenvermerke:



Flur 002

Gemeinde Rastede  
Gemarkung Rastede

Landkreis Ammerland