

**Ersatzneubau 380-kV- Leitung  
Conneforde Elsfleth\_West mit Abzweig Huntorf  
(BBPIG Vorhaben Nr.56/NEP P119)**

Hier: Maßnahme M90 Abschnitt 1:  
Conneforde - Elsfleth\_West  
LH-14-331 / LH-14-335

# Lage-/Grunderwerbsplan

## 1.Deckblattänderung

Mast Nr. 017 - Mast Nr. 020

- 1 Errichtung der 380-kV-Leitung Conneforde\_Ost - Elsfleth\_West vom UW Conneforde\_Ost bis zum UW Großenmeer und vom UW Großenmeer bis zum UW Elsfleth\_West
- 2 Rückbau der 220-kV Leitung LH-14-201 Farge-Conneforde von Mast 026A bis Mast 090
- 3 110-kV Leitung LH-14-006 Berne-Conneforde; Neubau Mast 096N, Neubeseilung von Mast 100N bis Mitnahmestmast 023 der LH-14-331/335, Rückbau von Mast 078N bis Mast 097
- 8 Kabelprovisorium B zwischen Mast 76 und 77 der 220-kV-Leitung Farge - Conneforde bestehend aus Freileitungsendmasten und Baueinsatzkabel
- 9 Freileitungsprovisorium C zwischen Mast 52 und 53 der bestehenden 110-kV-Leitung LH-14-084 Abzweig Oldenburg/N und Mast 098 und 099 der bestehenden 110-kV-Leitung LH-14-006 Berne-Conneforde

Quelle: Auszug aus den Geodaten des Landesamtes für  
Geoinformation und Landesvermessung Niedersachsen, © 2023

## Planfeststellungsunterlage

Aufgestellt  
Bayreuth, 26.06.2024

L. Holte-Lundke  
i.V. Projektleiter Planung und Genehm.


A. Landgraf-Korschak  
i.V. Gesamtprojektleiterin

irma  
 **POWERLINES ENERGY**  
AN EQUANS COMPANY  
Germany GmbH  
Engelberg 22  
8480 Achstetten

Maßstab 1:2000	Einheit:  Meter
Bezugssystem: ETRS89 UTM32	

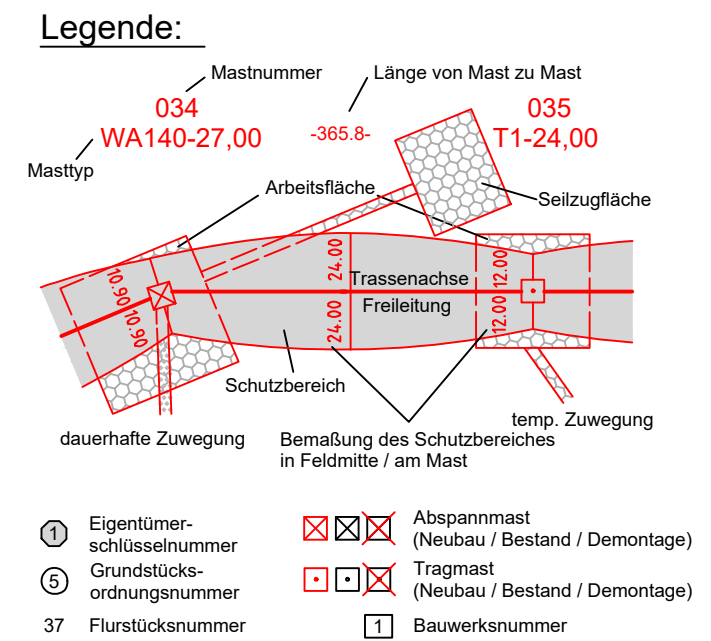
					Datum	Name
				Bearb.	19.03.2024	A. Soja
				Gepr.	26.03.2024	A. Müllers

[illegible]






				 <b>Tennet</b> Taking power further
1.	1. Deckblatt	19.03.2025	M.K.	
Index	Änderung	Datum	Name	






**Tennet**  
Taking power further

Rechtserwerb:

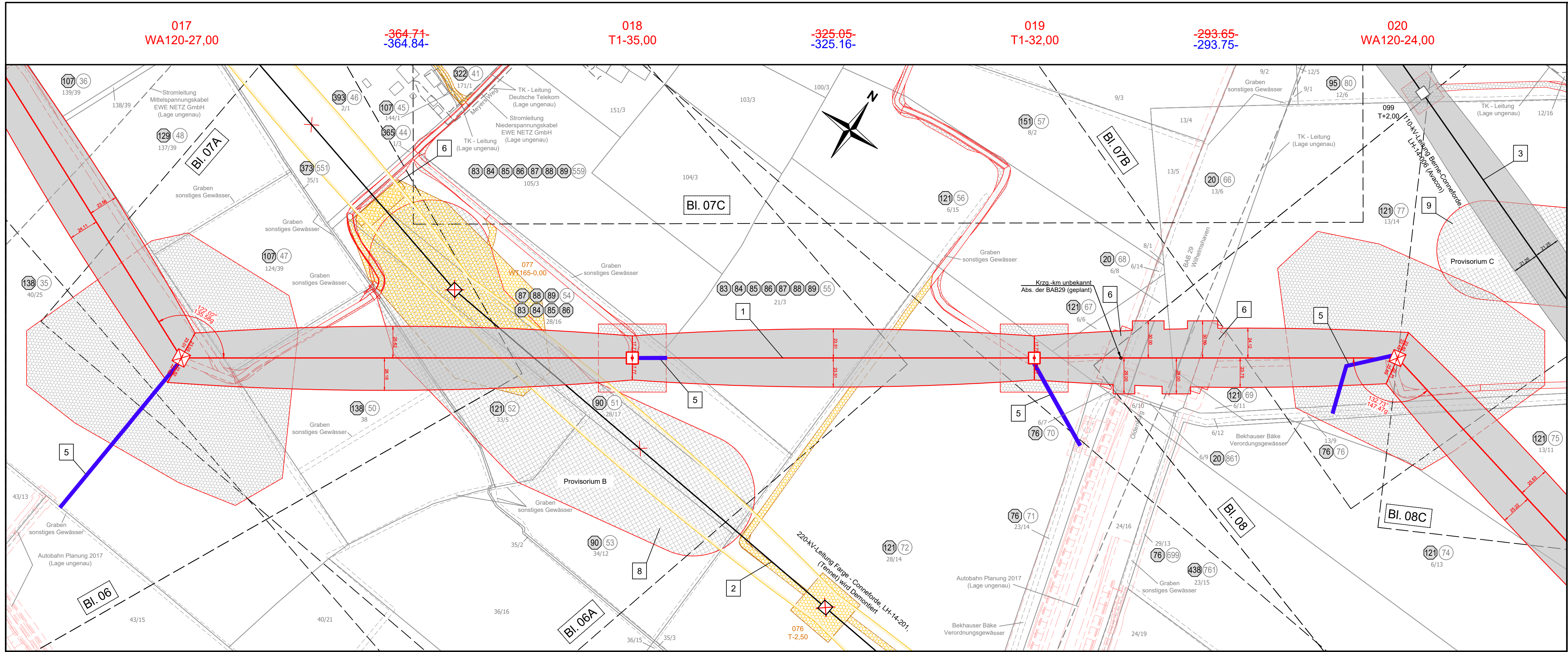
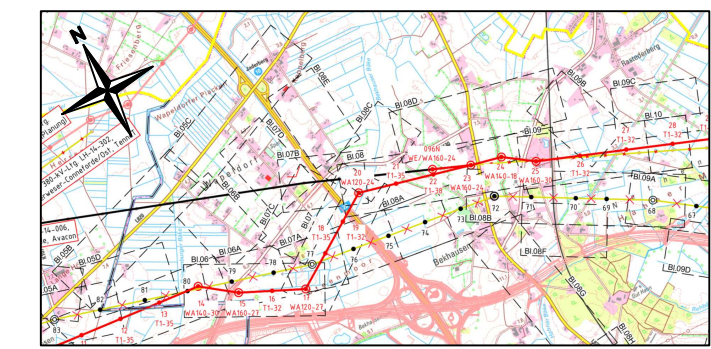
- Rechtserwerb:

- **Neubau** -
  -  dauerhafte dingliche Sicherung
  -  dauerhafte dingliche Sicherung - Zuwegung
  -  bauzeitliche Flächeninanspruchnahme
  -  bauzeitliche Flächeninanspruchnahme - Provisorium
  -  bauzeitliche Flächeninanspruchnahme - Schutz-/Schleiferüst

- Rückbau -
  -  bestehende dingliche Sicherung (Entlastung Grundbuch)
  -  bauzeitliche Flächeninanspruchnahme
  -  bauzeitliche Flächeninanspruchnahme Schutz-/Schleifgerüst

Grenzen:

- |                         |  |
|-------------------------|--|
| Land                    |  |
| Kreis                   |  |
| Stadt/Gem.              |  |
| Gemarkung               |  |
| Flur                    |  |
| Flurstück               |  |
| Flurbereinigung         |  |
| Rückbau                 |  |
| Hoch- u. Mittelsp.-Ltg. |  |
| Wasserhaltung           |  |



Flur 008

Gemeinde Rastede  
Gemarkung Rastede

Landkreis Ammerland