

Ersatzneubau 380-kV- Leitung Conneforde_Elsfleth_West mit Abzweig Huntorf (BBPIG Vorhaben Nr.56/NEP P119)

Hier: Maßnahme M90 Abschnitt 1:
Conneforde - Elsfleth_West
LH-14-331 / LH-14-335

Lage-/Grunderwerbsplan 1.Deckblattänderung

Mast Nr. 079 - Mast Nr. 077

- 1 Errichtung der 380-kV-Leitung Conneforde_Ost - Elsfleth_West vom UW Conneforde_Ost bis zum UW Großenmeer und vom UW Großenmeer bis zum UW Elsfleth_West
- 2 Rückbau der 220-kV Leitung LH-14-201 Farge-Conneforde von Mast 026A bis Mast 090
- 7 Provisorium A zwischen Mast 79 und 88 der 220-kV-Leitung Farge - Conneforde bestehend aus einem Freileitungsanteil und einem Baueinsatzkabel zur Unterführung der neuen 380-kV-Leitung LH-14-331
- 8 Kabelprovisorium B zwischen Mast 76 und 77 der 220-kV-Leitung Farge - Conneforde bestehend aus Freileitungsendmasten und Baueinsatzkabel

Quelle: Auszug aus den Geodaten des Landesamtes für
Geoinformation und Landesvermessung Niedersachsen, © 2023

Planfeststellungsunterlage

Aufgestellt
Bayreuth, 26.06.2024

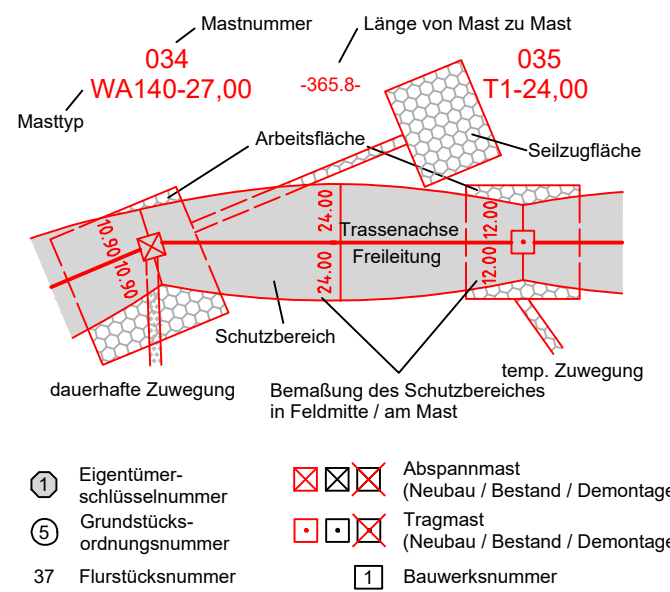
L. Hübner *A. Landgraf-Kowalek*
i.V. Projektleiter Planung und Genehmigung i.V. Gesamtprojektleiterin

Firma POWERLINES ENERGY an der E.ON Energy Research Center Germany GmbH Engelberg 22 88462 Achstetten	Maßstab 1:2000	Einheit: Meter
	Bezugssystem: ETRS89 UTM32	
	Datum	Name
	Bearb. 19.03.2024	A. Soja
	Gepr. 26.03.2024	A. Müllers

1.	1. Deckblatt	19.03.2025	M.K.
Index	Änderung	Datum	Name



Legende:

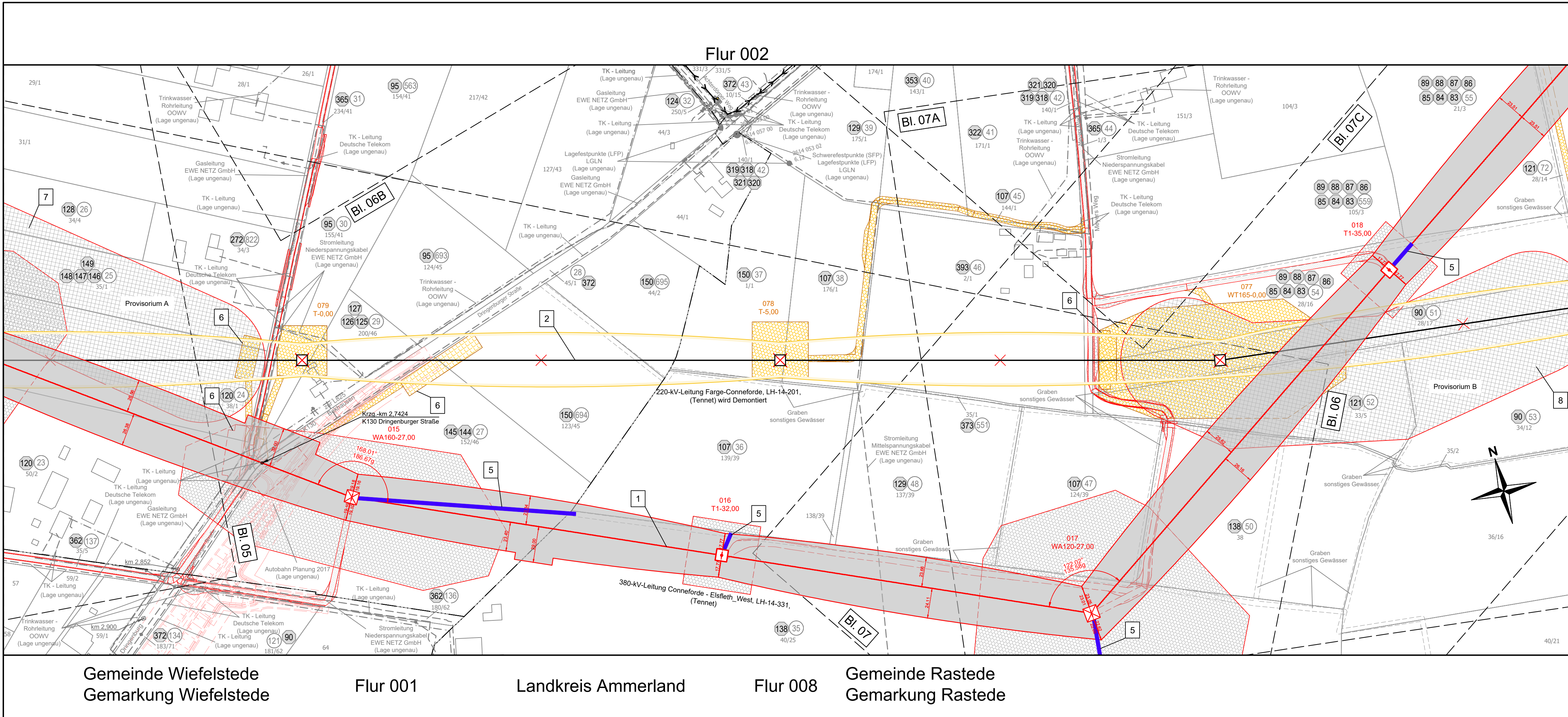
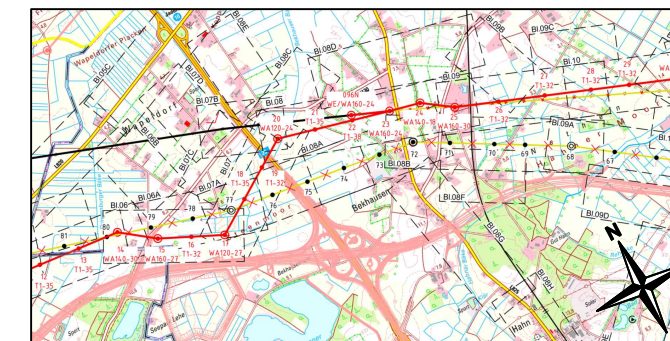


Rechtserwerb:

- Neubau -
 - dauerhafte dingliche Sicherung
 - dauerhafte dingliche Sicherung - Zuwegung
 - bauzeitliche Flächeninanspruchnahme
 - bauzeitliche Flächeninanspruchnahme - Provisorium
 - bauzeitliche Flächeninanspruchnahme - Schutz-/Schleifgerüst
- Rückbau -
 - bestehende dingliche Sicherung (Entlastung Grundbuch)
 - bauzeitliche Flächeninanspruchnahme
 - bauzeitliche Flächeninanspruchnahme Schutz-/Schleifgerüst

Grenzen:

- Land
- Kreis
- Stadt/Gem.
- Gemarkung
- Flur
- Flurstück
- Flurbereinigung
- Rückbau
- Hoch- u. Mittelsp.-Ltg.
- Wasserhaltung



Gemeinde Wiefelstede
Gemarkung Wiefelstede

Flur 001

Landkreis Ammerland

Flur 008

Gemeinde Rastede
Gemarkung Rastede