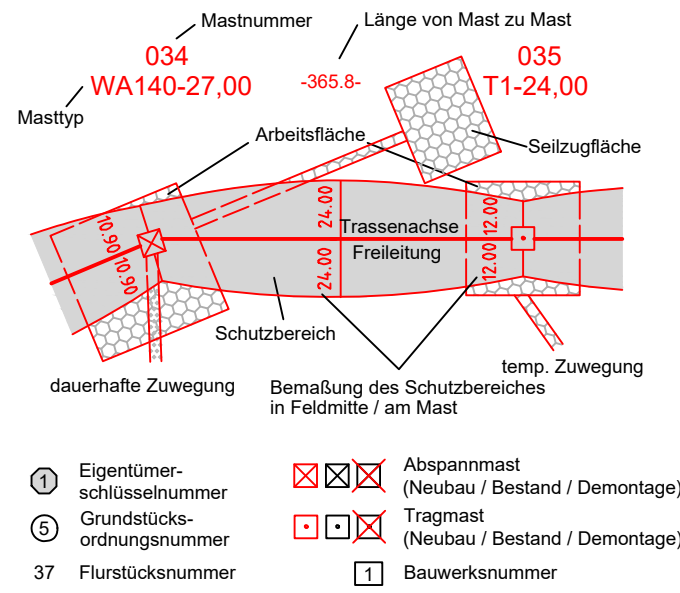
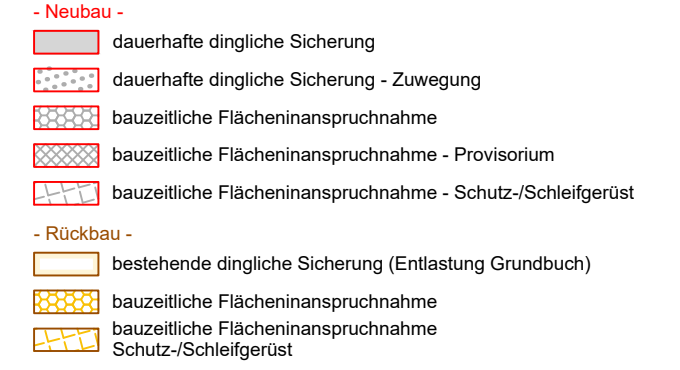


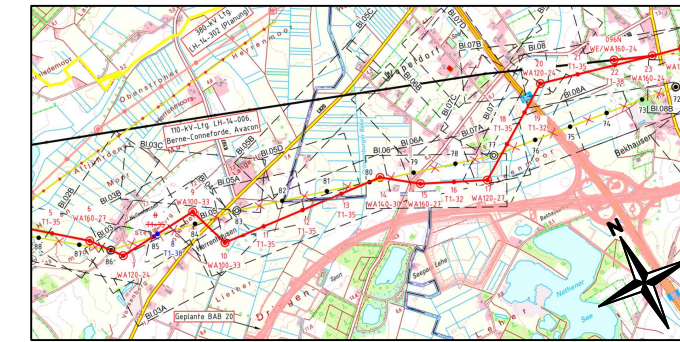
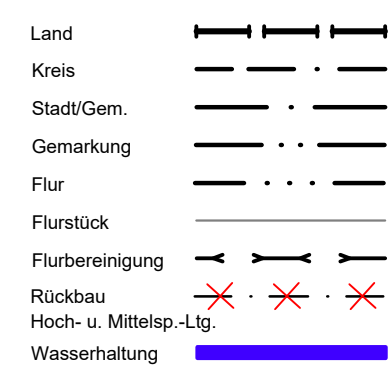
Legende:



Rechtsenwerb:



Grenzen:



Ersatzneubau 380-kV- Leitung  
Conneforde\_Elsfleth\_West mit Abzweig Huntorf  
(BBPIG Vorhaben Nr.56/NEP P119)  
Hier: Maßnahme M90 Abschnitt 1:  
Conneforde - Elsfleth\_West  
LH-14-331 / LH-14-335  
Lage-/Grunderwerbsplan  
1.Deckblattänderung

- 3 110-kV Leitung LH-14-006 Berne-Conneforde; Neubau Mast 096N, Neubeseilung von Mast 100N bis Mitnahmemast 023 der LH-14-331/335, Rückbau von Mast 078N bis Mast 097
- 7 Provisorium A zwischen Mast 79 und 88 der 220-kV-Leitung Farge - Conneforde bestehend aus einem Freileitungsanteil und einem Baueinsatzkabel zur Unterführung der neuen 380-kV-Leitung LH-14-331

Quelle: Auszug aus den Geodaten des Landesamtes für Geoinformation und Landesvermessung Niedersachsen, © 2023

Behördenvermerke:

Planfeststellungsunterlage

Aufgestellt  
Bayreuth, 26.06.2024

*L. Holte-Korhonen* *A. Langgraf-Korhonen*  
i.V. Projektleiter Planung und Genehmigung i.V. Gesamtprojektleiterin

Firma: POWERLINES ENERGY  
Germany GmbH  
Englertweg 22  
88460 Ahtzweiler

Maßstab: 1:2000  
Einheit: Meter  
Bezugssystem: ETRS89 UTM32

|        | Datum      | Name       |
|--------|------------|------------|
| Bearb. | 19.03.2024 | A. Soja    |
| Gepr.  | 26.03.2024 | A. Möllers |

1 1. Deckblatt 19.03.2025 M.K.

Index Änderung Datum Name

Tennet  
Taking power further