

Ersatzneubau 380-kV- Leitung
Conneforde Elsfleth_West mit Abzweig Huntorf
(BBPIG Vorhaben Nr.56/NEP P119)
Hier: Maßnahme M90 Abschnitt 1:
Conneforde - Elsfleth_West
LH-14-331 / LH-14-335
Lage-/Grunderwerbsplan
1.Deckblattänderung

Mast Nr. 009 - Mast Nr. 010

- 1 Errichtung der 380-kV-Leitung Conneforde_Ost - Elsfleth_West vom
UW Conneforde_Ost bis zum UW Großenmeer und vom UW
Großenmeer bis zum UW Elsfleth_West
- 2 Rückbau der 220-kV Leitung LH-14-201 Farge-Conneforde
von Mast 026A bis Mast 090
- 7 Provisorium A zwischen Mast 79 und 88 der 220-kV-Leitung Farge - Conneforde
bestehend aus einem Freileitungsanteil und einem Baueinsatzkabel zur
Unterführung der neuen 380-kV-Leitung LH-14-331

Quelle: Auszug aus den Geodaten des Landesamtes für
Geoinformation und Landesvermessung Niedersachsen, © 2023

Planfeststellungsunterlage

Aufgestellt
Bayreuth, 26.06.2024..

L. Holu-Henkens A. Landgraf-Kauschke
i.V. Projektleiter Planung und Genehmigung i.V. Gesamtprojektleiterin

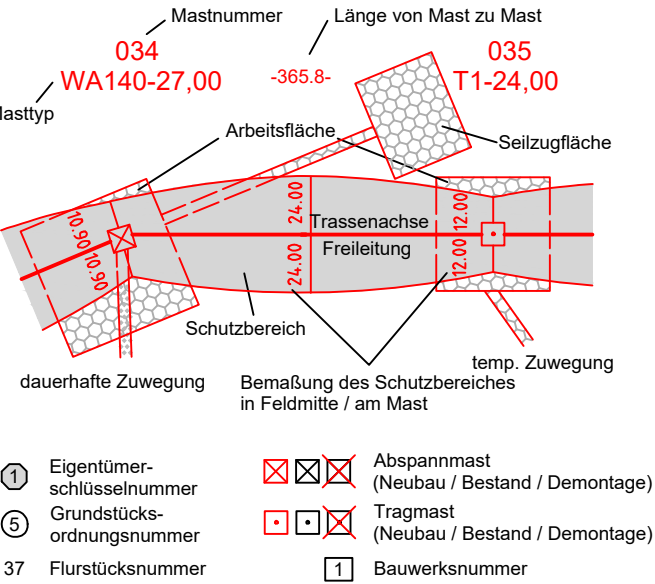
Firma POWERLINES ENERGY
Maßstab 1:2000
Einheit: Meter
Bezugssystem: ETRS89 UTM32

	Datum	Name
Bearb.	19.03.2024	A. Soja
Gepr.	26.03.2024	A. Müllers

1. 1. Deckblatt 19.03.2025 M.K.
Index Änderung Datum Name



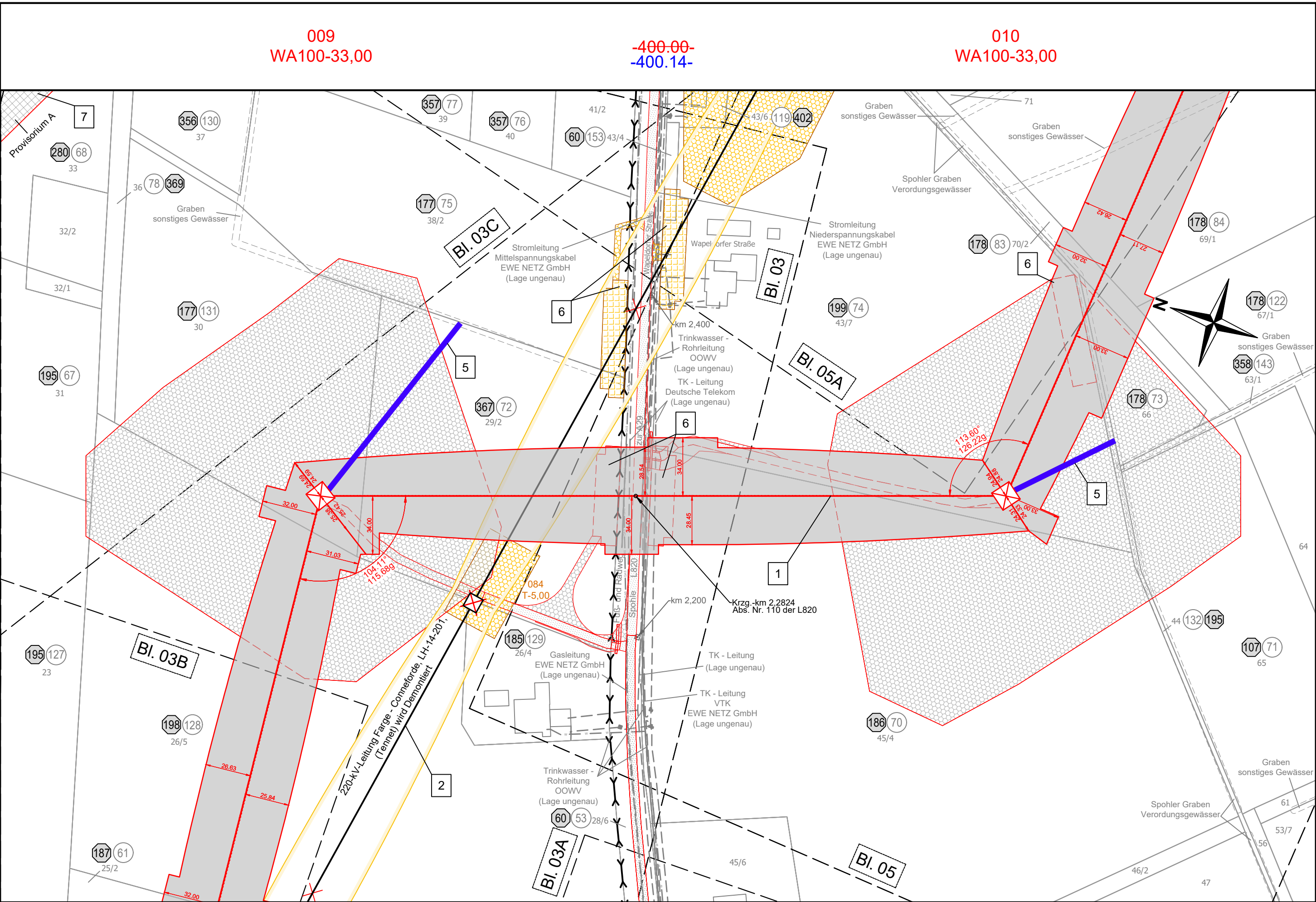
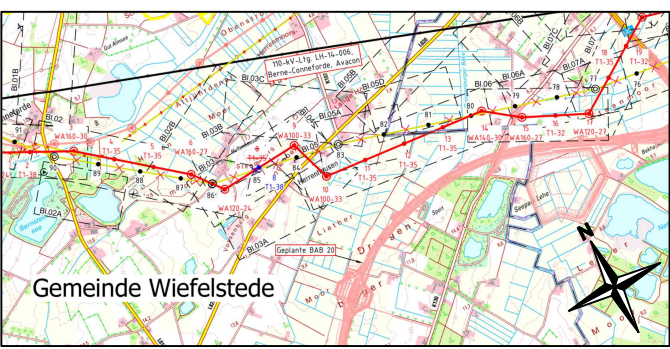
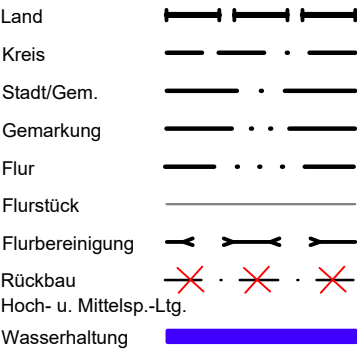
Legende:



Rechtserwerb:

- Neubau -
dauerhafte dingliche Sicherung
dauerhafte dingliche Sicherung - Zuwegung
bauzeitliche Flächeninanspruchnahme
bauzeitliche Flächeninanspruchnahme - Provisorium
bauzeitliche Flächeninanspruchnahme - Schutz-/Schleifgerüst
- Rückbau -
bestehende dingliche Sicherung (Entlastung Grundbuch)
bauzeitliche Flächeninanspruchnahme
bauzeitliche Flächeninanspruchnahme Schutz-/Schleifgerüst

Grenzen:



Landkreis Ammerland

Gemeinde Wiefelstede
Gemarkung Wiefelstede

Flur 049