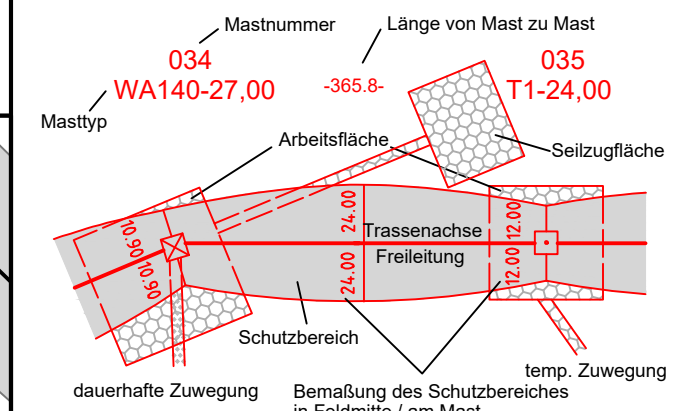










Legende:



- | | | | |
|----|--------------------------------|---|---|
| ① | Eigentümer-
schlüsselnummer | <input checked="" type="checkbox"/> <input checked="" type="checkbox"/> <input checked="" type="checkbox"/> | Abspannmast
(Neubau / Bestand / Demontage) |
| ⑤ | Grundstücks-
ordnungsnummer | <input checked="" type="checkbox"/> <input type="checkbox"/> <input checked="" type="checkbox"/> | Tragmast
(Neubau / Bestand / Demontage) |
| 37 | Flurstücksnummer | <input type="checkbox"/> 1 | Bauwerksnummer |

Rechtserwerb:

- **Neubau** -
 -  dauerhafte dingliche Sicherung
 -  dauerhafte dingliche Sicherung - Zuwegung
 -  bauzeitliche Flächeninanspruchnahme
 -  bauzeitliche Flächeninanspruchnahme - Provisorium
 -  bauzeitliche Flächeninanspruchnahme - Schutz-/Schleifgerüst
- **Rückbau** -
 -  bestehende dingliche Sicherung (Entlastung Grundbuch)
 -  bauzeitliche Flächeninanspruchnahme
 -  bauzeitliche Flächeninanspruchnahme Schutz-/Schleifgerüst

Grenzen:

- | | |
|-------------------------|--|
| Land | |
| Kreis | |
| Stadt/Gem. | |
| Gemarkung | |
| Flur | |
| Flurstück | |
| Flurbereinigung | |
| Rückbau | |
| Hoch- u. Mittelsp.-Ltg. | |
| Wasserhaltung | |



**Ersatzneubau 380-kV- Leitung
Conneforde Elsfleth_West mit Abzweig Huntorf
(BBPIG Vorhaben Nr.56/NEP P119)**

Hier: Maßnahme M90 Abschnitt 1:

Conneforde - Elsfleth_West

LH-14-331 / LH-14-335

Lage-/Gründerwerbsplan

1. Deckblattänderung

- 1 Errichtung der 380-kV-Leitung Conneforde_Ost - Eilsfleth_West vom UW Conneforde_Ost bis zum UW Großenmeer und vom UW Großenmeer bis zum UW Eilsfleth_West
- 2 Rückbau der 220-kV Leitung LH-14-201 Farge-Conneforde von Mast 026A bis Mast 090
- 7 Provisorium A zwischen Mast 79 und 88 der 220-kV-Leitung Farge - Conneforde bestehend aus einem Freileitungsanteil und einem Baueinsatzkabel zur Unterführung der neuen 380-kV-Leitung LH-14-331

Quelle: Auszug aus den Geodaten des Landesamtes für
Geoinformation und Landesvermessung Niedersachsen, © 2023

Planfeststellungsunterlage	
----------------------------	--

Aufgestellt
Bayreuth, 26.06.2024

L. Holm-Lauter i.V. Projektleiter Planung und Genehmigung

Firma  POWERLINES ENERGY <small>POWERLINE COMPANY</small> Gemarty GmbH Engelberg 22 88490 Achstetten	Maßstab 1:2000	Einheit: Meter
	Bezugssystem: ETRS89 UTM32	

					Datum	Name
				Bearb.	19.03.2024	A. Soja
				Genr.	26.03.2024	A. Müllers

				Supn	20200222	PA 120000

1.	1. Deckblatt	19.03.2025	M.K.	 Taking power further

Behördenvermerke: