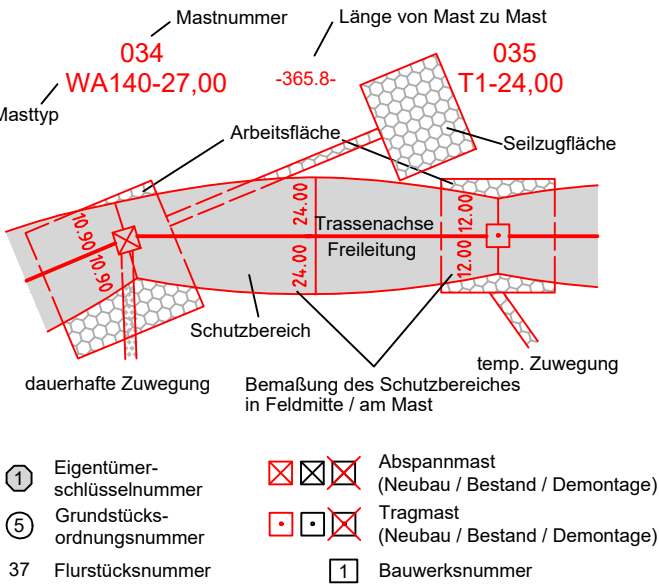


Ersatzneubau 380-kV- Leitung  
Conneforde Elsfleth\_West mit Abzweig Huntorf  
(BBPIG Vorhaben Nr.56/NEP P119)  
Hier: Maßnahme M90 Abschnitt 1:  
Conneforde - Elsfleth\_West  
LH-14-331 / LH-14-335  
Lage-/Grunderwerbsplan  
1.Deckblattänderung

Mast Nr. 092 - Mast Nr. 091

- 1 Errichtung der 380-kV-Leitung Conneforde\_Ost - Elsfleth\_West vom  
UW Conneforde\_Ost bis zum UW Großenmeer und vom UW  
Großenmeer bis zum UW Elsfleth\_West
- 2 Rückbau der 220-kV Leitung LH-14-201 Farge-Conneforde  
von Mast 026A bis Mast 090

Legende:

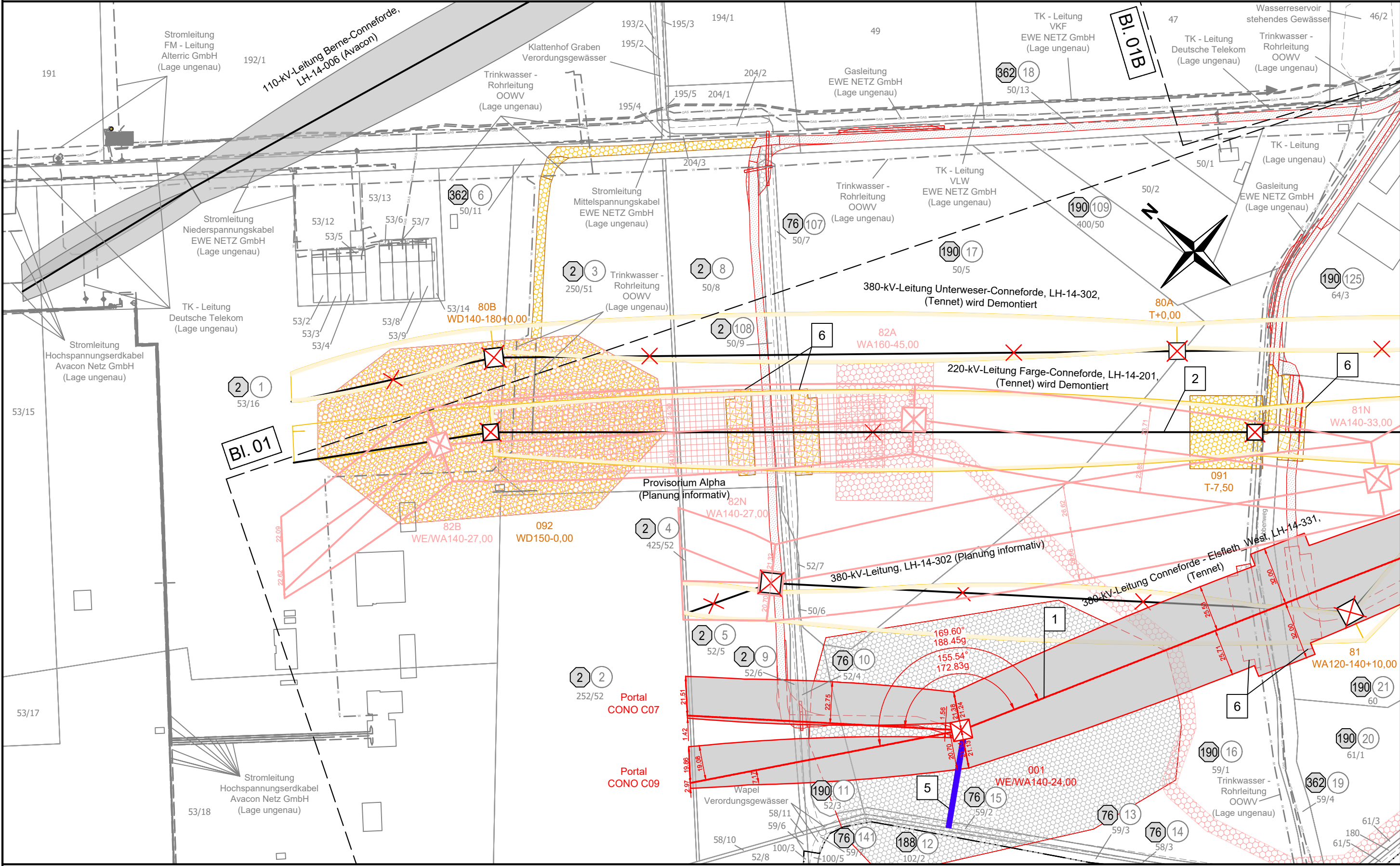
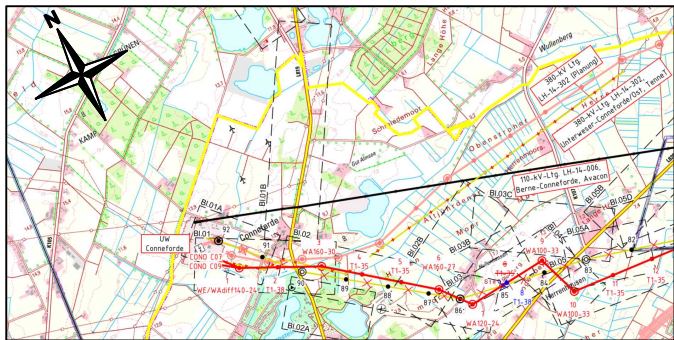


Rechtserwerb:

- Neubau -
- dauerhafte dingliche Sicherung
- dauerhafte dingliche Sicherung - Zuwegung
- bauzeitliche Flächeninanspruchnahme
- bauzeitliche Flächeninanspruchnahme - Provisorium
- bauzeitliche Flächeninanspruchnahme - Schutz-/Schleifgerüst
- Rückbau -
- bestehende dingliche Sicherung (Entlastung Grundbuch)
- bauzeitliche Flächeninanspruchnahme
- bauzeitliche Flächeninanspruchnahme Schutz-/Schleifgerüst

Grenzen:

- Land
- Kreis
- Stadt/Gem.
- Gemarkung
- Flur
- Flurstück
- Flurbereinigung
- Rückbau
- Hoch- u. Mittelsp.-Ltg.
- Wasserhaltung



Flur 045

Flur 048

Gemeinde Wiefelstede

Gemarkung Wiefelstede

Quelle: Auszug aus den Geodaten des Landesamtes für  
Geoinformation und Landesvermessung Niedersachsen, © 2023

Planfeststellungsunterlage

Aufgestellt  
Bayreuth, 26.06.2024

*L. Holst-Kunkel* *A. Landgraf-Kowalek*  
i.V. Projektleiter Planung und Genehmigung i.V. Gesamtprojektleiterin

Firma **POWERLINES ENERGY**  
AN ERBANK-ENERGY  
Germany GmbH  
Engelberg 22  
88480 Achstetten

Maßstab  
1:2000

Einheit:  
Meter

Bezugssystem:  
ETRS89 UTM32

Datum	Name
Bearb. 19.03.2024	A. Soja
Gepr. 26.03.2024	A. Müllers

1. 1. Deckblatt 19.03.2025 M.K.

Index Änderung Datum Name

**Tennet**  
Taking power further