

**Ersatzneubau 380-kV- Leitung
Conneforde Elsfleth_West mit Abzweig Huntorf**
(BBPIG Vorhaben Nr.56/NEP P119)

Hier: Maßnahme M90 Abschnitt 1:
Conneforde - Elsfleth_West
LH-14-331 / LH-14-335

Lage-/Grunderwerbsplan
1.Deckblattänderung

Portal - Mast Nr. 003

- 1 Errichtung der 380-kV-Leitung Conneforde_Ost - Elsfleth_West vom
UW Conneforde_Ost bis zum UW Großenmeer und vom UW
Großenmeer bis zum UW Elsfleth_West
- 2 Rückbau der 220-kV Leitung LH-14-201 Farge-Conneforde
von Mast 026A bis Mast 090

Quelle: Auszug aus den Geodaten des Landesamtes für
Geoinformation und Landesvermessung Niedersachsen, © 2023

Planfeststellungsunterlage

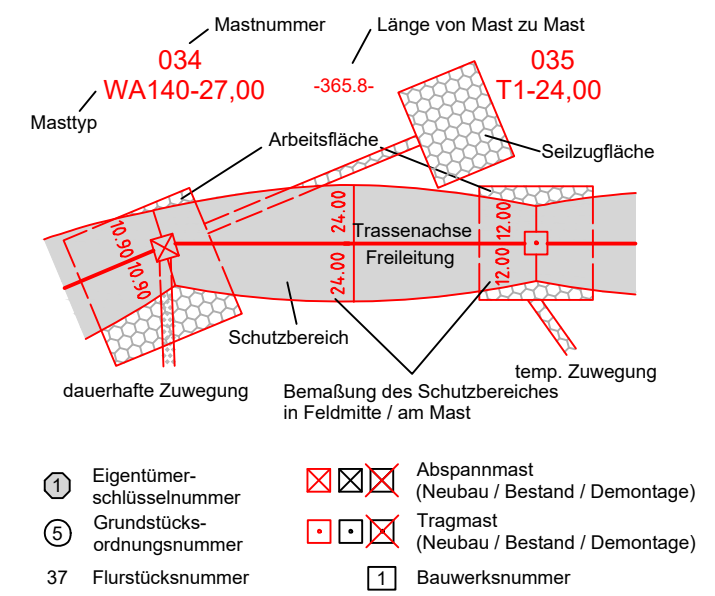
Aufgestellt
Bayreuth, 26.06.2024.

L. Hölzer *A. Landgraf-Kowalek*
i.V. Projektleiter Planung und Genehmigung i.V. Gesamtprojektleiterin

Firma POWERLINES ENERGY an der E.ON Energy Research Center Germany GmbH Engelberg 22 88460 Aulendorf	Maßstab 1:2000 Bezugssystem: ETRS89 UTM32	Einheit: Meter
	Datum	Name
	19.03.2024	A. Soja
	26.03.2024	A. Müllers
1.	1. Deckblatt	19.03.2025 M.K.
Index	Änderung	Datum Name



Legende:



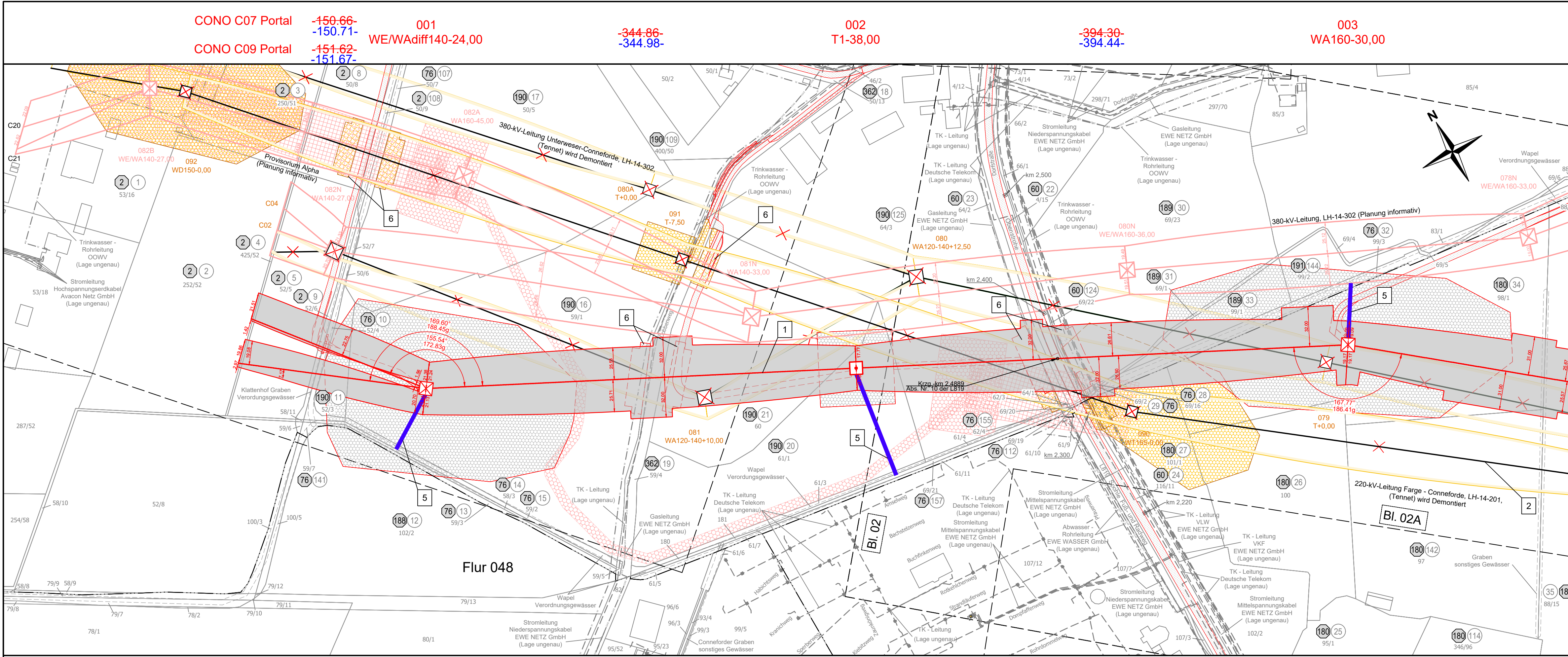
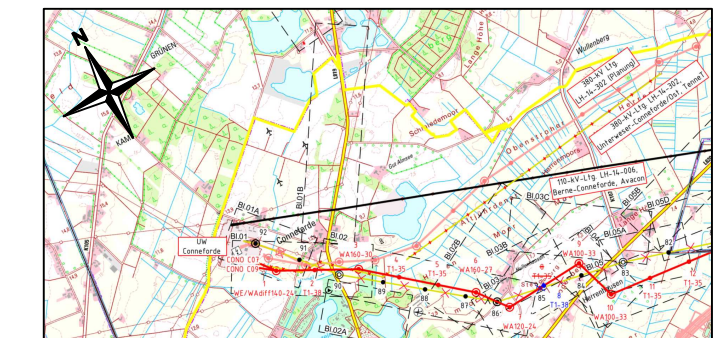
- ① Eigentümer-
schlüsselnummer
⑤ Grundstücks-
ordnungsnummer
37 Flurstücksnummer
- ⊠ Abspannmast
(Neubau / Bestand / Demontage)
⊠ Tragmast
(Neubau / Bestand / Demontage)
1 Bauwerksnummer

Rechtserwerb:

- Neubau -
- dauerhafte dingliche Sicherung
 - dauerhafte dingliche Sicherung - Zuwegung
 - bauzeitliche Flächeninanspruchnahme
 - bauzeitliche Flächeninanspruchnahme - Provisorium
 - bauzeitliche Flächeninanspruchnahme - Schutz-/Schleifgerüst
- Rückbau -
- bestehende dingliche Sicherung (Entlastung Grundbuch)
 - bauzeitliche Flächeninanspruchnahme
 - bauzeitliche Flächeninanspruchnahme Schutz-/Schleifgerüst

Grenzen:

- Land ————
Kreis ————
Stadt/Gem. ————
Gemarkung ————
Flur ————
Flurstück ————
Flurbereinigung ————
Rückbau ————
Hoch- u. Mittelsp.-Ltg. ————
Wasserhaltung ————



Gemeinde Wiefelstede
Gemarkung Wiefelstede
Landkreis Ammerland
Flur 044