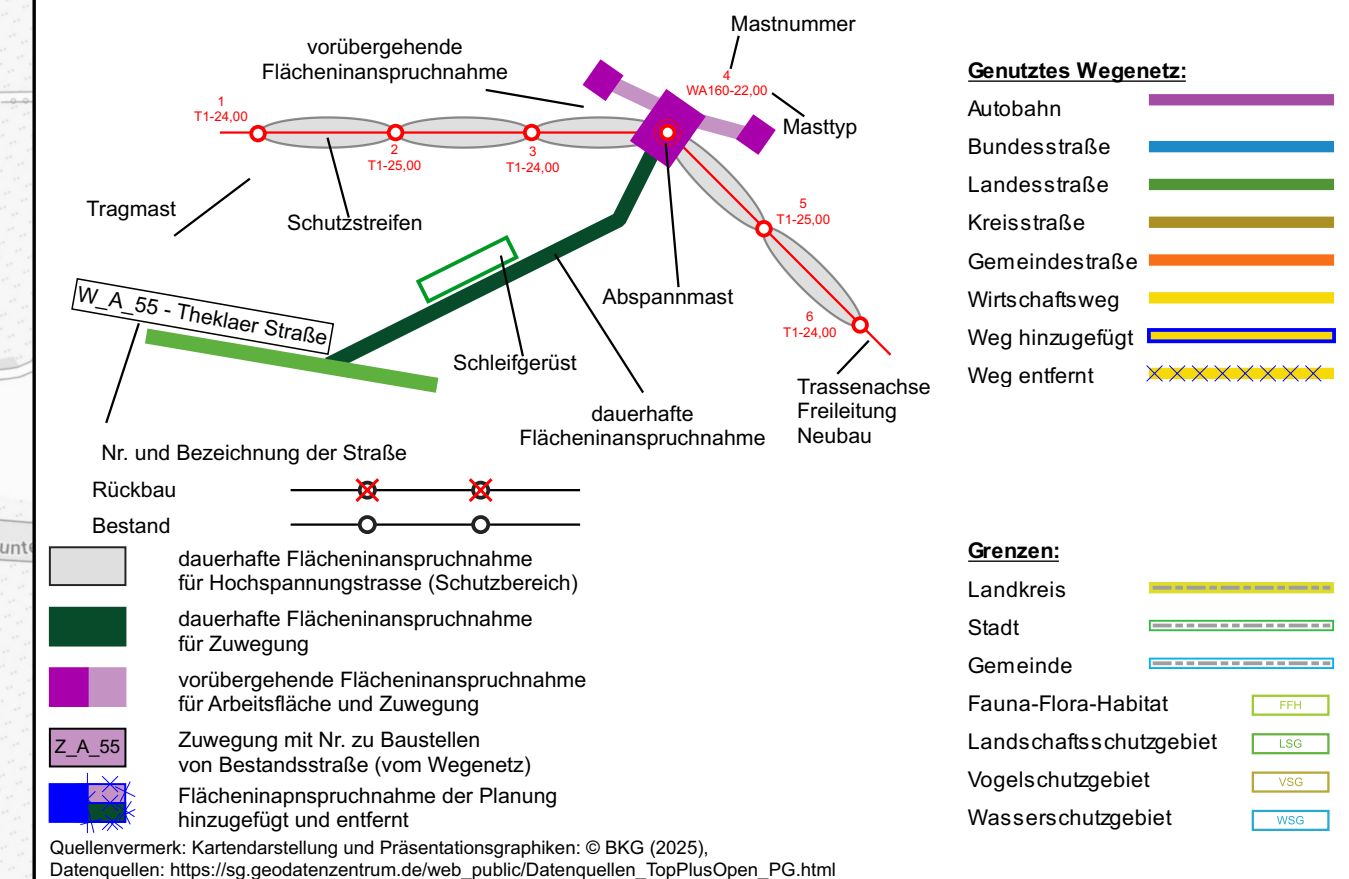
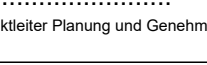



# Wegenutzungsplan

LH-14-335 Mast Nr. 066 - 999A/9  
201 Mast Nr. 037 - Mast Nr. 026

## 1. Deckblattänderung



<b>Planfeststellungsunterlage</b>		<b>Satzungsgemäß ausgelegen in der Zeit vom .....</b> <b>und bis zum .....</b>	
<b>Aufgestellt</b> Bayreuth,	15.04.2025 	<b>Zeit und Ort der Auslegung sind vor Auslegung</b> <b>ortsüblich bekannt gemacht worden</b>	
(V. Projektleiter Planung und Genehmigung)		<b>Gemeinde:</b> .....,	
		<b>Maßstab:</b> 1:10.000 <b>KBS:</b> ETR58/UMt32	<b>Einheit:</b> Meter
		<b>Planfeststellungsbehörde</b>	
		<b>Name</b>	<b>IB-Nr.</b>
		(Bezeichnung) Datum Gepr. 20.03.2024 Zustand:	PLED-Nr.
		Org.-Einheit LPE/NH	
1	01.06.2024	IB1	
2	25.04.2024	IB2	
3	09.05.2024	IB3	
4	09.05.2024	IB4	
Index	Datum, Name		