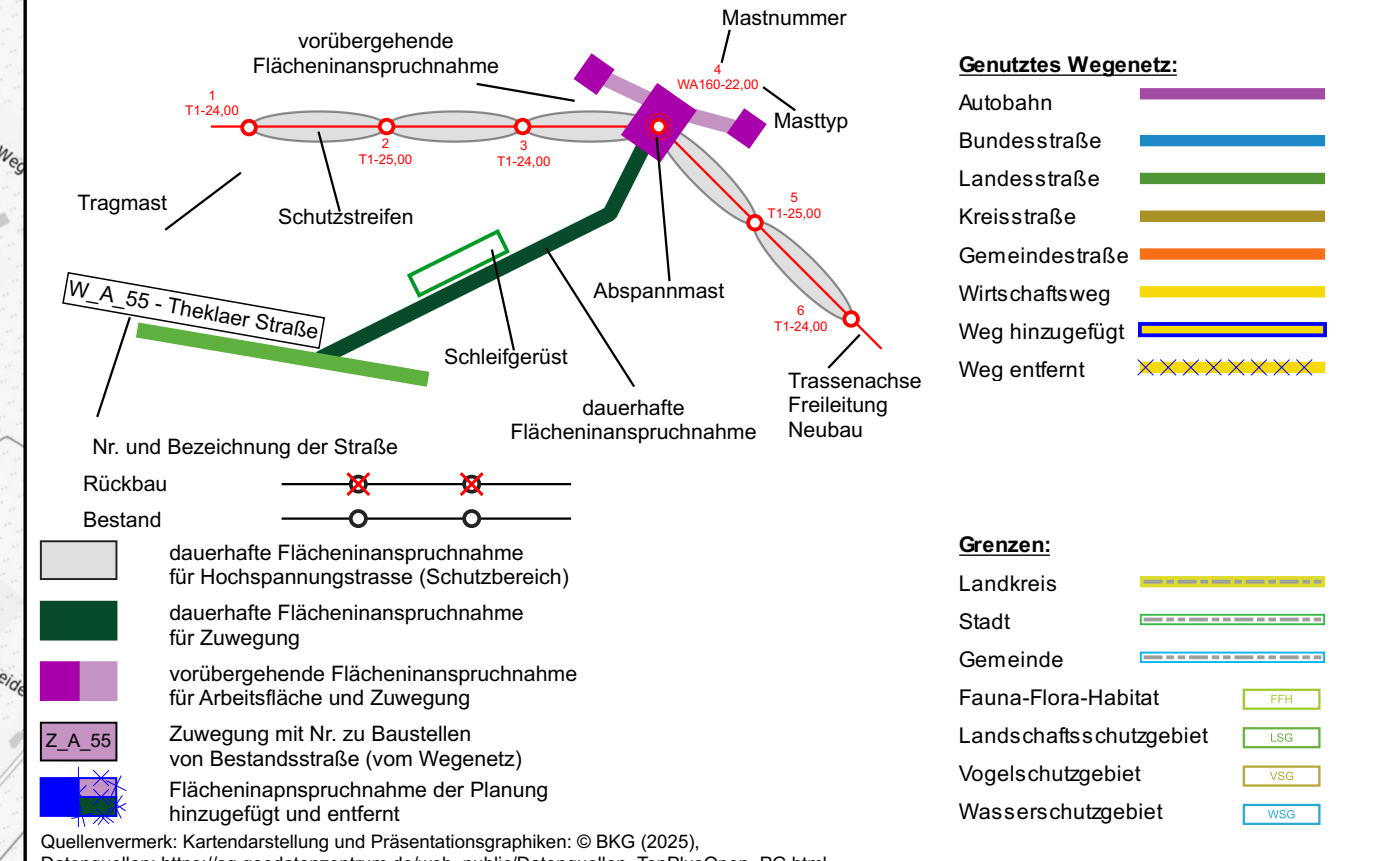








Wegenutzungsplan

1. Deckblattänderung



Planfeststellungsunterlagen		Statzungsgemäß ausgelegen in der Zeit vom	
Aufgestellt Bayreuth,	15.04.2025	Ziel und Ort der Auslegung sind vor Auslegung öffentlich bekannt gemacht worden	
		Gemeinde:	
U.V. Projektleiter Planung und Genehmigung		U.V. Gessert Projektleiter	
 POWERLINES ENERGY		Maßstab: 1:10 000 KRS ETR59/UTM32	Einheit: Meter
		Datum	Name
		Bearb. 13.03.2024	trb
		Drsp. 20.03.2024	PLEGAW
		Zeichner	
		Proj. Einheit LPG-NH	
1		06.08.2023	HBS
2		06.04.2023	HBS
3		03.03.2023	HBS
Index	Änderung	Datum	Name